



STATISTIK SEKTORAL DAERAH

KABUPATEN MANDAILING NATAL TAHUN 2025



 Komplek Perkantoran Payaloting
Kecamatan Panyabungan

 <https://madina.go.id>
<https://sdi.madina.go.id>




Prepared By : Dinas Komunikasi dan Informatika



STATISTIK SEKTORAL DAERAH

KABUPATEN MANDAILING NATAL TAHUN 2025



 Komplek Perkantoran Payaloting
Kecamatan Panyabungan

 <https://madina.go.id>
<https://sdi.madina.go.id>



Prepared By : Dinas Komunikasi dan Informatika



BUKU STATISTIK SEKTORAL

- Ukuran Buku : 14,8 cm x 21 cm
- Jumlah Halaman : xii + 138 halaman
- Penyusun Naskah : Bidang Statistik Dinas Komunikasi dan Informatika Kabupaten Mandailing Natal
- Penyunting : Bidang Statistik Dinas Komunikasi dan Informatika Kabupaten Mandailing Natal
- Pembuat Cover : Bidang Statistik Dinas Komunikasi dan Informatika Kabupaten Mandailing Natal
- Ilustrasi Cover : Kantor Bupati Kabupaten Mandailing Natal, Bandara Abdul Haris Nasution, Pasar Baru Panyabungan, Bagas Godang, Gordang Sambilan Canva
- Penerbit : Dinas Komunikasi dan Informatika Kabupaten Mandailing Natal

Dilarang mengumumkan, mendistribusikan, mengomunikasikan, dan/atau menggandakan sebagian atau seluruh isi buku ini untuk tujuan komersil tanpa izin tertulis dari Dinas Komunikasi dan informatika Kabupaten Mandailing Natal

**TIM PENYUSUN
BUKU STATISTIK SEKTORAL
KABUPATEN MANDAILING NATAL TAHUN 2025**

Pengarah

Azhar Paras Muda Hasibuan, ST

Penanggung Jawab

Sahreni, S.Pt

Penyunting

Ari Kurniawan Dalimunthe, A.Md.Kom

Pengolah Data dan Penulis Naskah

Sahreni, S.Pt

Ari Kurniawan Dalimunthe, A.Md.Kom

Aisyah Nasution, S.Sos

Siti Aminah, S.Sos

Kholidah Hannum, S.Pd

Penata Letak

Sahreni, S.Pt

Ari Kurniawan Dalimunthe, A.Md.Kom

Kontributor

Badan Pusat Statistik Kabupaten Mandailing Natal

Nomor Rekomendasi Statistik

K-25.1202.001





H. SAIPULLAH NASUTION SH, MM
BUPATI MANDAILING NATAL



ATIKA AZMI UTAMMI, B.App.Fin.M.Fin
WAKIL BUPATI MANDAILING NATAL

VISI DAN MISI PEMERINTAH KABUPATEN MANDAILING NATAL

VISI

“MELANJUTKAN PEMBANGUNAN YANG INKLUSIF DAN BERKELANJUTAN UNTUK MADINA MAJU DAN MADANI”

MISI

- MEWUJUDKAN TRANSFORMASI SOSIAL MENUJU KUALITAS SUMBER DAYA MANUSIA YANG BERDAYA SAING DAN BERKARAKTER
- MEWUJUDKAN PERTUMBUHAN EKONOMI YANG INKLUSIF DAN BERKELANJUTAN
- MENINGKATKAN TATA KELOLA PEMERINTAHAN YANG BERINTEGRITAS, SINERGIS DAN KOLABORATIF SERTA PELAYANAN PUBLIK YANG PRIMA
- MENJAGA SERTA MELESTARIKAN NILAI AGAMA, BUDAYA DAN KEARIFAN LOKAL
- MENINGKATKAN KUANTITAS DAN KUALITAS INFRASTRUKTUR YANG BERWAWASAN LINGKUNGAN



KATA PENGANTAR



Statistik sektoral adalah statistik yang penggunaannya ditujukan untuk memenuhi kebutuhan instansi pemerintah tertentu dalam menjalankan tugas-tugas pemerintahan dan pembangunan yang merupakan tugas pokok instansi tersebut. Data Statistik Sektoral berperan penting dalam mendukung pengambilan keputusan, perencanaan, dan evaluasi program pemerintah di berbagai sektor.

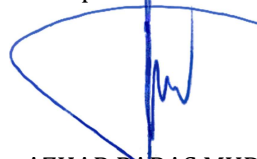
Buku Statistik Sektoral Kabupaten Mandailing Natal Tahun 2025 ini merupakan salah satu cara diseminasi data statistik sektoral yang disusun oleh Dinas Komunikasi dan Informatika Kabupaten Mandailing Natal. Data yang termuat dalam buku ini merupakan hasil kompilasi data statistik sektoral Perangkat Daerah.

Kami mengucapkan terima kasih kepada Badan Pusat Statistik Kabupaten Mandailing Natal yang telah banyak memberikan bimbingan dan saran dalam penyusunan buku ini. Masih banyak kekurangan dan kelemahan dalam penyusunan dan penyajian Data Statistik Sektoral ini, kritik dan saran membangun sangat kami butuhkan untuk meningkatkan kualitasnya pada tahun mendatang.

Demikian disampaikan semoga buku data sektoral ini bermanfaat bagi kita semua.

Panyabungan, Juni 2025


Plt. Kepala Dinas Komunikasi dan Informatika
Kabupaten Mandailing Natal



AZHAR PARAS MUDA HASIBUAN, ST
NIP. 19770317 200212 1 008

DAFTAR ISI

KATA PENGANTAR.....	i
DAFTAR ISI.....	ii
DAFTAR TABEL.....	iv
DAFTAR GAMBAR.....	xii
BAB I GAMBARAN UMUM.....	1
1.1. Kondisi Geografis.....	1
1.2. Wilayah Administratif.....	2
BAB II PEMERINTAHAN.....	7
2.1. Organisasi Perangkat Daerah Pemerintah Kabupaten Mandailing Natal.....	8
2.2. Sekretariat DPRD.....	9
2.3. Kepegawaian dan Pengembangan Sumber Daya Manusia.....	11
2.4. Kesatuan Bangsa dan Politik.....	12
BAB III SOSIAL DAN KEPENDUDUKAN.....	13
3.1. Kependudukan dan Pencatatan Sipil.....	14
3.2. Sosial.....	21
3.3. Ketenagakerjaan.....	29
BAB IV PEMBANGUNAN MANUSIA.....	31
4.1. Pendidikan.....	34
4.2. Kesehatan.....	65
4.3. Pemuda dan Olahraga.....	79
4.4. Pemberdayaan Masyarakat Desa.....	80
BAB V INFRASTRUKTUR DAN LINGKUNGAN.....	84
5.1. Pekerjaan Umum dan Tata Ruang.....	86
5.2. Perumahan dan Kawasan Permukiman.....	88
5.3. Komunikasi dan Informatika.....	90
5.4. Lingkungan Hidup.....	92
BAB VI EKONOMI.....	96



6.1. Keuangan.....	97
6.2. Pariwisata	103
6.3. Koperasi.....	111
BAB VII PERTANIAN DAN PANGAN	115
7.1. Pertanian	116
7.2. Pangan	122
BAB VIII STATISTIK.....	123
8.1. Pembinaan Statistik Sektoral.....	123
8.2. Metadata Statistik Sektoral.....	124
8.3. Rekomendasi Kegiatan Statistik.....	126



DAFTAR TABEL

Tabel 1.2.1.	Luas Wilayah Menurut Kecamatan di Kabupaten Mandailing Natal Tahun 2024.....	2
Tabel 1.2.2.	Nama Desa dan Kelurahan Menurut Kecamatan di Kabupaten Mandailing Natal Tahun 2024.....	3
Tabel 2.1.1.	Nama Organisasi Perangkat Daerah di Kabupaten Mandailing Natal	8
Tabel 2.2.1.	Jumlah Anggota DPRD Berdasarkan Fraksi di Kabupaten Mandailing Natal Tahun 2024.....	9
Tabel 2.2.2.	Jumlah Anggota DPRD Menurut Pendidikan dan Jenis Kelamin di Kabupaten Mandailing Natal Tahun 2024.....	9
Tabel 2.2.3.	Jumlah Anggota DPRD Menurut Partai Politik dan Jenis Kelamin di Kabupaten Mandailing Natal Tahun 2024.....	10
Tabel 2.3.1.	Jumlah ASN Pejabat Struktural di Lingkungan Pemerintah Kabupaten Mandailing Natal Tahun 2024.....	11
Tabel 2.3.2.	Jumlah PNS Daerah Menurut Jenjang Pendidikan di Lingkungan Pemerintah Kabupaten Mandailing Natal Tahun 2024	11
Tabel 2.4.1.	Kondisi Anggota DPRD Menurut Daerah Pemilihan di Kabupaten Mandailing Natal Tahun 2024.....	12
Tabel 2.4. 2.	Jumlah Organisasi Masyarakat Yang Terdaftar di Kabupaten Mandailing Natal Tahun 2019-2024.....	12
Tabel 3.1.1.	Jumlah Kepemilikan Kartu Tanda Penduduk Menurut Kecamatan di Kabupaten Mandailing Natal Tahun 2024.....	14
Tabel 3.1.2.	Jumlah Kepemilikan Kartu Keluarga Menurut Kecamatan di Kabupaten Mandailing Natal Tahun 2024.....	15
Tabel 3.1.3.	Jumlah Kepemilikan Akta Perkawinan Menurut Kecamatan di Kabupaten Mandailing Natal Tahun 2024.....	16
Tabel 3.1.4.	Jumlah Kepemilikan Akta Perceraian Menurut Kecamatan di Kabupaten Mandailing Natal Tahun 2024.....	17
Tabel 3.1.5.	Jumlah Kepemilikan Akta Kelahiran Anak (0-18 Tahun) Menurut Kecamatan di Kabupaten Mandailing Natal Tahun 2024	18
Tabel 3.1.6.	Jumlah Kepemilikan Akta Kelahiran Menurut Kecamatan di Kabupaten Mandailing Natal Tahun 2024.....	19
Tabel 3.1.7.	Jumlah Penduduk Menurut Kelompok Umur dan Jenis Kelamin di Kabupaten Mandailing Natal Tahun 2024.....	20

Tabel 3.1.8.	Jumlah Dokumen Kependudukan yang Telah Diterbitkan Oleh Dinas Kependudukan dan Pencatatan Sipil di Kabupaten Mandailing Natal Tahun 2024.....	20
Tabel 3.2.1.	Jumlah PMKS yang Terdata dalam DTKS Menurut Kecamatan di Kabupaten Mandailing Natal Tahun 2022 - 2024.....	21
Tabel 3.2.2.	Jumlah PMKS yang Mendapatkan Penanganan Menurut Kecamatan di Kabupaten Mandailing Natal Tahun 2022 - 2024	22
Tabel 3.2.3.	Jumlah Peserta Program Keluarga Harapan (PKH) Menurut Kecamatan di Kabupaten Mandailing Natal Tahun 2022 - 2024.....	23
Tabel 3.2.4.	Jumlah Penyandang Cacat Menurut Kecamatan di Kabupaten Mandailing Natal Tahun 2022 - 2024	24
Tabel 3.2.5.	Jumlah Penyandang Cacat Yang Mendapatkan Pembinaan Menurut Kecamatan di Kabupaten Mandailing Natal Tahun 2022 - 2024.....	25
Tabel 3.2.6.	Jumlah Penerima Bantuan Bagi Korban Bencana Menurut Kecamatan di Kabupaten Mandailing Natal Tahun 2022 - 2024.....	26
Tabel 3.2.7.	Jumlah Penerima Bantuan BPNT Menurut Kecamatan di Kabupaten Mandailing Natal Tahun 2022 - 2024	27
Tabel 3.2.8.	Jumlah Panti Asuhan, Panti Jompo, dan Yayasan yang Ditangani Menurut Kecamatan di Kabupaten Mandailing Natal Tahun 2024	28
Tabel 3.3.1.	Jumlah Pencari Kerja Terdaftar Menurut Tingkat Pendidikan Tertinggi yang Ditamatkan dan Jenis Kelamin di Kabupaten Mandailing Natal Tahun 2024.....	29
Tabel 3.3.2.	Jumlah Pencari Kerja Terdaftar Menurut Tingkat Pendidikan Tertinggi yang Ditamatkan di Kabupaten Mandailing Natal Tahun 2021-2024.....	29
Tabel 3.3.3.	Jumlah Pencari Kerja Terdaftar Menurut Kecamatan di Kabupaten Mandailing Natal Tahun 2021-2024.....	30
Tabel 4.1.1.	Jumlah Sekolah Taman Kanak-Kanak (TK) di Bawah Kementerian Pendidikan, Kebudayaan, Riset dan Teknologi Menurut Kecamatan di Kabupaten Mandailing Natal Tahun 2023/2024 dan 2024/2025.....	34
Tabel 4.1.2.	Jumlah Guru Taman Kanak-Kanak (TK) di Bawah Kementerian Pendidikan, Kebudayaan, Riset dan Teknologi Menurut Kecamatan di Kabupaten Mandailing Natal Tahun 2023/2024 dan 2024/2025	35
Tabel 4.1.3.	Jumlah Murid Taman Kanak-Kanak (TK) di Bawah Kementerian Pendidikan, Kebudayaan, Riset dan Teknologi Menurut Kecamatan di Kabupaten Mandailing Natal Tahun 2023/2024 dan 2024/2025	36



Tabel 4.1.4.	Jumlah Sekolah, Guru, dan Murid Raudatul Athfal (RA) di Bawah Kementerian Agama Menurut Kecamatan di Kabupaten Mandailing Natal Tahun 2023/2024 dan 2024/2025	37
Tabel 4.1.5.	Jumlah Sekolah Dasar (SD) di Bawah Kementerian Pendidikan, Kebudayaan, Riset dan Teknologi Menurut Kecamatan di Kabupaten Mandailing Natal Tahun 2023/2024 dan 2024/2025	38
Tabel 4.1.6.	Jumlah Guru Sekolah Dasar (SD) di Bawah Kementerian Pendidikan, Kebudayaan, Riset dan Teknologi Menurut Kecamatan di Kabupaten Mandailing Natal Tahun 2023/2024 dan 2024/2025	39
Tabel 4.1.7.	Jumlah Murid Sekolah Dasar (SD) di Bawah Kementerian Pendidikan, Kebudayaan, Riset dan Teknologi Menurut Kecamatan di Kabupaten Mandailing Natal Tahun 2023/2024 dan 2024/2025	40
Tabel 4.1.8.	Jumlah Sekolah Madrasah Ibtidaiyah (MI) di Bawah Kementerian Agama Menurut Kecamatan di Kabupaten Mandailing Natal Tahun 2023/2024 dan 2024/2025...41	
Tabel 4.1.9.	Jumlah Guru Madrasah Ibtidaiyah (MI) di Bawah Kementerian Agama Menurut Kecamatan di Kabupaten Mandailing Natal Tahun 2023/2024 dan 2024/2025...42	
Tabel 4.1.10.	Jumlah Murid Madrasah Ibtidaiyah (MI) di Bawah Kementerian Agama Menurut Kecamatan di Kabupaten Mandailing Natal Tahun 2023/2024 dan 2024/2025...43	
Tabel 4.1.11.	Jumlah Sekolah Menengah Pertama (SMP) di Bawah Kementerian Pendidikan, Kebudayaan, Riset dan Teknologi Menurut Kecamatan di Kabupaten Mandailing Natal Tahun 2023/2024 dan 2024/2025	44
Tabel 4.1.12.	Jumlah Guru Sekolah Menengah Pertama (SMP) di Bawah Kementerian Pendidikan, Kebudayaan, Riset dan Teknologi Menurut Kecamatan di Kabupaten Mandailing Natal Tahun 2023/2024 dan 2024/2025	45
Tabel 4.1.13.	Jumlah Murid Sekolah Menengah Pertama (SMP) di Bawah Kementerian Pendidikan, Kebudayaan, Riset dan Teknologi Menurut Kecamatan di Kabupaten Mandailing Natal Tahun 2023/2024 dan 2024/2025	46
Tabel 4.1.14.	Jumlah Sekolah Madrasah Tsanawiyah (MTs) di Bawah Kementerian Agama Menurut Kecamatan di Kabupaten Mandailing Natal Tahun 2023/2024 dan 2024/2025	47
Tabel 4.1.15.	Jumlah Guru Madrasah Tsanawiyah (MTs) di Bawah Kementerian Agama Menurut Kecamatan di Kabupaten Mandailing Natal Tahun 2023/2024 dan 2024/2025...48	



Tabel 4.1.16.	Jumlah Murid Madrasah Tsanawiyah (MTs) di Bawah Kementerian Agama Menurut Kecamatan di Kabupaten Mandailing Natal Tahun 2023/2024 dan 2024/2025	49
Tabel 4.1.17.	Jumlah Sekolah Menengah Atas (SMA) di Bawah Kementerian Pendidikan, Kebudayaan, Riset dan Teknologi Menurut Kecamatan di Kabupaten Mandailing Natal Tahun 2023/2024 dan 2024/2025	50
Tabel 4.1.18.	Jumlah Guru Sekolah Menengah Atas (SMA) di Bawah Kementerian Pendidikan, Kebudayaan, Riset dan Teknologi Menurut Kecamatan di Kabupaten Mandailing Natal Tahun 2023/2024 dan 2024/2025	51
Tabel 4.1.19.	Jumlah Murid Sekolah Menengah Atas (SMA) di Bawah Kementerian Pendidikan, Kebudayaan, Riset dan Teknologi Menurut Kecamatan di Kabupaten Mandailing Natal Tahun 2023/2024 dan 2024/2025	52
Tabel 4.1.20.	Jumlah Sekolah Menengah Kejuruan (SMK) di Bawah Kementerian Pendidikan, Kebudayaan, Riset dan Teknologi Menurut Kecamatan di Kabupaten Mandailing Natal Tahun 2023/2024 dan 2024/2025	53
Tabel 4.1.21.	Jumlah Guru Sekolah Menengah Kejuruan (SMK) di Bawah Kementerian Pendidikan, Kebudayaan, Riset dan Teknologi Menurut Kecamatan di Kabupaten Mandailing Natal Tahun 2023/2024 dan 2024/2025	54
Tabel 4.1.22.	Jumlah Murid Sekolah Menengah Kejuruan (SMK) di Bawah Kementerian Pendidikan, Kebudayaan, Riset dan Teknologi Menurut Kecamatan di Kabupaten Mandailing Natal Tahun 2023/2024 dan 2024/2025	55
Tabel 4.1.23.	Jumlah Sekolah Madrasah Aliyah (MA) di Bawah Kementerian Agama Menurut Kecamatan di Kabupaten Mandailing Natal Tahun 2023/2024 dan 2024/2025...56	
Tabel 4.1.24.	Jumlah Guru Madrasah Aliyah (MA) di Bawah Kementerian Agama Menurut Kecamatan di Kabupaten Mandailing Natal Tahun 2023/2024 dan 2024/2025...57	
Tabel 4.1.25.	Jumlah Murid Madrasah Aliyah (MA) di Bawah Kementerian Agama Menurut Kecamatan di Kabupaten Mandailing Natal Tahun 2023/2024 dan 2024/2025...58	
Tabel 4.1.26.	Jumlah Desa/Kelurahan yang Memiliki Fasilitas Sekolah Dasar (SD) Menurut Kecamatan di Kabupaten Mandailing Natal Tahun 2020, 2021, dan 2024.....	59
Tabel 4.1.27.	Jumlah Desa/Kelurahan yang Memiliki Fasilitas Sekolah Menengah Pertama (SMP) Menurut Kecamatan di Kabupaten Mandailing Natal Tahun 2020, 2021, dan 2024	60



Tabel 4.1.28.	Jumlah Desa/Kelurahan yang Memiliki Fasilitas Sekolah Menengah Atas (SMA) Menurut Kecamatan di Kabupaten Mandailing Natal Tahun 2020, 2021, dan 2024.....	61
Tabel 4.1.29.	Jumlah Desa/Kelurahan yang Memiliki Fasilitas Sekolah Menengah Kejuruan (SMK) Menurut Kecamatan di Kabupaten Mandailing Natal Tahun 2020, 2021, dan 2024	62
Tabel 4.1.30.	Jumlah Desa/Kelurahan yang Memiliki Fasilitas Perguruan Tinggi Menurut Kecamatan di Kabupaten Mandailing Natal Tahun 2020, 2021, dan 2024.....	63
Tabel 4.1.31.	Jumlah Mahasiswa dan Dosen serta Rasio Dosen Terhadap Mahasiswa di Sekolah Tinggi Agama Islam (STAIN) Madina di Kabupaten Mandailing Natal Tahun 2013-2024.....	64
Tabel 4.1.32.	Angka Partisipasi Murni (APM) dan Angka Partisipasi Kasar (APK) di Kabupaten Mandailing Natal Tahun 2023 dan 2024	64
Tabel 4.2.1.	Jumlah Sarana Pelayanan Kesehatan Menurut Kecamatan di Kabupaten Mandailing Natal Tahun 2024.....	65
Tabel 4.2.2.	Jumlah Puskesmas Keliling/Ambulance Menurut Kecamatan di Kabupaten Mandailing Natal Tahun 2024.....	66
Tabel 4.2.3.	Jumlah Sarana dan Prasaranan Pendukung Kefarmasian di Kabupaten Mandailing Natal Tahun 2024.....	66
Tabel 4.2.4.	Jumlah Kunjungan Pasien Miskin di UPTD Kecamatan pada Pengelolaan Kapasitas JKN di Kabupaten Mandailing Natal Tahun 2023 dan 2024.....	67
Tabel 4.2.5.	Jumlah Penerima Manfaat PBI di Kabupaten Mandailing Natal Tahun 2024	68
Tabel 4.2.6.	Prevalensi Kekurangan Gizi (Underweight) pada Anak Balita Menurut Kecamatan di Kabupaten Mandailing Natal Tahun 2023 dan 2024.....	69
Tabel 4.2.7.	Angka Kematian Bayi (AKB) Menurut Kecamatan di Kabupaten Mandailing Natal Tahun 2023 dan 2024	70
Tabel 4.2.8.	Angka Kematian Ibu (AKI) Menurut Kecamatan di Kabupaten Mandailing Natal Tahun 2023 dan 2024	71
Tabel 4.2.9.	Prevalensi Stunting (Pendek dan Sangat Pendek) pada Anak Baduta (Bawah Dua Tahun) Menurut Kecamatan di Kabupaten Mandailing Natal Tahun 2024.....	72
Tabel 4.2.10.	Jumlah Dokter Umum dan Dokter Gigi Menurut Kecamatan di Kabupaten Mandailing Natal Tahun 2024.....	73
Tabel 4.2.11.	Jumlah Paramedis Menurut Kecamatan di Kabupaten Mandailing Natal Tahun 2024.....	74
Tabel 4.2.12.	Jumlah Bayi yang Pernah Mendapat Imunisasi Menurut Kecamatan di Kabupaten Mandailing Natal Tahun 2024.....	75



Tabel 4.2.13.	Jumlah Ibu Hamil, Melakukan Kunjungan K1, Melakukan Kunjungan K4, dan Mendapat Tablet Zat Besi (fe) Menurut Kecamatan di Kabupaten Mandailing Natal Tahun 2024.....	76
Tabel 4.2.14.	Jumlah Kasus IMS, DBD, Diare, TB, dan Malaria Menurut Kecamatan di Kabupaten Mandailing Natal Tahun 2024.....	77
Tabel 4.2.15.	Jumlah Kasus 10 Penyakit Terbanyak di Kabupaten Mandailing Natal Tahun 2024.....	78
Tabel 4.3.1.	Jumlah Lapangan Olahraga di Kabupaten Mandailing Natal Tahun 2024.....	79
Tabel 4.3.2.	Jumlah Klub/Persatuan Olahraga di Kabupaten Mandailing Natal Tahun 2024..	79
Tabel 4.3.3.	Organisasi Olahraga di Kabupaten Mandailing Natal Tahun 2024.....	79
Tabel 4.4.2.	Jumlah Kepala Desa dan Perangkat Desa Menurut Kecamatan di Kabupaten Mandailing Natal Tahun 2024	80
Tabel 4.4.3.	Jumlah Kelompok Binaan PKK Menurut Kecamatan di Kabupaten Mandailing Natal Tahun 2024.....	81
Tabel 4.4.4.	Jumlah Pemilihan Kepala Desa (PILKADES) Menurut Kecamatan di Kabupaten Mandailing Natal Tahun 2023 dan 2024	82
Tabel 4.4.5.	Jumlah Pagu Dana Desa Menurut Kecamatan di Kabupaten Mandailing Natal Tahun 2024.....	83
Tabel 5.1.1.	Kondisi Umum Jaringan Infrastruktur Kewilayahan Menurut Kecamatan di Kabupaten Mandailing Natal Tahun 2024.....	86
Tabel 5.1.2.	Panjang Jalan Menurut Status Jalan di Kabupaten Mandailing Natal Tahun 2024.....	86
Tabel 5.1.3.	Panjang Jalan Menurut Jenis Jalan di Kabupaten Mandailing Natal Tahun 2024	86
Tabel 5.1.3.	Panjang Jalan Menurut Kondisi Jalan di Kabupaten Mandailing Natal Tahun 2024.....	87
Tabel 5.2.1.	Jumlah Rumah Tidak Layak Huni menjadi Rumah Layak Huni Menurut Kecamatan di Kabupaten Mandailing Natal s.d. Tahun 2024.....	88
Tabel 5.2.2.	Jumlah dan Persentase Rumah Tinggal Berakses Sanitasi Menurut Kecamatan di Kabupaten Mandailing Natal Tahun 2024	89
Tabel 5.3.1.	Data Blank Spot Menurut Kecamatan dan Kelurahan/Desa di Kabupaten Mandailing Natal Tahun 2024	90
Tabel 5.4.1.	Indeks Kualitas Lingkungan Hidup di Kabupaten Mandailing Natal Tahun 2024.....	92



Tabel 5.4.2.	Sarana dan Prasarana di Kabupaten Mandailing Natal Tahun 2024	94
Tabel 5.4.3.	Dokumen Persetujuan Lingkungan Hidup di Kabupaten Mandailing Natal Tahun 2021-2024.....	95
Tabel 5.4.4.	Sarana Prasarana Perlindungan dan Konservasi Sumber Daya Alam di Kabupaten Mandailing Natal Tahun 2024.....	95
Tabel 6.1.1.	Target dan Realisasi Pendapatan Asli Daerah Menurut Jenis PAD di Kabupaten Mandailing Natal Tahun 2024.....	97
Tabel 6.1.2.	Kontribusi Jenis Pendapatan Asli Daerah Terhadap Realisasi Pendapatan Asli Daerah di Kabupaten Mandailing Natal Tahun 2024	97
Tabel 6.1.3.	Target, Realisasi, dan Capaian Pajak Daerah di Kabupaten Mandailing Natal Tahun 2020-2024.....	97
Tabel 6.1.4.	Target dan Realisasi Pajak Daerah Menurut Jenis Pajak Daerah di Kabupaten Mandailing Natal Tahun 2024.....	98
Tabel 6.1.5.	Kontribusi Jenis Pajak Daerah Terhadap Realisasi Pajak Daerah di Kabupaten Mandailing Natal Tahun 2024.....	98
Tabel 6.1.6.	Realisasi Wajib dan Objek Pajak di Kabupaten Mandailing Natal Tahun 2024.....	99
Tabel 6.1.7.	Realisasi Pajak Bumi dan Bangunan Pedesaan dan Perkotaan menurut Kecamatan di Kabupaten Mandailing Natal Tahun 2024	99
Tabel 6.1.8.	Target, Realisasi, dan Capaian Retribusi Daerah di Kabupaten Mandailing Natal Tahun 2020-2024.....	100
Tabel 6.1.9.	Target dan Realisasi Retribusi Daerah Menurut Jenis Retribusi Daerah di Kabupaten Mandailing Natal Tahun 2024	100
Tabel 6.1.10.	Kontribusi Jenis Retribusi Daerah Terhadap Realisasi Retribusi Daerah di Kabupaten Mandailing Natal Tahun 2024	101
Tabel 6.1.11.	Target, Realisasi, dan Capaian Hasil Pengelolaan Kekayaan Daerah Yang Dipisahkan di Kabupaten Mandailing Natal Tahun 2020-2024.....	101
Tabel 6.1.12.	Target, Realisasi, dan Capaian Lain-lain Pendapatan Asli Daerah Yang Sah di Kabupaten Mandailing Natal Tahun 2020-2024	102
Tabel 6.2.1.	Nama dan Lokasi Tempat Wisata di Kabupaten Mandailing Natal Tahun 2024.....	103
Tabel 6.2.2.	Nama dan Lokasi Grup Kesenian di Kabupaten Mandailing Natal Tahun 2024.....	109
Tabel 6.2.3.	Jumlah Wisatawan Yang Berkunjung ke Kabupaten Mandailing Natal Tahun 2024.....	109
Tabel 6.2.4.	Jumlah Rumah Adat Menurut Kecamatan di Kabupaten Mandailing Natal Tahun 2024.....	110



Tabel 6.3.1.	Jumlah Koperasi Menurut Jenis Koperasi dan Kecamatan di Kabupaten Mandailing Natal Tahun 2024.....	111
Tabel 6.3.2.	Jumlah Koperasi Menurut Bentuk Koperasi dan Kecamatan di Kabupaten Mandailing Natal Tahun 2024.....	112
Tabel 7.1.1.	Jumlah Kelompok Tani Menurut Kecamatan di Kabupaten Mandailing Natal Tahun 2021-2024.....	116
Tabel 7.1.2.	Jumlah Gabungan Kelompok Tani (GAPOKTAN), Kelompok Tani (POKTAN), dan Bangunan BPPK di Kabupaten Mandailing Natal Tahun 2021-2024	116
Tabel 7.1.3.	Jumlah Penyuluh Pertanian Lapangan Menurut Kecamatan di Kabupaten Mandailing Natal Tahun 2021-2024	117
Tabel 7.1.4.	Luas Panen, Produksi, dan Produktivitas Lahan Pertanian/Perkebunan Menurut Kecamatan di Kabupaten Mandailing Natal Tahun 2023 dan 2024.....	118
Tabel 7.2.1.	Data dan Informasi Penyediaan/Pengadaan, Penggunaan/Pemanfaatan Pangan di Wilayah Kabupaten Mandailing Natal Tahun 2022 - 2024.....	122
Tabel 8.1.1.	Daftar OPD yang Mendapatkan Pembinaan Statistik Menurut Jenis Pembinaan di Kabupaten Mandailing Natal Tahun 2024.....	123
Tabel 8.2.1.	Daftar Metadata Statistik Sektor di Kabupaten Mandailing Natal Tahun 2024.....	125
Tabel 8.3.1.	Daftar Rekomendasi Kegiatan Statistik Menurut Status dan Nomor Rekomendasi di Kabupaten Mandailing Natal Tahun 2024.....	127





DAFTAR GAMBAR

Gambar 1.1. Peta Wilayah Administrasi Kabupaten Mandailing Natal.....	1
Gambar 4.4.1. Capaian Indeks Kualitas Air di Kabupaten Mandailing Natal Tahun 2024.....	92
Gambar 4.4.2. Capaian Indeks Kualitas Udara di Kabupaten Mandailing Natal Tahun 2024	93
Gambar 4.4.3. Capaian Indeks Kualitas Lahan di Kabupaten Mandailing Natal Tahun 2024	93
Gambar 4.4.4. Capaian Indeks Kualitas Lahan di Kabupaten Mandailing Natal Tahun 2024	94

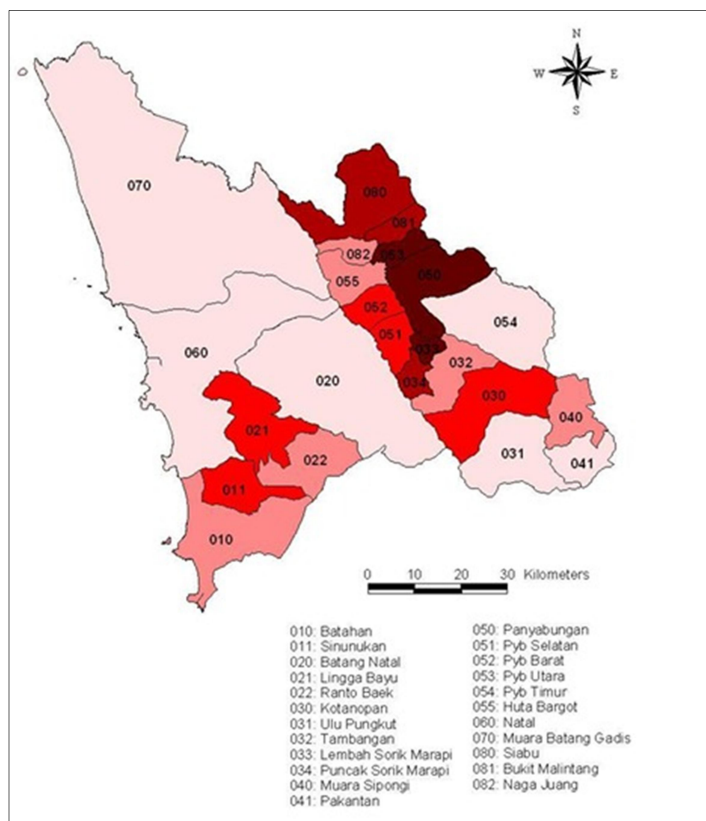
BAB I

GAMBARAN UMUM

1.1. Kondisi Geografis

Kabupaten Mandailing Natal dalam konstelasi regional berada di bagian selatan wilayah Provinsi Sumatera Utara yang secara astronomis terletak pada 00100-10500 Lintang Utara dan 98°500-1000100 Bujur Timur dengan ketinggian 0-2.145 m di atas permukaan laut. Kabupaten ini merupakan bagian paling selatan dari Provinsi Sumatera Utara dan berbatasan langsung dengan Provinsi Sumatera Barat. Kabupaten dengan ibukota Panyabungan ini memiliki luas wilayah perencanaan ±653.542 Ha (luas berdasarkan digitasi peta Rupa Bumi Indonesia tahun 2014).

Secara administratif, letak geografis Kabupaten Mandailing Natal berbatasan dengan Kabupaten Tapanuli Selatan dan Kabupaten Padang Lawas di sebelah Utara; Provinsi Sumatera Barat di sebelah Timur; Samudra Hindia di sebelah Barat dan Provinsi Sumatera Barat di sebelah Selatan. Batas wilayah administrasi Kabupaten Mandailing Natal dapat dilihat pada gambar berikut:



Gambar 1.1. Peta Wilayah Administrasi Kabupaten Mandailing Natal

Sumber : Badan Pusat Statistik Kabupaten Mandailing Natal

1.2. Wilayah Administratif

Tabel 1.2.1. Luas Wilayah Menurut Kecamatan di Kabupaten Mandailing Natal Tahun 2024

No	Kecamatan	Ibu Kota Kecamatan	Satuan	Luas
(1)	(2)	(3)	(4)	(5)
1	Batahan	Pasar Batahan	Km ²	497,07
2	Sinunukan	Sinunukan III	Km ²	172,64
3	Batang Natal	Muara Soma	Km ²	651,51
4	Lingga Bayu	Simpang Gambir	Km ²	192,68
5	Ranto Baik	Manisak	Km ²	152,72
6	Kotanopan	Pasar Kotanopan	Km ²	325,15
7	Ulu Pungkut	Hutagodang	Km ²	295,19
8	Tambangan	Laru Lombang	Km ²	158,60
9	Lembah Sorik Marapi	Pasar Maga	Km ²	34,73
10	Puncak Sorik Marapi	Sibanggor	Km ²	55,54
11	Muara Sipongi	Pasar Muara Sipongi	Km ²	135,70
12	Pakantan	Pakantan	Km ²	93,60
13	Panyabungan	Panyabungan	Km ²	259,77
14	Panyabungan Selatan	Tano Batio	Km ²	87,60
15	Panyabungan Barat	Longat	Km ²	87,22
16	Panyabungan Utara	Mompang	Km ²	63,73
17	Panyabungan Timur	Gunung Baringin	Km ²	397,87
18	Hutabargot	Bangun Sejati	Km ²	116,21
19	Natal	Pasar Natal	Km ²	935,37
20	Muara Batang Gadis	Singkuang	Km ²	1.435,02
21	Siabu	Siabu	Km ²	345,36
22	Bukit Malintang	Bukit Malintang	Km ²	68,74
23	Naga Juang	Banua Simanosor	Km ²	58,69
Mandailing Natal		Panyabungan	Km²	6.620,70

Sumber : Sekretariat Bagian Pemerintahan dan Otonomi Daerah Kabupaten Mandailing Natal

Tabel 1.2.2. Nama Desa dan Kelurahan Menurut Kecamatan di Kabupaten Mandailing Natal Tahun 2024

No	Kecamatan	Kelurahan		Desa	
		Jlh	Nama	Jlh	Nama
(1)	(2)	(3)	(4)	(5)	(6)
1	Batahan	1	Pasar Baru Batahan	17	Banjar Aur, Batahan I, Batahan II, Batahan III, Batahan IV, Batu Sondat, Bintungan Bejangkar, Kampung Kapas, Kampung Kapas I, Kuala Batahan, Kubangan Pandan Sari, Kubangan Tompek, Muara Pertemuan, Pasar Batahan, Pulau Tamang, Sari Kenanga Batahan, Sinunukan VI
2	Batang Natal	1	Muarasoma	30	Aek Baru Jae, Aek Baru Julu, Aek Guo, Aek Holbung, Aek Manggis, Aek Nabara, Aek Nangali, Ampung Julu, Ampung Padang, Ampung Siala, Bangkelang, Banjar Malayu, Batu Madinding, Bulu Soma, Guo Batu, Hadangkahan, Hatupangan, Huta Lobu, Jambur Baru, Lubuk Bondar Panjang, Lubuk Samboa, Muara Parlampungan, Rantobi, Rao Rao, Simanguntong, Sipogu, Sopo Tinjak, Tarlola, Tombang Kaluang, Tor Naincat
3	Bukit Malintang			11	Bange, Bange Nauli, Huta Bangun, Huta Bangun Jae, Janji Matogu, Lambou Darul Ihsan, Malintang, Malintang Jae, Malintang Julu, Pasar Baru Malintang, Sidojadi
4	Huta Bargot			14	Bangun Sejati, Binanga, Hutabargot Dolok, Hutabargot Lombang, Hutabargot Nauli, Hutabargot Setia, Hutanaingkan, Hutarimbaru, Kumpulan Setia, Mondan, Pasar Hutabargot, Saba Padang, Sayur Maincat, Simalagi
5	Kotanopan	2	Pasar Kotanopan tamiang	34	Batahan, Botung, Gading Bain, Gunung Tua MS, Gunung Tua SM, Huta Baringin TB, Huta Dangka, Huta Padang Sm, Huta Puli, Huta Pungkut Jae, Huta Pungkut Julu, Huta Pungkut Tonga, Hutarimbaru Sm, Manambin, Muara Botung, Muara Pungkut, Muara Siambak, Muarapotan, Padang Bulan, Pagar Gunung, Patialo, Sabadolok, Sayur Maincat, Sibio Bio, Simandolam, Simpang Tolang Jae, Simpang Tolang Julu, Singengu Jae, Singengu Julu, Sopo Sorik, Tobang, Tombang Bustak, Ujung Marisi, Usor Tolang
6	Lembah Sorik Marapi	1	Pasar Maga	8	Aek Marian MG, Bangun Purba, Maga Dolok, Maga Lombang, Pangkat, Purba Baru, Purba Lamo, Siantona

No	Kecamatan	Kelurahan		Desa	
		Jlh	Nama	Jlh	Nama
(1)	(2)	(3)	(4)	(5)	(6)
7	Lingga Bayu	2	Simpang gambir Tapus	17	Aek garingging, Aek Manyuruk, Bandar Limabung, Bonca Bayuon, Dalan Lidang, Kampung Baru, Lancat, Lobung, Pangkalan, Parbatasan, Perkebunan Simp. Gambir, Sikumbu, Simpang bajole, Simpang Duku, Simpang Durian, Simpang Koje, Tangsi Atas
8	Muara Batang Gadis			14	Batu mundom, Hutarimbaru, Lubuk Kapundung, Lubuk Kapundung II, Manuncang, Panunggulan, Ranto Panjang, Sali Baru, Sikapas, Singkuang I, Singkuang II, Suka Makmur, Tabuyung, Tagilang Julu
9	Muarasipongi	1	Pasar Muarasipongi	15	Aek Botung, Bandar Panjang, Bandar Panjang Tuo, Kampung Pinang, Koto Baringin, Koto Boru, Limau Manis, Muara Kumpulan, Ranjo Batu, Sibinail, Simpang Mandepo, Tamiang Mudo, Tanjung Alai, Tanjung Larangan, Tanjung Medan
10	Naga Juang			7	Banua Rakyat, Banua Simanosor, Humbang I, Sayur Matua, Tambiski, Tambiski Nauli, Tarutung Panjang
11	Natal	2	Pasar I Natal Pasar II Natal	28	Balimbing, Bintuas, Bondakase, Buburan, Kampung Sawah, Kun Kun, Panggautan, Pardamean Baru, Pasar III Natal, Pasar V Natal, Pasar VI Natal, Patiluban Hilir, Patiluban Mudik, Perkebunan Patiluban, Rukun Jaya, Sasaran, Setia Karya, Sikara-Kara, Sikara-Kara I, Sikara-Kara II, Sikara-Kara III, Sikara-Kara IV, Sinunukan V, Suka Maju, Sundutan Tigo, Taluk, Tegal Sari, Tunas Karya
12	Pakantan			8	Huta Gambir, Huta Julu, Huta Lancat, Huta Padang, Huta Toras, Pakantan Dolok, Pakantan Lombang, Silogun
13	Panyabungan	9	Panyabungan I Panyabungan II Panyabungan III Kayu Jati Kotasiantar Pidoli Dolok Sipolu-Polu Pasar Hilir Dalan Lidang	30	Adian Jior, Aek Banir, Aek Mata, Darussalam, Gunung Barani, Gunung Manaon, Gunung Tua Jae, Gunung Tua Julu, Gunung Tua Tonga, Huta Lombang Lubis, Iparbondar, Kampung Padang, Lumban Pasir, Manyabar, Manyabar Jae, Pagaran Tonga, Panggorengan, Panyabungan Jae, Panyabungan Julu, Panyabungan Tonga, Parbangunan, Pidoli Lombang, Saba Jambu, Salam Bue, Sarak Matua, Sigalapang Julu, Siobon Jae, Siobon Julu, Sipapaga, Sopo Batu
14	Panyabungan Barat	1	Longat	9	Barbaran, Barbaran Jae, Batang Gadis, Batang Gadis Jae, Huta Baringin, Huta Tonga BB, Runding, Saba Jior, Sirambas



No	Kecamatan	Kelurahan		Desa	
		Jlh	Nama	Jlh	Nama
(1)	(2)	(3)	(4)	(5)	(6)
15	Panyabungan Selatan	1	Tano Bato	10	Aek Ngali, Hayu Raja, Huta Julu, Huta Raja, Hutarimbaru, Kayu Laut, Lumban Dolok, Pagaran Gala-Gala, Roburan Dolok, Roburan Lombang
16	Panyabungan Timur	1	Gunung Baringin	14	Aek Nabara, Banjar Lancat, Huta Bangun, Huta Tinggi, Hutarimbaru, Padang Laru, Pagur, Pardomuan, Parmompang, Ranto Natas, Sirangkap, Tanjung, Tanjung Julu, Tebing Tinggi
17	Panyabungan Utara	1	Mompang Jae	11	Beringin Jaya, Huta Dame, Jambur Padang Matinggi, Kampung Baru, Mompang Julu, Rumbio, Simanondong, Sopo Sorik, Suka Ramai, Tanjung Mompang, Torbanuaraja
18	Puncak Sorik Marapi			11	Handel, Hutabaringin, Huta Baringin Julu, Huta Baru, Huta Lombang, Huta Namale, Huta Tinggi, Purba Julu, Sibanggor Jae, Sibanggor Julu, Sibanggor Tonga
19	Ranto Baik			18	Bangun Saroha, Banjar Maga, Dua Sepakat, Gonting, Gunung Godang, Huta Baringin, Huta Nauli, Huta Raja, Lubuk Kancan, Manisak, Muara Bangko, Padang Silojongan, Ranto Nalinjang, Ranto Panjang, Sampuran, Simaninggir, Simpang Talap, Tandikek
20	Siabu	2	Siabu Simangambat	26	Aek Mual, Bonan Dolok, Huraba I, Huraba II, Huta Baringin, Huta Godang Muda, Hutapuli, Hutaraja, Lumban Dolok, Lumban Pinasa, Muara Batang Angkola, Pintu Padang Jae, Pintu Padang Julu, Sibaruang, Sihepeng, Sihepeng Dua, Sihepeng Lima, Sihepeng Opat, Sihepeng Sada, Sihepeng Tolu, Simaninggir, Sinonoan, Tangga Bosi I, Tangga Bosi II, Tangga Bosi III, Tanjung Sialang
21	Sinunukan			14	Airapa, Banjar Aur Utara, Bintungan Bejangkar Baru, Kampung Kapas II, Pasir Putih, Sidomakmur, Sinunukan I, Sinunukan I Central, Sinunukan II, Sinunukan III, Sinunukan IV, Suka Damai, Wido Daren, Wono Sari



No	Kecamatan	Kelurahan		Desa	
		Jlh	Nama	Jlh	Nama
(1)	(2)	(3)	(4)	(5)	(6)
22	Tambangan	1	Laru Lombang	19	Angin Barat, Huta Tonga AB, Laru Baringin, Laru Bolak, Laru Dolok, Lumban Pasir, Muara Mais, Muara Mais Jambur, Padang Sanggar, Panjaringan, Pasar Laru, Pastap, Pastap Julu, Rao Rao Dolok, Rao Rao Lombang, Simangambat Tb, Tambangan Jae, Tambangan Pasoman, Tambangan Tonga
23	Ulu Pungkut	1	Huta Godang	12	Alahan Kae, Habincaran, Huta Padang Up, Hatarimbaru Up, Muara Saladi, Simpang Banyak Jae, Simpang Banyak Julu, Simpang Duhu Lombang, Simpang Duhu Dolok, Simpang Pining, Patahajang, Tolang

Sumber : Sekretariat Bagian Pemerintahan dan Otonomi Daerah Kabupaten Mandailing Natal



BAB II

PEMERINTAHAN

Bab ini memberikan gambaran mengenai Tata Kelola Pemerintah Kabupaten Mandailing Natal yang terdiri dari 4 sub-bab meliputi Organisasi Perangkat Daerah, Sekretariat DPRD, Kepegawaian dan Pengembangan Sumber Daya Manusia, serta Kesatuan Bangsa dan Politik. Adapun berikut ini ringkasan eksekutif mengenai bab ini.

1. Organisasi Perangkat Daerah. Jumlah Organisasi Perangkat Daerah di Kabupaten Mandailing Natal sebanyak 33 Organisasi Perangkat Daerah yang terdiri dari Sekretariat Daerah (yang dibagi dalam 10 bagian), Sekretariat DPRD, Inspektorat Daerah, 6 Badan, 21 Dinas, Satuan Polisi Pamong Praja dan Pemadam Kebakaran, 2 Rumah Sakit Umum Daerah.
2. Sekretariat DPRD. Jumlah anggota DPRD Kabupaten Mandailing Natal tahun 2024 sebanyak 40 Orang yang berasal dari 8 Fraksi, laki-laki sebanyak 37 orang dan perempuan 3 orang. Dilihat dari tingkat pendidikan, umumnya anggota DPRD Kabupaten Mandailing Natal berpendidikan S1 sebanyak 26 Orang, SMA 10 orang dan S2/S3 sebanyak 4 orang.
3. Kepegawaian dan Pengembangan Sumber Daya Manusia. Jumlah Pegawai Negeri Sipil Daerah di Lingkungan Pemerintah Kabupaten Mandailing Natal sebanyak 5.383 dengan jenjang pendidikan terbanyak S1/D4 sebanyak 3.569 orang, diikuti dengan D3 1.029 orang, SLTA 630 orang, S2 124 orang, SLTP 17 orang dan tamat SD 14 Orang. Pegawai Negeri Sipil Daerah yang menduduki jabatan struktural Tahun 2024 sebanyak 501 orang dan yang menduduki jabatan fungsional sebagai Guru TK 40 orang, Guru SD 1.812 orang, Guru SMP 504 orang, Dokter 55 orang, Paramedis 670 orang, PPL KB 3 Orang, Penyuluh Pertanian 70 orang dan Pelaksana 1.650 orang.
4. Kesatuan Bangsa dan Politik. Kondisi anggota DPRD Kabupaten Mandailing Natal menurut Daerah Pemilihan (Dapil) dari tahun 2022-2024: Tahun 2022 Dapil I ada 9 orang, Dapil II ada 7 orang, Dapil III ada 7 orang, Dapil IV ada 8 orang, Dapil V ada 9 orang; Tahun 2023 Dapil I ada 9 orang, Dapil II ada 7 orang, Dapil III ada 7 orang, Dapil IV ada 8 orang, Dapil V ada 9 orang dan Tahun 2024 Dapil I ada 10 orang, Dapil II ada 7 orang, Dapil III ada 6 orang, Dapil IV ada 8 orang, Dapil V ada 9 orang. Jumlah organisasi masyarakat yang terdaftar di Kabupaten mandailing Natal Tahun 2019 ada 26 organisasi, Tahun 2020 ada 20 organisasi, Tahun 2021 ada 23 organisasi, Tahun 2022 ada 29 organisasi, Tahun 2023 ada 12 organisasi dan Tahun 2024 ada 11 organisasi.

2.1. Organisasi Perangkat Daerah Pemerintah Kabupaten Mandailing Natal

Tabel 2.1.1. Nama Organisasi Perangkat Daerah di Kabupaten Mandailing Natal

No (1)	Nama Perangkat Daerah (2)
1	Sekretariat Daerah <ul style="list-style-type: none"> - Bagian Tata Pemerintahan - Bagian Kesejahteraan Rakyat - Bagian Hukum - Bagian Perekonomian dan Sumber Daya Alam - Bagian Administrasi Pembangunan - Bagian Pengadaan Barang dan Jasa - Bagian Umum - Bagian Organisasi - Bagian Protokol dan Komunikasi Pimpinan - Bagian Perencanaan dan Keuangan
2	Sekretariat DPRD
3	Inspektorat Daerah
4	Badan Perencanaan Pembangunan, Riset dan Inovasi Daerah
5	Badan Pengelolaan Keuangan dan Aset Daerah
6	Badan Pendapatan Daerah
7	Badan Kepegawaian dan Pengembangan Sumber Daya Manusia
8	Badan Kesatuan Bangsa dan Politik
9	Badan Penanggulangan Bencana Daerah
10	Dinas Pendidikan dan Kebudayaan
11	Dinas Kesehatan
12	Dinas Pekerjaan Umum dan Penataan Ruang
13	Dinas Perumahan Rakyat dan Kawasan Permukiman Serta Pertanahan
14	Satuan Polisi Pamong Praja dan Pemadam Kebakaran
15	Dinas Sosial, Pemberdayaan Perempuan dan Perlindungan Anak
16	Dinas Koperasi, Usaha Kecil Menengah
17	Dinas Tenaga Kerja
18	Dinas Pengendalian Penduduk dan Keluarga Berencana
19	Dinas Ketahanan Pangan
20	Dinas Pertanian
21	Dinas Lingkungan Hidup
22	Dinas Kependudukan dan Pencatatan Sipil
23	Dinas Pemberdayaan Masyarakat dan Desa
24	Dinas Perhubungan
25	Dinas Perpustakaan dan Kearsipan
26	Dinas Komunikasi dan Informatika
27	Dinas Penanaman Modal dan Pelayanan Terpadu Satu Pintu
28	Dinas Pemuda dan Olahraga
29	Dinas Perikanan
30	Dinas Pariwisata
31	Dinas Perdagangan
32	Rumah Sakit Umum Daerah Panyabungan
33	Rumah Sakit Umum Daerah Husni Thamrin Natal

Sumber : Sekretariat Bagian Organisasi Daerah Kabupaten Mandailing Natal

2.2. Sekretariat DPRD

Tabel 2.2.1. Jumlah Anggota DPRD Berdasarkan Fraksi di Kabupaten Mandailing Natal Tahun 2024

No	Nama Fraksi	Jumlah Anggota DPRD
(1)	(2)	(3)
1	Fraksi Partai Gerindra	7
2	Fraksi Partai Golkar	6
3	Fraksi Partai PKB	5
4	Fraksi Partai Nasdem	5
5	Fraksi Partai Demokrat	5
6	Fraksi PKS	4
7	Fraksi Persatuan Hati Nurani (Fraksi Gabungan)	
	a. Partai Hanura	2
	b. PPP	1
	c. Partai Perindo	1
8	Fraksi Amanah Perubahan (Fraksi Gabungan)	
	a. Partai Amanat Nasional	1
	b. Partai Perindo	1
Jumlah		40

Sumber : Sekretariat DPRD Kabupaten Mandailing Natal

Tabel 2.2.2. Jumlah Anggota DPRD Menurut Pendidikan dan Jenis Kelamin di Kabupaten Mandailing Natal Tahun 2024

No	Partai Politik	Jenis Kelamin		Jumlah
		Laki-laki	Perempuan	
(1)	(2)	(3)	(4)	(5)
1	SLTA	10	-	10
2	DI-DIII	0	-	-
3	S1	24	2	26
4	S2-S3	3	1	4
Total		37	3	40

Sumber : Sekretariat DPRD Kabupaten Mandailing Natal

Tabel 2.2.3. Jumlah Anggota DPRD Menurut Partai Politik dan Jenis Kelamin di Kabupaten Mandailing Natal Tahun 2024

No	Partai Politik	Jenis Kelamin		Jumlah
		Laki-laki	Perempuan	
(1)	(2)	(3)	(4)	(5)
1	Partai Gerindra	7	0	7
2	Partai Golkar	4	2	6
3	PKB	4	1	5
4	Partai Nasdem	5	0	5
5	Partai Demokrat	5	0	5
6	PKS	4	0	4
7	PAN	3	0	3
8	Partai Hanura	2	0	2
9	PPP	1	0	1
10	Partai Perindo	1	0	1
11	PDIP-Perjuangan	1	0	1
Total		37	3	40

Sumber : Sekretariat DPRD Kabupaten Mandailing Natal



2.3. Kepegawaian dan Pengembangan Sumber Daya Manusia

Tabel 2.3.1. Jumlah ASN Pejabat Struktural di Lingkungan Pemerintah Kabupaten Mandailing Natal Tahun 2024

No	Pejabat Eselon	Jumlah
(1)	(2)	(3)
1	II.a	1
2	II.b	36
3	III.a	66
4	III.b	102
5	IV.a	131
6	IV.b	173
Total		509

Sumber : Badan Kepegawaian dan Pengembangan Sumber Daya Manusia Kabupaten Mandailing Natal

Tabel 2.3.2. Jumlah PNS Daerah Menurut Jenjang Pendidikan di Lingkungan Pemerintah Kabupaten Mandailing Natal Tahun 2024

No	Uraian Jabatan	SD	SLTP	SLTA	DIPLOMA	D-IV/S1	S2
(1)	(2)	(3)	(4)	(5)	(6)	(7)	(8)
1	Struktural	-	-	20	36	402	51
2	Fungsional yang terdiri dari						
	a. Guru TK	-	-	2	-	38	-
	b. Guru SD	-	2	114	43	1.635	18
	c. Guru SMP	-	-	4	15	473	12
	d. Dokter	-	-	-	-	31	24
	e. Paramedis	-	-	18	524	117	11
	f. PPL KB	-	-	-	1	1	1
	g. Penyuluh Pertanian	-	-	18	7	45	-
	h. Penyuluh Peternakan	-	-	-	-	-	-
3	Pelaksana	14	15	436	396	782	7
Total		14	17	612	1.022	3.524	124

Sumber : Badan Kepegawaian dan Pengembangan Sumber Daya Manusia Kabupaten Mandailing Natal

2.4. Kesatuan Bangsa dan Politik

Tabel 2.4.1. Kondisi Anggota DPRD Menurut Daerah Pemilihan di Kabupaten Mandailing Natal Tahun 2024

No	Uraian Jabatan	Jenis Kelamin								
		Laki-laki			Perempuan			Jumlah		
		2022	2023	2024	2022	2023	2024	2022	2023	2024
(1)	(2)									
1	Daerah Pemilihan I	9	9	10	0	0	0	9	9	10
2	Daerah Pemilihan II	5	5	6	2	2	1	7	7	7
3	Daerah Pemilihan III	7	7	6	0	0	0	7	7	6
4	Daerah Pemilihan IV	5	5	7	3	3	1	8	8	8
5	Daerah Pemilihan V	8	8	8	1	1	1	9	9	9
Total		34	34	37	6	6	3	40	40	40

Sumber : Badan Kesatuan Bangsa dan Politik Kabupaten Mandailing Natal

Tabel 2.4.2. Jumlah Organisasi Masyarakat Yang Terdaftar di Kabupaten Mandailing Natal Tahun 2019-2024

No.	Jenis Organisasi Masyarakat	Tahun						Jumlah
		2019	2020	2021	2022	2023	2024	
(1)	(2)	(3)	(4)	(5)	(6)	(7)	(8)	
1	Organisasi	23	12	14	7	0	0	56
2	Lembaga Swadaya Masyarakat (LSM)	2	5	5	3	2	0	17
3	Profesi	0	1	1	2	0	0	4
4	Perkumpulan	0	0	0	14	13	11	38
5	Yayasan	1	1	0	1	0	0	3
6	Usaha Informasi dan Komunikasi	0	0	2	2	0	0	4
7	Keagamaan	0	1	1	0	0	0	2
Total		26	20	23	29	15	11	124

Sumber : Badan Kesatuan Bangsa dan Politik Kabupaten Mandailing Natal

BAB III

SOSIAL DAN KEPENDUDUKAN

Bab ini memberikan gambaran mengenai sosial, kependudukan, dan ketenagakerjaan di Natal yang terdiri dari 4 sub-bab meliputi Kependudukan dan Pencatatan Sipil, Sosial, dan Ketenagakerjaan. Adapun berikut ini ringkasan eksekutif mengenai bab ini.

1. Kependudukan dan Pencatatan Sipil. Wajib KTP baik laki-laki maupun perempuan di Kabupaten Mandailing Natal Tahun 2024 sebanyak 337.233 orang dan yang memiliki KTP Elektronik sebanyak 331.355 orang atau 98,26%. Jumlah Kepala Keluarga sebanyak 145.664 dan yang memiliki Kartu Keluarga 143.943 Kepala Keluarga atau 98,82%. Jumlah penduduk berstatus kawin sebanyak 207.687 orang dan yang memiliki Akta Kawin 92.170 orang atau 44,38%. Penduduk berstatus cerai 3.730 orang dan yang memiliki Akta Cerai 1.570 orang atau 42,09%. Jumlah anak berusia 0 – 18 Tahun di Kabupaten Mandailing Natal tahun 2024 sebanyak 172.309 jiwa dan yang memiliki Akta Lahir Anak sebanyak 160.220 orang atau 98,21%. Jumlah penduduk Kabupaten Mandailing Natal tahun 2024 sebanyak 501.618 jiwa dan yang memiliki Akta Lahir sebanyak 282.679 orang atau 56,35%.
2. Sosial. Data sosial berasal dari Dinas Sosial, Pemberdayaan Perempuan dan Perlindungan Anak. Jumlah PMKS (Penyandang Masalah Kesejahteraan Sosial) yang terdata dalam DTKS (Data Terpadu Kesejahteraan Sosial) di Kabupaten Mandailing Natal Tahun 2022 sebesar 289,85; tahun 2023 sebesar 264,6 dan tahun 2024 sebesar 270,56. PMKS yang mendapat penanganan dari tahun 2022-2024 mengalami peningkatan, sementara jumlah peserta Program Keluarga Harapan tahun 2024 sebanyak 18.335 orang meningkat 3,17% dari tahun sebelumnya. Jumlah Penyandang Cacat tahun 2024 sebanyak 962 orang dan yang mendapat pembinaan 67 orang meningkat 34% dari tahun sebelumnya. Penerima bantyan bagi korban bencana tahun 2024 sebanyak 93 orang sebelumnya yaitu tahun 2023 sebanyak 52 orang dan tahun 2022 sebanyak 83 orang. Penerima BPNT (Bantuan Pangan Non Tunai) tahun 2024 di Kabupaten Mandailing Natal sebanyak 28.401 orang sedangkan tahun 2023 sebanyak 26.511 orang atau terjadi peningkatan sebesar 7,13%. Kabupaten Mandailing Natal hanya memiliki 1 Panti Asuhan yang berada di Kecamatan Panyabungan.
3. Ketenagakerjaan. Data ketenagakerjaan berasal dari Dinas Tenaga Kerja Kabupaten Mandailing Natal. Pencari kerja yang terdaftar di Kabupaten Mandailing Natal tahun 2024 sebanyak 14 orang yang terdiri dari Sarjana (S1) 2 orang, Diploma III (D3) 2 orang, Sekolah Menengah Atas Kejuruan (SMK) 6 orang dan Sekolah Menengah Atas (SMA) 4 orang.



3.1. Kependudukan dan Pencatatan Sipil

Tabel 3.1.1. Jumlah Kepemilikan Kartu Tanda Penduduk Menurut Kecamatan di Kabupaten Mandailing Natal Tahun 2024

Kode Wilayah (1)	Kecamatan (2)	Wajib KTP (Jenis Kelamin)			Kepemilikan KTP-EI	
		Laki-laki (3)	Perempuan (4)	Jumlah (5)	Jumlah (6)	Persentase (7)
1202010	Batahan	7.708	7.599	15.307	14.960	97,73%
1202011	Sinunukan	7.403	7.265	14.668	14.391	98,11%
1202020	Batang Natal	8.930	8.934	17.864	17.562	98,31%
1202021	Lingga Bayu	8.988	8.934	17.922	17.510	97,70%
1202022	Ranto Baek	5.093	4.976	10.069	9.841	97,74%
1202030	Kotanopan	10.084	10.770	20.854	20.529	98,44%
1202031	Ulu Pungkut	1.792	1.791	3.583	3.538	98,74%
1202032	Tambangan	4.033	4.230	8.263	8.121	98,28%
1202033	Lembah Sorik Marapi	3.896	4.053	7.949	7.805	98,19%
1202034	Puncak Sorik Marapi	3.331	3.488	6.819	6.679	97,95%
1202040	Muara Sipongi	4.532	4.607	9.139	8.944	97,87%
1202041	Pakantan	912	881	1.793	1.771	98,77%
1202050	Panyabungan	32.036	33.786	65.822	65.011	98,77%
1202051	Panyabungan Selatan	3.679	3.929	7.608	7.486	98,40%
1202052	Panyabungan Barat	3.733	4.066	7.799	7.676	98,42%
1202053	Panyabungan Utara	8.015	8.448	16.463	16.165	98,19%
1202054	Panyabungan Timur	4.730	4.842	9.572	9.343	97,61%
1202055	Huta Bargot	2.925	3.190	6.115	6.070	99,26%
1202060	Natal	11.776	11.887	23.663	23.248	98,25%
1202070	Muara Batang Gadis	7.828	7.558	15.386	15.072	97,96%
1202080	Siabu	18.245	19.563	37.808	37.064	98,03%
1202081	Bukit Malintang	4.508	4.724	9.232	9.111	98,69%
1202082	Naga Juang	1.723	1.812	3.535	3.458	97,82%
Mandailing Natal		165.900	171.333	337.233	331.355	98,26%

Sumber : Dinas Kependudukan dan Pencatatan Sipil Kabupaten Mandailing Natal

Tabel 3.1.2. Jumlah Kepemilikan Kartu Keluarga Menurut Kecamatan di Kabupaten Mandailing Natal Tahun 2024

Kode Wilayah	Kecamatan	Kepala Keluarga (Jenis Kelamin)			Kepemilikan KK	
		Laki-laki	Perempuan	Jumlah	Jumlah	Persentase
(1)	(2)	(3)	(4)	(5)	(6)	(7)
1202010	Batahan	5.461	1198	6.659	6.569	98,65%
1202011	Sinunukan	5.716	991	6.707	6.602	98,43%
1202020	Batang Natal	5.755	1720	7.475	7.391	98,88%
1202021	Lingga Bayu	6.057	1641	7.698	7.584	98,52%
1202022	Ranto Baek	3.345	834	4.179	4.114	98,44%
1202030	Kotanopan	6.438	2520	8.958	8.870	99,02%
1202031	Ulu Pungkut	1.093	423	1.516	1.488	98,15%
1202032	Tambangan	2.493	962	3.455	3.405	98,55%
1202033	Lembah Sorik Marapi	2.452	895	3.347	3.315	99,04%
1202034	Puncak Sorik Marapi	2.095	783	2.878	2.853	99,13%
1202040	Muara Sipongi	3.219	742	3.961	3.909	98,69%
1202041	Pakantan	598	201	799	794	99,37%
1202050	Panyabungan	21.508	6.602	28.110	27.869	99,14%
1202051	Panyabungan Selatan	2.325	969	3.294	3.267	99,18%
1202052	Panyabungan Barat	2.490	983	3.473	3.443	99,14%
1202053	Panyabungan Utara	5.309	1.769	7.078	7.007	99,00%
1202054	Panyabungan Timur	2.921	1.044	3.965	3.925	98,99%
1202055	Huta Bargot	2.057	687	2.744	2.698	98,32%
1202060	Natal	8.505	1873	10.378	10.230	98,57%
1202070	Muara Batang Gadis	5.510	1193	6.703	6.587	98,27%
1202080	Siabu	11.905	4736	16.641	16.444	98,82%
1202081	Bukit Malintang	3.013	1096	4.109	4.067	98,98%
1202082	Naga Juang	1.154	383	1.537	1.511	98,31%
Mandailing Natal		111.419	34.245	145.664	143.942	98,82%

Sumber : Dinas Kependudukan dan Pencatatan Sipil Kabupaten Mandailing Natal

Tabel 3.1.3. Jumlah Kepemilikan Akta Perkawinan Menurut Kecamatan di Kabupaten Mandailing Natal Tahun 2024

Kode Wilayah	Kecamatan	Penduduk Berstatus Kawin (Jenis Kelamin)			Kepemilikan Akta Perkawinan	
		Laki-laki	Perempuan	Jumlah	Jumlah	Persentase
(1)	(2)	(3)	(4)	(5)	(6)	(7)
1202010	Batahan	5.148	5.149	6.659	1.971	42,62%
1202011	Sinunukan	5.362	5.334	6.707	2.243	49,23%
1202020	Batang Natal	5.325	5.435	7.475	2.218	55,78%
1202021	Lingga Bayu	5.647	5.651	7.698	2.694	44,40%
1202022	Ranto Baek	3.100	3.128	4.179	625	61,52%
1202030	Kotanopan	5.881	5.974	8.958	20.401	50,88%
1202031	Ulu Pungkut	980	985	1.516	2.237	52,43%
1202032	Tambangan	2.310	2.315	3.455	2.326	50,35%
1202033	Lembah Sorik Marapi	2.258	2.298	3.347	4.670	46,90%
1202034	Puncak Sorik Marapi	1.961	2.015	2.878	2.202	40,94%
1202040	Muara Sipongi	3.027	3.040	3.961	1.778	45,55%
1202041	Pakantan	518	498	799	6.730	42,06%
1202050	Panyabungan	20.051	20.048	28.110	3.290	32,12%
1202051	Panyabungan Selatan	2.105	2.162	3.294	9.738	44,00%
1202052	Panyabungan Barat	2.302	2.318	3.473	2.588	46,30%
1202053	Panyabungan Utara	4.946	5.011	7.078	907	41,97%
1202054	Panyabungan Timur	2.666	2.712	3.965	1.971	42,62%
1202055	Huta Bargot	1.958	1.945	2.744	2.243	49,23%
1202060	Natal	7.992	8.008	10.378	2.218	55,78%
1202070	Muara Batang Gadis	5.132	5.110	6.703	2.694	44,40%
1202080	Siabu	10.935	11.196	16.641	625	61,52%
1202081	Bukit Malintang	2.783	2.807	4.109	20.401	50,88%
1202082	Naga Juang	1.071	1.090	1.537	2.237	52,43%
Mandailing Natal		103.458	104.229	207.687	92.170	44,38%

Sumber : Dinas Kependudukan dan Pencatatan Sipil Kabupaten Mandailing Natal

Tabel 3.1.4. Jumlah Kepemilikan Akta Perceraian Menurut Kecamatan di Kabupaten Mandailing Natal Tahun 2024

Kode Wilayah	Kecamatan	Penduduk Berstatus Cerai (Jenis Kelamin)			Kepemilikan Akta Perkawinan	
		Laki-laki	Perempuan	Jumlah	Jumlah	Persentase
(1)	(2)	(3)	(4)	(5)	(6)	(7)
1202010	Batahan	56	115	171	55	40,15%
1202011	Sinunukan	94	130	224	15	20,83%
1202020	Batang Natal	34	70	104	81	43,09%
1202021	Lingga Bayu	47	90	137	10	37,04%
1202022	Ranto Baek	17	55	72	25	42,37%
1202030	Kotanopan	68	120	188	38	48,10%
1202031	Ulu Pungkut	11	16	27	29	32,58%
1202032	Tambangan	20	39	59	32	39,51%
1202033	Lembah Sorik Marapi	32	47	79	3	12,00%
1202034	Puncak Sorik Marapi	26	63	89	481	50,37%
1202040	Muara Sipongi	22	59	81	50	46,73%
1202041	Pakantan	12	13	25	44	36,97%
1202050	Panyabungan	285	670	955	66	38,82%
1202051	Panyabungan Selatan	39	68	107	30	30,00%
1202052	Panyabungan Barat	31	88	119	24	28,57%
1202053	Panyabungan Utara	44	126	170	85	41,06%
1202054	Panyabungan Timur	37	63	100	28	23,14%
1202055	Huta Bargot	23	61	84	188	39,33%
1202060	Natal	79	128	207	35	33,02%
1202070	Muara Batang Gadis	43	78	121	12	44,44%
1202080	Siabu	135	343	478	55	40,15%
1202081	Bukit Malintang	27	79	106	15	20,83%
1202082	Naga Juang	7	20	27	81	43,09%
Mandailing Natal		1.189	2.541	3.730	1.570	42,09%

Sumber : Dinas Kependudukan dan Pencatatan Sipil Kabupaten Mandailing Natal

Tabel 3.1.5. Jumlah Kepemilikan Akta Kelahiran Anak (0-18 Tahun) Menurut Kecamatan di Kabupaten Mandailing Natal Tahun 2024

Kode Wilayah	Kecamatan	Penduduk Usia 0-18 Tahun (Jenis Kelamin)			Kepemilikan Akta Kelahiran	
		Laki-laki	Perempuan	Jumlah	Jumlah	Persentase
(1)	(2)	(3)	(4)	(5)	(6)	(7)
1202010	Batahan	3.935	3.828	7.763	7.505	99,46%
1202011	Sinunukan	3.872	3.674	7.546	8.391	96,30%
1202020	Batang Natal	4.502	4.211	8.713	9.365	97,11%
1202021	Lingga Bayu	5.007	4.637	9.644	5.472	98,58%
1202022	Ranto Baek	2.931	2.620	5.551	8.903	98,13%
1202030	Kotanopan	4.652	4.421	9.073	1.451	98,24%
1202031	Ulu Pungkut	754	723	1.477	3.505	97,96%
1202032	Tambangan	1.802	1.776	3.578	4.031	98,90%
1202033	Lembah Sorik Marapi	2.063	2.013	4.076	3.523	99,30%
1202034	Puncak Sorik Marapi	1.877	1.671	3.548	4.689	98,70%
1202040	Muara Sipongi	2.452	2.299	4.751	662	99,55%
1202041	Pakantan	361	304	665	34.013	98,48%
1202050	Panyabungan	17.828	16.711	34.539	3.538	99,24%
1202051	Panyabungan Selatan	1.842	1.723	3.565	4.128	98,69%
1202052	Panyabungan Barat	2.167	2.016	4.183	8.697	98,40%
1202053	Panyabungan Utara	4.607	4.231	8.838	5.341	98,54%
1202054	Panyabungan Timur	2.783	2.637	5.420	3.483	98,84%
1202055	Huta Bargot	1.802	1.722	3.524	11.593	97,96%
1202060	Natal	6.096	5.738	11.834	8.705	96,67%
1202070	Muara Batang Gadis	4.643	4.362	9.005	18.462	98,24%
1202080	Siabu	9.681	9.111	18.792	4.280	98,37%
1202081	Bukit Malintang	2.241	2.110	4.351	1.856	99,09%
1202082	Naga Juang	962	911	1.873	7.505	99,46%
Mandailing Natal		88.860	83.449	172.309	169.220	98,21%

Sumber : Dinas Kependudukan dan Pencatatan Sipil Kabupaten Mandailing Natal

Tabel 3.1.6. Jumlah Kepemilikan Akta Kelahiran Menurut Kecamatan di Kabupaten Mandailing Natal Tahun 2024

Kode Wilayah	Kecamatan	Penduduk Usia 0-18 Tahun (Jenis Kelamin)			Kepemilikan Akta Kelahiran	
		Laki-laki	Perempuan	Jumlah	Jumlah	Persentase
(1)	(2)	(3)	(4)	(5)	(6)	(7)
1202010	Batahan	11.484	11.248	22.732	12.828	56,43%
1202011	Sinunukan	11.121	10.789	21.910	12.085	55,16%
1202020	Batang Natal	13.191	12.907	26.098	14.753	56,53%
1202021	Lingga Bayu	13.748	13.356	27.104	15.531	57,30%
1202022	Ranto Baek	7.857	7.459	15.316	9.489	61,95%
1202030	Kotanopan	14.526	14.978	29.504	15.311	51,89%
1202031	Ulu Pungkut	2.512	2.488	5.000	2.624	52,48%
1202032	Tambangan	5.735	5.910	11.645	6.570	56,42%
1202033	Lembah Sorik Marapi	5.869	5.972	11.841	7.132	60,23%
1202034	Puncak Sorik Marapi	5.126	5.092	10.218	6.059	59,30%
1202040	Muara Sipongi	6.871	6.795	13.666	7.268	53,18%
1202041	Pakantan	1.261	1.171	2.432	1.257	51,69%
1202050	Panyabungan	49.087	49.729	98.816	56.435	57,11%
1202051	Panyabungan Selatan	5.408	5.565	10.973	6.138	55,94%
1202052	Panyabungan Barat	5.804	5.971	11.775	6.748	57,31%
1202053	Panyabungan Utara	12.395	12.484	24.879	14.340	57,64%
1202054	Panyabungan Timur	7.360	7.330	14.690	8.574	58,37%
1202055	Huta Bargot	4.681	4.853	9.534	6.023	63,17%
1202060	Natal	17.611	17.368	34.979	18.695	53,45%
1202070	Muara Batang Gadis	12.288	11.749	24.037	13.633	56,72%
1202080	Siabu	27.481	28.296	55.777	30.825	55,26%
1202081	Bukit Malintang	6.640	6.736	13.376	7.399	55,32%
1202082	Naga Juang	2.643	2.673	5.316	2.962	55,72%
Mandailing Natal		250.699	250.919	501.618	282.679	56,35%

Sumber : Dinas Kependudukan dan Pencatatan Sipil Kabupaten Mandailing Natal

Tabel 3.1.7. Jumlah Penduduk Menurut Kelompok Umur dan Jenis Kelamin di Kabupaten Mandailing Natal Tahun 2024

No.	Kelompok Umur	Jenis Kelamin		
		Laki-laki	Perempuan	Jumlah
(1)	(2)	(3)	(4)	(5)
1	0-4	18.106	16.889	34.995
2	5-9	26.710	25.154	51.864
3	10-14	28.922	26.928	55.850
4	15-19	23.909	23.401	47.310
5	20-24	23.986	23.199	47.185
6	25-29	21.474	19.199	40.673
7	30-34	19.316	18.174	37.490
8	35-39	18.680	18.083	36.763
9	40-44	16.428	16.192	32.620
10	45-49	13.266	13.917	27.183
11	50-54	11.228	12.078	23.306
12	55-59	9.171	10.879	20.050
13	60-64	7.803	9.784	17.587
14	65+	11.700	17.042	28.742
Mandailing Natal		250.699	250.919	501.618

Sumber : Dinas Kependudukan dan Pencatatan Sipil Kabupaten Mandailing Natal

Tabel 3.1.8. Jumlah Dokumen Kependudukan yang Telah Diterbitkan Oleh Dinas Kependudukan dan Pencatatan Sipil di Kabupaten Mandailing Natal Tahun 2024

No.	Jenis Dokumen Kependudukan	Satuan	Jumlah Yang Diterbitkan (Tahun)				Persentase Kepemilikan
			2021	2022	2023	2024	
(1)	(2)	(3)	(4)	(5)	(6)	(7)	(8)
1	KTP	Jiwa	285.200	312.785	325.005	331.355	98,26
2	KK	Jiwa	138.833	143.019	143.441	143.942	98,82
3	Akta Kelahiran	Jiwa	247.873	262.535	273.461	282.679	56,35
4	Akta Kelahiran Usia Anak (Penduduk Usia 0-18 Tahun)	Jiwa	176.852	167.063	172.930	169.220	98,21
5	Akta Kematian	Jiwa	1.563	1.877	7.589	8.744	100
6	Akta Perkawinan	Jiwa	31.025	38.824	83.969	92.170	44,38
7	Akta Perceraian	Jiwa	867	1.044	1.281	1.570	42,09

Sumber : Dinas Kependudukan dan Pencatatan Sipil Kabupaten Mandailing Natal

3.2. Sosial

Tabel 3.2.1. Jumlah PMKS yang Terdata dalam DTKS Menurut Kecamatan di Kabupaten Mandailing Natal Tahun 2022 - 2024

Kode Wilayah (1)	Kecamatan (2)	Satuan (3)	Tahun		
			2022 (4)	2023 (5)	2024 (6)
1202010	Batahan	Orang	19.388	13.873	13.341
1202011	Sinunukan	Orang	9.535	9.329	9.128
1202020	Batang Natal	Orang	15.884	15.386	14.651
1202021	Lingga Bayu	Orang	15.400	14.860	14.095
1202022	Ranto Baek	Orang	8.405	7.963	7.883
1202030	Kotanopan	Orang	18.138	17.384	16.825
1202031	Ulu Pungkut	Orang	3.715	3.454	3.270
1202032	Tambangan	Orang	7.813	7.651	7.320
1202033	Lembah Sorik Marapi	Orang	5.160	5.554	5.808
1202034	Puncak Sorik Marapi	Orang	5.440	5.311	5.335
1202040	Muara Sipongi	Orang	9.078	8.825	8.509
1202041	Pakantan	Orang	2.041	1.954	1.846
1202050	Panyabungan	Orang	51.930	51.014	49.901
1202051	Panyabungan Selatan	Orang	5.875	5.875	5.676
1202052	Panyabungan Barat	Orang	6.939	6.764	6.758
1202053	Panyabungan Utara	Orang	14.301	13.920	13.610
1202054	Panyabungan Timur	Orang	13.489	12.979	12.151
1202055	Huta Bargot	Orang	5.342	5.249	5.057
1202060	Natal	Orang	12.127	11.975	11.951
1202070	Muara Batang Gadis	Orang	13.824	0	12.952
1202080	Siabu	Orang	33.985	33.515	33.099
1202081	Bukit Malintang	Orang	7.928	7.745	7.556
1202082	Naga Juang	Orang	4.115	4.017	3.842
Mandailing Natal		Orang	289.852	264.597	270.564

Sumber : Dinas Sosial, Pemberdayaan Perempuan dan Perlindungan Anak Kabupaten Mandailing Natal

Tabel 3.2.2. Jumlah PMKS yang Mendapatkan Penanganan Menurut Kecamatan di Kabupaten Mandailing Natal Tahun 2022 - 2024

Kode Wilayah (1)	Kecamatan (2)	Satuan (3)	Tahun		
			2022 (4)	2023 (5)	2024 (6)
1202010	Batahan	Orang	2.036	15.846	17.883
1202011	Sinunukan	Orang	998	10.295	11.295
1202020	Batang Natal	Orang	2.446	17.760	20.209
1202021	Lingga Bayu	Orang	1.861	16.696	18.561
1202022	Ranto Baek	Orang	1.270	9.152	10.427
1202030	Kotanopan	Orang	3.292	20.634	23.932
1202031	Ulu Pungkut	Orang	694	4.122	4.823
1202032	Tambangan	Orang	1.138	8.838	9.984
1202033	Lembah Sorik Marapi	Orang	939	6.635	7.583
1202034	Puncak Sorik Marapi	Orang	957	6.322	7.289
1202040	Muara Sipongi	Orang	1.383	10.239	11.633
1202041	Pakantan	Orang	458	2.389	2.859
1202050	Panyabungan	Orang	8.277	59.516	67.806
1202051	Panyabungan Selatan	Orang	1.040	6.947	8.001
1202052	Panyabungan Barat	Orang	1.296	8.077	9.388
1202053	Panyabungan Utara	Orang	2.607	16.789	19.412
1202054	Panyabungan Timur	Orang	2.768	15.887	18.672
1202055	Huta Bargot	Orang	842	6.076	6.936
1202060	Natal	Orang	1.818	13.765	15.602
1202070	Muara Batang Gadis	Orang	2.140	1.989	4.149
1202080	Siabu	Orang	5.183	38.607	43.811
1202081	Bukit Malintang	Orang	1.268	9.042	10.332
1202082	Naga Juang	Orang	549	4.543	5.115
Mandailing Natal		Orang	45.260	310.166	355.702

Sumber : Dinas Sosial, Pemberdayaan Perempuan dan Perlindungan Anak Kabupaten Mandailing Natal

Tabel 3.2.3. Jumlah Peserta Program Keluarga Harapan (PKH) Menurut Kecamatan di Kabupaten Mandailing Natal Tahun 2022 - 2024

Kode Wilayah (1)	Kecamatan (2)	Satuan (3)	Tahun		
			2022 (4)	2023 (5)	2024 (6)
1202010	Batahan	Orang	836	785	747
1202011	Sinunukan	Orang	387	359	351
1202020	Batang Natal	Orang	1.004	944	947
1202021	Lingga Bayu	Orang	818	764	740
1202022	Ranto Baek	Orang	569	498	478
1202030	Kotanopan	Orang	1.206	1.145	1.136
1202031	Ulu Pungkut	Orang	329	289	294
1202032	Tambangan	Orang	469	484	513
1202033	Lembah Sorik Marapi	Orang	383	400	455
1202034	Puncak Sorik Marapi	Orang	416	419	473
1202040	Muara Sipongi	Orang	613	599	590
1202041	Pakantan	Orang	174	158	148
1202050	Panyabungan	Orang	3.394	3.375	3.476
1202051	Panyabungan Selatan	Orang	408	395	385
1202052	Panyabungan Barat	Orang	545	558	586
1202053	Panyabungan Utara	Orang	1.052	1.047	1.060
1202054	Panyabungan Timur	Orang	1.187	1.143	1.146
1202055	Huta Bargot	Orang	378	354	345
1202060	Natal	Orang	705	658	667
1202070	Muara Batang Gadis	Orang	910	809	841
1202080	Siabu	Orang	2.223	1.894	2.276
1202081	Bukit Malintang	Orang	490	494	480
1202082	Naga Juang	Orang	218	200	201
Mandailing Natal		Orang	18.714	17.771	18.335

Sumber : Dinas Sosial, Pemberdayaan Perempuan dan Perlindungan Anak Kabupaten Mandailing Natal

Tabel 3.2.4. Jumlah Penyandang Cacat Menurut Kecamatan di Kabupaten Mandailing Natal Tahun 2022 - 2024

Kode Wilayah (1)	Kecamatan (2)	Satuan (3)	Tahun		
			2022 (4)	2023 (5)	2024 (6)
1202010	Batahan	Orang	0	0	7
1202011	Sinunukan	Orang	16	16	16
1202020	Batang Natal	Orang	12	12	12
1202021	Lingga Bayu	Orang	0	0	0
1202022	Ranto Baek	Orang	2	2	2
1202030	Kotanopan	Orang	44	44	209
1202031	Ulu Pungkut	Orang	3	3	3
1202032	Tambangan	Orang	4	4	4
1202033	Lembah Sorik Marapi	Orang	8	8	8
1202034	Puncak Sorik Marapi	Orang	10	10	10
1202040	Muara Sipongi	Orang	0	0	64
1202041	Pakantan	Orang	4	4	4
1202050	Panyabungan	Orang	77	77	185
1202051	Panyabungan Selatan	Orang	35	35	35
1202052	Panyabungan Barat	Orang	7	7	59
1202053	Panyabungan Utara	Orang	34	34	70
1202054	Panyabungan Timur	Orang	62	62	62
1202055	Huta Bargot	Orang	0	0	0
1202060	Natal	Orang	1	1	1
1202070	Muara Batang Gadis	Orang	2	2	2
1202080	Siabu	Orang	32	32	208
1202081	Bukit Malintang	Orang	1	1	1
1202082	Naga Juang	Orang	0	0	0
Mandailing Natal		Orang	354	354	962

Sumber : Dinas Sosial, Pemberdayaan Perempuan dan Perlindungan Anak Kabupaten Mandailing Natal

Tabel 3.2.5. Jumlah Penyandang Cacat Yang Mendapatkan Pembinaan Menurut Kecamatan di Kabupaten Mandailing Natal Tahun 2022 - 2024

Kode Wilayah (1)	Kecamatan (2)	Satuan (3)	Tahun		
			2022 (4)	2023 (5)	2024 (6)
1202010	Batahan	Orang	0	5	0
1202011	Sinunukan	Orang	0	2	0
1202020	Batang Natal	Orang	0	1	0
1202021	Lingga Bayu	Orang	0	4	0
1202022	Ranto Baek	Orang	0	2	0
1202030	Kotanopan	Orang	3	1	2
1202031	Ulu Pungkut	Orang	0	3	2
1202032	Tambangan	Orang	2	3	6
1202033	Lembah Sorik Marapi	Orang	1	2	3
1202034	Puncak Sorik Marapi	Orang	0	0	1
1202040	Muara Sipongi	Orang	0	2	0
1202041	Pakantan	Orang	0	0	0
1202050	Panyabungan	Orang	10	7	24
1202051	Panyabungan Selatan	Orang	0	3	0
1202052	Panyabungan Barat	Orang	1	2	1
1202053	Panyabungan Utara	Orang	8	0	6
1202054	Panyabungan Timur	Orang	0	1	2
1202055	Huta Bargot	Orang	0	1	0
1202060	Natal	Orang	0	5	13
1202070	Muara Batang Gadis	Orang	0	0	0
1202080	Siabu	Orang	5	1	6
1202081	Bukit Malintang	Orang	0	3	0
1202082	Naga Juang	Orang	0	2	1
Mandailing Natal		Orang	30	50	67

Sumber : Dinas Sosial, Pemberdayaan Perempuan dan Perlindungan Anak Kabupaten Mandailing Natal

Tabel 3.2.6. Jumlah Penerima Bantuan Bagi Korban Bencana Menurut Kecamatan di Kabupaten Mandailing Natal Tahun 2022 - 2024

Kode Wilayah (1)	Kecamatan (2)	Satuan (3)	Tahun		
			2022 (4)	2023 (5)	2024 (6)
1202010	Batahan	Orang	0	0	0
1202011	Sinunukan	Orang	0	0	0
1202020	Batang Natal	Orang	10	3	5
1202021	Lingga Bayu	Orang	1	4	1
1202022	Ranto Baek	Orang	0	0	0
1202030	Kotanopan	Orang	6	0	7
1202031	Ulu Pungkut	Orang	0	0	0
1202032	Tambangan	Orang	2	2	17
1202033	Lembah Sorik Marapi	Orang	5	3	1
1202034	Puncak Sorik Marapi	Orang	0	0	0
1202040	Muara Sipongi	Orang	6	3	9
1202041	Pakantan	Orang	0	0	0
1202050	Panyabungan	Orang	12	17	11
1202051	Panyabungan Selatan	Orang	1	0	1
1202052	Panyabungan Barat	Orang	2	3	10
1202053	Panyabungan Utara	Orang	4	0	5
1202054	Panyabungan Timur	Orang	1	0	0
1202055	Huta Bargot	Orang	8	6	0
1202060	Natal	Orang	4	4	7
1202070	Muara Batang Gadis	Orang	0	0	0
1202080	Siabu	Orang	20	6	14
1202081	Bukit Malintang	Orang	0	1	2
1202082	Naga Juang	Orang	1	0	3
Mandailing Natal		Orang	83	52	93

Sumber : Dinas Sosial, Pemberdayaan Perempuan dan Perlindungan Anak Kabupaten Mandailing Natal

Tabel 3.2.7. Jumlah Penerima Bantuan BPNT Menurut Kecamatan di Kabupaten Mandailing Natal Tahun 2022 - 2024

Kode Wilayah (1)	Kecamatan (2)	Satuan (3)	Tahun		
			2022 (4)	2023 (5)	2024 (6)
1202010	Batahan	Orang	1.200	1.176	1.176
1202011	Sinunukan	Orang	595	589	588
1202020	Batang Natal	Orang	1.420	1.387	1.384
1202021	Lingga Bayu	Orang	1.042	1.019	1.070
1202022	Ranto Baek	Orang	699	666	682
1202030	Kotanopan	Orang	2.033	2.027	2.069
1202031	Ulu Pungkut	Orang	362	368	364
1202032	Tambangan	Orang	661	678	724
1202033	Lembah Sorik Marapi	Orang	542	651	792
1202034	Puncak Sorik Marapi	Orang	531	573	752
1202040	Muara Sipongi	Orang	764	779	797
1202041	Pakantan	Orang	280	268	263
1202050	Panyabungan	Orang	4.784	4.875	5.480
1202051	Panyabungan Selatan	Orang	596	584	582
1202052	Panyabungan Barat	Orang	741	723	804
1202053	Panyabungan Utara	Orang	1.509	1.698	1.889
1202054	Panyabungan Timur	Orang	1.518	1.531	1.539
1202055	Huta Bargot	Orang	456	458	456
1202060	Natal	Orang	1.108	1.111	1.140
1202070	Muara Batang Gadis	Orang	1.228	1.178	1.224
1202080	Siabu	Orang	2.903	3.059	3.445
1202081	Bukit Malintang	Orang	777	790	854
1202082	Naga Juang	Orang	330	323	327
Mandailing Natal		Orang	26.079	26.511	28.401

Sumber : Dinas Sosial, Pemberdayaan Perempuan dan Perlindungan Anak Kabupaten Mandailing Natal

Tabel 3.2.8. Jumlah Panti Asuhan, Panti Jompo, dan Yayasan yang Ditangani Menurut Kecamatan di Kabupaten Mandailing Natal Tahun 2024

No.	Kecamatan	Satuan	Panti Jompo	Yayasan	Panti Asuhan
(1)	(2)	(3)	(4)	(5)	(6)
1202010	Batahan	Orang	0	0	0
1202011	Sinunukan	Orang	0	0	0
1202020	Batang Natal	Orang	0	0	0
1202021	Lingga Bayu	Orang	0	0	0
1202022	Ranto Baik	Orang	0	0	0
1202030	Kotanopan	Orang	0	0	0
1202031	Ulu Pungkut	Orang	0	0	0
1202032	Tambangan	Orang	0	0	0
1202033	Lembah Sorik Marapi	Orang	0	0	0
1202034	Puncak Sorik Marapi	Orang	0	0	0
1202040	Muara Sipongi	Orang	0	0	0
1202041	Pakantan	Orang	0	0	0
1202050	Panyabungan	Orang	0	1	0
1202051	Panyabungan Selatan	Orang	0	0	0
1202052	Panyabungan Barat	Orang	0	0	0
1202053	Panyabungan Utara	Orang	0	0	0
1202054	Panyabungan Timur	Orang	0	0	0
1202055	Huta Bargot	Orang	0	0	0
1202060	Natal	Orang	0	0	0
1202070	Muara Batang Gadis	Orang	0	0	0
1202080	Siabu	Orang	0	0	0
1202081	Bukit Malintang	Orang	0	0	0
1202082	Naga Juang	Orang	0	0	0
Mandailing Natal		Orang	0	1	0

Sumber : Dinas Sosial, Pemberdayaan Perempuan dan Perlindungan Anak Kabupaten Mandailing Natal

3.3. Ketenagakerjaan

Tabel 3.3.1. Jumlah Pencari Kerja Terdaftar Menurut Tingkat Pendidikan Tertinggi yang Ditamatkan dan Jenis Kelamin di Kabupaten Mandailing Natal Tahun 2024

No.	Pendidikan Tertinggi Yang Ditamatkan	Jenis Kelamin		Jumlah
		Laki-laki	Perempuan	
(1)	(2)	(3)	(4)	(5)
1	Tidak/ Belum Pernah Sekolah	0	0	0
2	Tidak/ Belum Tamat SD	0	0	0
3	Sekolah Dasar	0	0	0
4	Sekolah Menengah Pertama	0	0	0
5	Sekolah Menengah Atas	2	2	4
6	Sekolah Menengah Atas Kejuruan	4	2	6
7	Sekolah Teknik Menengah (STM)	0	0	0
8	Diploma I/ II/ III	0	2	0
9	Diploma IV/ S1	1	1	2
10	S2 / S3	0	0	0
11	Dokter	0	0	0
12	Paket A	0	0	0
12	Paket C	0	0	0
Mandailing Natal		7	7	14

Sumber : Dinas Tenaga Kerja Kabupaten Mandailing Natal

Tabel 3.3.2. Jumlah Pencari Kerja Terdaftar Menurut Tingkat Pendidikan Tertinggi yang Ditamatkan di Kabupaten Mandailing Natal Tahun 2021-2024

No.	Pendidikan Tertinggi Yang Ditamatkan	Tahun			
		2021	2022	2023	2024
(1)	(2)	(3)	(4)	(5)	(1)
1	Tidak/ Belum Pernah Sekolah	0	0	0	0
2	Tidak/ Belum Tamat SD	0	0	0	0
3	Sekolah Dasar	0	0	0	0
4	Sekolah Menengah Pertama	0	0	0	0
5	Sekolah Menengah Atas	3	3	4	4
6	Sekolah Menengah Atas Kejuruan	2	3	2	6
7	Sekolah Teknik Menengah (STM)	0	0	0	0
8	Diploma I/ II/ III	0	1	0	2
9	Diploma IV/ S1	3	3	4	2
10	S2 / S3	0	0	0	0
11	Dokter	0	0	0	0
12	Paket A	0	0	0	0
12	Paket C	0	0	0	0

Sumber : Dinas Tenaga Kerja Kabupaten Mandailing Natal

Tabel 3.3.3. Jumlah Pencari Kerja Terdaftar Menurut Kecamatan di Kabupaten Mandailing Natal Tahun 2021-2024

No.	Kecamatan	2021	2022	2023	2024
(1)	(2)	(3)	(4)	(5)	(6)
1202010	Batahan	0	0	0	1
1202011	Sinunukan	0	0	0	0
1202020	Batang Natal	1	2	0	2
1202021	Lingga Bayu	0	0	0	0
1202022	Ranto Baek	0	0	0	0
1202030	Kotanopan	0	0	1	1
1202031	Ulu Pungkut	0	3	0	0
1202032	Tambangan	0	0	1	0
1202033	Lembah Sorik Marapi	0	0	0	0
1202034	Puncak Sorik Marapi	0	0	0	1
1202040	Muara Sipongi	1	0	0	0
1202041	Pakantan	0	0	0	0
1202050	Panyabungan	0	0	0	0
1202051	Panyabungan Selatan	1	3	3	5
1202052	Panyabungan Barat	0	0	0	0
1202053	Panyabungan Utara	0	0	1	1
1202054	Panyabungan Timur	1	1	2	0
1202055	Huta Bargot	1	0	0	0
1202060	Natal	0	0	0	0
1202070	Muara Batang Gadis	2	1	2	2
1202080	Siabu	0	0	0	0
1202081	Bukit Malintang	1	0	0	1
1202082	Naga Juang	0	0	0	0
Mandailing Natal		8	10	10	14

Sumber : Dinas Tenaga Kerja Kabupaten Mandailing Natal

BAB IV PEMBANGUNAN MANUSIA

Bab ini memberikan gambaran mengenai pembangunan manusia yang dilihat dari berbagai aspek di Kabupaten Natal yang terdiri dari 4 sub-bab meliputi Pendidikan, Kesehatan, Pemuda dan Olahraga, serta Pemberdayaan Masyarakat dan Desa. Adapun berikut merupakan ringkasan eksekutif mengenai bab ini.

1. Pendidikan. Data Dinas Pendidikan berasal dari Kementerian Pendidikan, Kebudayaan, Riset dan Teknologi dan Kementerian Agama dengan menggunakan data semester ganjil. Jumlah sekolah Taman Kanak-Kanak (TK) dibawah Kementerian Pendidikan, Kebudayaan, Riset dan Teknologi baik negeri maupun swasta di Kabupaten Mandailing Natal tahun 2023/2024 sebanyak 61 unit dan tahun 2024/2025 sebanyak 62 unit dengan jumlah guru tahun 2023/2024 sebanyak 323 orang dan tahun 2024/2025 sebanyak 322 orang dan jumlah murid tahun 2023/2024 sebanyak 3.918 orang dan tahun 2024/2025 sebanyak 3.800 orang. Jumlah sekolah Raudatul Athfal (RA) dibawah Kementerian Agama tahun 2023/2024 sebanyak 26 unit dan tahun 2024/2025 sebanyak 27 unit dengan jumlah guru tahun 2023/2024 sebanyak 140 orang dan tahun 2024/2025 sebanyak 142 orang dan jumlah murid tahun 2023/2024 sebanyak 1.489 orang dan tahun 2024/2025 sebanyak 1.492 orang.
Jumlah Sekolah Dasar (SD) dibawah Kementerian Pendidikan, Kebudayaan, Riset dan Teknologi baik negeri maupun swasta di Kabupaten Mandailing Natal tahun 2023/2024 sebanyak 412 unit dan tahun 2024/2025 sebanyak 412 unit dengan jumlah guru tahun 2023/2024 sebanyak 5.636 orang dan tahun 2024/2025 sebanyak 5.340 orang dan jumlah murid tahun 2023/2024 sebanyak 64.853 orang dan tahun 2024/2025 sebanyak 63.976 orang. Jumlah sekolah Madrasah Ibtidaiyah (MI) dibawah Kementerian Agama baik negeri maupun swasta di Kabupaten Mandailing Natal tahun 2023/2024 sebanyak 7 unit dan tahun 2024/2025 sebanyak 7 unit dengan jumlah guru tahun 2023/2024 sebanyak 119 orang dan tahun 2024/2025 sebanyak 122 orang dengan murid tahun 2023/2024 sebanyak 1.332 orang dan tahun 2024/2025 sebanyak 1,153 orang.
Jumlah Sekolah Menengah Pertama (SMP) dibawah Kementerian Pendidikan, Kebudayaan, Riset dan Teknologi baik negeri maupun swasta di Kabupaten Mandailing Natal tahun 2023/2024 sebanyak 85 unit dan tahun 2024/2025 sebanyak 86 unit dengan jumlah guru tahun 2023/2024 sebanyak 1.719 orang dan tahun 2024/2025 sebanyak 1.702 orang dan jumlah murid tahun 2023/2024 sebanyak 13.125 orang dan tahun 2024/2025 sebanyak 14.514 orang. Jumlah sekolah Madrasah Tsanawiyah (MTs) dibawah Kementerian Agama baik negeri maupun swasta di Kabupaten Mandailing

Natal tahun 2023/2024 sebanyak 41 unit dan tahun 2024/2025 sebanyak 41 unit dengan jumlah guru tahun 2023/2024 sebanyak 910 orang dan tahun 2024/2025 sebanyak 935 orang dan jumlah murid tahun 2023/2024 sebanyak 10.228 orang dan tahun 2024/2025 sebanyak 10.227 orang.

Jumlah Sekolah Menengah Atas (SMA) dibawah Kementerian Pendidikan, Kebudayaan, Riset dan Teknologi baik negeri maupun swasta di Kabupaten Mandailing Natal tahun 2023/2024 sebanyak 24 unit dan tahun 2024/2025 sebanyak 25 unit dengan jumlah guru tahun 2023/2024 sebanyak 726 orang dan tahun 2024/2025 sebanyak 743 orang dan jumlah murid tahun 2023/2024 sebanyak 8.212 orang dan tahun 2024/2025 sebanyak 8.204 orang. Jumlah Sekolah Menengah Kejuruan (SMK) dibawah Kementerian Pendidikan, Kebudayaan, Riset dan Teknologi baik negeri maupun swasta di Kabupaten Mandailing Natal tahun 2023/2024 sebanyak 21 unit dan tahun 2024/2025 sebanyak 22 unit dengan jumlah guru tahun 2023/2024 sebanyak 608 orang dan tahun 2024/2025 sebanyak 629 orang dan jumlah murid tahun 2023/2024 sebanyak 6.639 orang dan tahun 2024/2025 sebanyak 6.139 orang. Jumlah sekolah Madrasah Aliyah (MA) dibawah Kementerian Agama baik negeri maupun swasta di Kabupaten Mandailing Natal tahun 2023/2024 sebanyak 31 unit dan tahun 2024/2025 sebanyak 31 unit dengan jumlah guru tahun 2023/2024 sebanyak 862 orang dan tahun 2024/2025 sebanyak 863 orang dan murid tahun 2023/2024 sebanyak 8.383 orang dan tahun 2024/2025 sebanyak 8.380 orang.

Jumlah desa/kelurahan tahun 2024 yang memiliki fasilitas Sekolah Dasar (SD) 328 desa/kelurahan, SMP 111 desa/kelurahan, SMA 49 desa/kelurahan, SMK 20 desa/kelurahan dan Perguruan Tinggi 4 desa/kelurahan. Ratio Dosen terhadap Mahasiswa si STAIN tahun 2024 sebesar 1:19.

Angka Partisipasi Murni (APM) tahun 2024 untuk tingkat SD/MI 98,80, SMP/MTs 85,44 dan SMA/SMK/MA 69,30 sedangkan Angka Partisipasi Kasar (APK) SD/MI 105,98, SMP/MTs 91,55 dan SMA/SMK/MA 78,92.

2. Kesehatan. Data Kesehatan berasal dari Dinas Kesehatan Kabupaten Mandailing Natal. Sarana pelayanan kesehatan di Kabupaten Mandailing Natal terdiri dari 26 Puskesmas dan 52 Pustu dengan jumlah ambulance 21 unit dengan kondisi 5 diantaranya rusak berat dan 1 rusak ringan. Kabupaten Mandailing Natal memiliki 1 Gudang Farmasi dan 1 Mobil Box obat Gudang Farmasi. Jumlah Kunjungan Pasien Miskin di UPTD pada Pengelolaan Kapasitas JKN tahun 2023 sebanyak 241.572 orang dan tahun 2024 sebanyak 248.355 orang. Jumlah penerima manfaat PBI di Kabupaten Mandailing Natal Tahun 2024 yang berasal dari APBD Provinsi sebanyak 1.699.019 orang dan dari APBN sebanyak 2.486.399 orang. Prevelensi Kekurangan Gizi (Underweight) pada Anak Balita



26 orang dengan jumlah sasaran balita 31,968 orang. Jumlah kasus kematian bayi 28 orang dengan jumlah sasaran hidup 7,608 orang dan Angka Lahir Mati Per 1.000 kelahiran (dilaporkan) 3,7. Angka Kematian Ibu (AKI) baik ibu hamil, ibu bersalin dan ibu nifas selama tahun 2024 di Kabupaten Mandailing Natal sebanyak 6 orang dengan Angka Kematian Ibu (dilaporkan) 78,98. Jumlah anak baduta (bawah dua tahun) stunting 231 orang dengan sasaran Baduta 12,192 orang. Dokter Umum di Kabupaten Mandailing Natal tahun 2024 sebanyak 96 orang, Dokter Gigi 26 orang, Perawat 411 orang, Perawat Gigi 6 orang dan Bidan 1,205 orang. Jumlah bayi yang mendapat imunisasi sampai dengan tahun 2024 di Kabupaten Mandailing Natal: HB<7 Hari = 4.462 orang, BCG = 5.092 orang, DPT-HB3/DPT-HB-Hib3 6.134 orang, Polio 4 = 6.414 Campak/MR = 7.161 orang, Imunisasi Dasar Lengkap = 6.537 orang. Jumlah ibu hamil di Kabupaten Mandailing Natal selama tahun 2024 sebanyak 11.807 orang, yang melakukan kunjungan K1 sebanyak 9.639 orang, melakukan kunjungan K4 sebanyak 8.647 orang dan yang mendapat tablet zat besi (Fe) 1.418 orang. Banyaknya Kasus IMS 2 orang, DBD 156 orang, Diare 5.898 orang, TB 929 orang dan Malaria klinis 1.781 orang dan positif 0. Kasus penyakit terbanyak selama tahun 2024 adalah infeksi akut lain pernafasan 33.298 kasus, darah tinggi (Hipertensi) 18.826 kasus dan penyakit pada sistem otot dan jaringan pusat 12.258 kasus.

3. Pemuda dan Olahraga. Data Pemuda dan Olahraga berasal dari Dinas Pemuda dan Olahraga. Jumlah lapangan olahraga di Kabupaten Mandailing Natal Tahun 2024 sebanyak 153 unit yang terdiri dari Lapangan Futsal 11 unit, Lapangan Bulutangkis 30 unit, Lapangan Bola Volly 40 unit, Lapangan Basket 20 unit, Tennis Meja 50 unit, Lapangan Atletik 1 unit dan Lapangan Lompat Jauh 1 unit. Kepemilikan lapangan olahraga ini adalah sekolah, masyarakat dan pribadi. Jumlah klub/persatuan olahraga ada 143 klub, yaitu Sepak Bola 64 klub, Futsal 50 klub, Silat 3 klub, Volly 11 klub, Badminton 8 klub dan Tennis Meja 7 klub. Organisasi olahraga yang ada di Kabupaten Mandailing Natal terdiri dari KONI (Komite Olahraga Nasional Indonesia) dan NPC (Komite Paralimpiade Nasional).
4. Pemberdayaan Masyarakat dan Desa. Data Pemberdayaan Masyarakat Desa berasal dari Dinas Pemberdayaan Masyarakat dan Desa Kabupaten Mandailing Natal. Jumlah Perangkat Desa di Kabupaten Mandailing Natal tahun 2024 sebanyak 1.891 orang yang terdiri dari 377 orang Kepala Desa, 377 orang Sekretaris Desa, 587 orang Kaur, 550 orang kasi dan 0 Kadus. Masyarakat yang tergabung dalam PKK sebanyak 377 orang dan yang mendapat pembinaan dari PKK Kabupaten Mandailing natal sebanyak 10 kelompok desa binaan. Desa yang melaksanakan Pemilihan Kepala Desa (Pilkades) tahun 2024 tidak ada sedangkan tahun 2023 sebanyak 256 Desa.



4.1. Pendidikan

Tabel 4.1.1. Jumlah Sekolah Taman Kanak-Kanak (TK) di Bawah Kementerian Pendidikan, Kebudayaan, Riset dan Teknologi Menurut Kecamatan di Kabupaten Mandailing Natal Tahun 2023/2024 dan 2024/2025

Kode Wilayah	Kecamatan	Sekolah					
		Negeri		Swasta		Jumlah	
		2023/ 2024	2024/ 2025	2023/ 2024	2024/ 2025	2023/ 2024	2024/ 2025
(1)	(2)	(3)	(4)	(5)	(6)	(7)	(8)
1202010	Batahan	1	1	2	2	3	3
1202011	Sinunukan	2	2	1	1	3	3
1202020	Batang Natal	1	1	-	-	1	1
1202021	Lingga Bayu	-	-	2	3	2	3
1202022	Ranto Baik	-	-	-	-	-	-
1202030	Kotanopan	2	2	3	2	5	4
1202031	Ulu Pungkut	1	1	-	-	1	1
1202032	Tambangan	1	1	-	-	1	1
1202033	Lembah Sorik Marapi	-	-	-	-	-	-
1202034	Puncak Sorik Marapi	1	1	-	-	1	1
1202040	Muara Sipongi	-	-	-	-	-	-
1202041	Pakantan	-	-	-	-	-	-
1202050	Panyabungan	4	4	13	14	17	18
1202051	Panyabungan Selatan	1	1	-	-	1	1
1202052	Panyabungan Barat	-	-	1	1	1	1
1202053	Panyabungan Utara	1	1	1	1	2	2
1202054	Panyabungan Timur	-	-	1	1	1	1
1202055	Huta Bargot	1	1	-	-	1	1
1202060	Natal	1	1	3	3	4	4
1202070	Muara Batang Gadis	-	-	-	-	-	-
1202080	Siabu	1	1	12	13	13	14
1202081	Bukit Malintang	1	1	1	1	2	2
1202082	Naga Juang	1	1	1	-	2	1
Mandailing Natal		20	20	41	42	61	62

Sumber : Kementerian Pendidikan, Kebudayaan, Riset, dan Teknologi, Data Semester Ganjil

Tabel 4.1.2. Jumlah Guru Taman Kanak-Kanak (TK) di Bawah Kementerian Pendidikan, Kebudayaan, Riset dan Teknologi Menurut Kecamatan di Kabupaten Mandailing Natal Tahun 2023/2024 dan 2024/2025

Kode Wilayah	Kecamatan	Guru					
		Negeri		Swasta		Jumlah	
		2023/ 2024	2024/ 2025	2023/ 2024	2024/ 2025	2023/ 2024	2024/ 2025
(1)	(2)	(3)	(4)	(5)	(6)	(7)	(8)
1202010	Batahan	7	7	11	11	18	18
1202011	Sinunukan	17	16	2	2	19	18
1202020	Batang Natal	6	9	-	-	6	9
1202021	Lingga Bayu	-	-	10	12	10	12
1202022	Ranto Baik	-	-	-	-	-	-
1202030	Kotanopan	14	14	9	9	23	23
1202031	Ulu Pungkut	3	3	-	-	3	3
1202032	Tambangan	3	3	-	-	3	3
1202033	Lembah Sorik Marapi	-	-	-	-	-	-
1202034	Puncak Sorik Marapi	3	3	-	-	3	3
1202040	Muara Sipongi	-	-	-	-	-	-
1202041	Pakantan	-	-	-	-	-	-
1202050	Panyabungan	24	22	88	82	112	104
1202051	Panyabungan Selatan	7	7	-	-	7	7
1202052	Panyabungan Barat	-	-	6	6	6	6
1202053	Panyabungan Utara	6	6	5	4	11	10
1202054	Panyabungan Timur	-	-	2	2	2	2
1202055	Huta Bargot	6	5	-	-	6	5
1202060	Natal	6	6	13	10	19	16
1202070	Muara Batang Gadis	-	-	-	-	-	-
1202080	Siabu	8	5	53	63	61	68
1202081	Bukit Malintang	6	5	2	3	8	8
1202082	Naga Juang	4	7	2	-	6	7
Mandailing Natal		120	118	203	204	323	322

Sumber : Kementerian Pendidikan, Kebudayaan, Riset, dan Teknologi, Data Semester Ganjil

Tabel 4.1.3. Jumlah Murid Taman Kanak-Kanak (TK) di Bawah Kementerian Pendidikan, Kebudayaan, Riset dan Teknologi Menurut Kecamatan di Kabupaten Mandailing Natal Tahun 2023/2024 dan 2024/2025

Kode Wilayah	Kecamatan	Murid					
		Negeri		Swasta		Jumlah	
		2023/ 2024	2024/ 2025	2023/ 2024	2024/ 2025	2023/ 2024	2024/ 2025
(1)	(2)	(3)	(4)	(5)	(6)	(7)	(8)
1202010	Batahan	69	62	180	166	249	228
1202011	Sinunukan	122	154	26	18	148	172
1202020	Batang Natal	122	124	-	-	122	124
1202021	Lingga Bayu	-	-	151	174	151	174
1202022	Ranto Baik	-	-	-	-	-	-
1202030	Kotanopan	104	114	130	112	234	226
1202031	Ulu Pungkut	22	31	-	-	22	31
1202032	Tambangan	24	25	-	-	24	25
1202033	Lembah Sorik Marapi	-	-	-	-	-	-
1202034	Puncak Sorik Marapi	20	30	-	-	20	30
1202040	Muara Sipongi	-	-	-	-	-	-
1202041	Pakantan	-	-	-	-	-	-
1202050	Panyabungan	253	263	1.033	1.020	1.286	1.283
1202051	Panyabungan Selatan	112	84	-	-	112	84
1202052	Panyabungan Barat	-	-	64	77	64	77
1202053	Panyabungan Utara	79	79	45	37	124	116
1202054	Panyabungan Timur	-	-	18	30	18	30
1202055	Huta Bargot	46	52	-	-	46	52
1202060	Natal	81	96	181	176	262	272
1202070	Muara Batang Gadis	-	-	-	-	-	-
1202080	Siabu	56	35	759	679	815	714
1202081	Bukit Malintang	68	50	62	47	130	97
1202082	Naga Juang	76	65	15	-	91	65
Mandailing Natal		1.254	1.264	2.664	2.536	3.918	3.800

Sumber : Kementerian Pendidikan, Kebudayaan, Riset, dan Teknologi, Data Semester Ganjil

Tabel 4.1.4. Jumlah Sekolah, Guru, dan Murid Raudatul Athfal (RA) di Bawah Kementerian Agama Menurut Kecamatan di Kabupaten Mandailing Natal Tahun 2023/2024 dan 2024/2025

Kode Wilayah	Kecamatan	Sekolah		Guru		Murid	
		2023/2024	2024/2025	2023/2024	2024/2025	2023/2024	2024/2025
(1)	(2)	(3)	(4)	(5)	(6)	(7)	(8)
1202010	Batahan	-	-	-	-	-	-
1202011	Sinunukan	1	2	6	8	37	50
1202020	Batang Natal	2	2	15	15	109	114
1202021	Lingga Bayu	-	-	-	-	-	-
1202022	Ranto Baek	-	-	-	-	-	-
1202030	Kotanopan	3	3	13	13	187	211
1202031	Ulu Pungkut	-	-	-	-	-	-
1202032	Tambangan	1	1	4	5	48	62
1202033	Lembah Sorik Marapi	1	1	8	7	103	96
1202034	Puncak Sorik Marapi	2	2	9	9	133	117
1202040	Muara Sipongi	1	1	5	5	91	70
1202041	Pakantan	-	-	-	-	-	-
1202050	Panyabungan	9	9	54	54	512	530
1202051	Panyabungan Selatan	-	-	-	-	-	-
1202052	Panyabungan Barat	1	1	2	2	15	17
1202053	Panyabungan Utara	2	2	12	12	127	118
1202054	Panyabungan Timur	-	-	-	-	-	-
1202055	Huta Bargot	-	-	-	-	-	-
1202060	Natal	1	1	4	4	42	31
1202070	Muara Batang Gadis	-	-	-	-	-	-
1202080	Siabu	1	1	4	4	13	13
1202081	Bukit Malintang	1	1	4	4	72	63
1202082	Naga Juang	-	-	-	-	-	-
Mandailing Natal		26	27	140	142	1.489	1.492

Sumber : Kementerian Agama, EMIS, Data Semester Ganjil
 Catatan : Seluruh Raudatul Athfal (RA) Berstatus Swasta

Tabel 4.1.5. Jumlah Sekolah Dasar (SD) di Bawah Kementerian Pendidikan, Kebudayaan, Riset dan Teknologi Menurut Kecamatan di Kabupaten Mandailing Natal Tahun 2023/2024 dan 2024/2025

Kode Wilayah	Kecamatan	Sekolah					
		Negeri		Swasta		Jumlah	
		2023/ 2024	2024/ 2025	2023/ 2024	2024/ 2025	2023/ 2024	2024/ 2025
(1)	(2)	(3)	(4)	(5)	(6)	(7)	(8)
1202010	Batahan	19	19	1	1	20	20
1202011	Sinunukan	18	18	0	0	18	18
1202020	Batang Natal	30	30	0	0	30	30
1202021	Lingga Bayu	23	23	0	0	23	23
1202022	Ranto Baik	13	13	0	0	13	13
1202030	Kotanopan	36	36	0	0	36	36
1202031	Ulu Pungkut	11	11	0	0	11	11
1202032	Tambangan	14	14	0	0	14	14
1202033	Lembah Sorik Marapi	11	11	0	0	11	11
1202034	Puncak Sorik Marapi	9	9	0	0	9	9
1202040	Muara Sipongi	14	14	0	0	14	14
1202041	Pakantan	5	5	0	0	5	5
1202050	Panyabungan	42	42	7	7	49	49
1202051	Panyabungan Selatan	11	11	0	0	11	11
1202052	Panyabungan Barat	10	10	0	0	10	10
1202053	Panyabungan Utara	13	13	3	3	16	16
1202054	Panyabungan Timur	11	11	0	0	11	11
1202055	Huta Bargot	6	6	0	0	6	6
1202060	Natal	25	25	2	2	27	27
1202070	Muara Batang Gadis	16	16	0	0	16	16
1202080	Siabu	40	40	3	3	43	43
1202081	Bukit Malintang	10	10	4	4	14	14
1202082	Naga Juang	5	5	0	0	5	5
Mandailing Natal		392	392	20	20	412	412

Sumber : Kementerian Pendidikan, Kebudayaan, Riset, dan Teknologi, Data Semester Ganjil

Tabel 4.1.6. Jumlah Guru Sekolah Dasar (SD) di Bawah Kementerian Pendidikan, Kebudayaan, Riset dan Teknologi Menurut Kecamatan di Kabupaten Mandailing Natal Tahun 2023/2024 dan 2024/2025

Kode Wilayah	Kecamatan	Guru					
		Negeri		Swasta		Jumlah	
		2023/ 2024	2024/ 2025	2023/ 2024	2024/ 2025	2023/ 2024	2024/ 2025
(1)	(2)	(3)	(4)	(5)	(6)	(7)	(8)
1202010	Batahan	249	264	13	11	262	275
1202011	Sinunukan	200	242	0	0	200	242
1202020	Batang Natal	354	344	0	0	354	344
1202021	Lingga Bayu	285	286	0	0	285	286
1202022	Ranto Baek	153	165	0	0	153	165
1202030	Kotanopan	408	381	0	0	408	381
1202031	Ulu Pungkut	103	109	0	0	103	109
1202032	Tambangan	163	150	0	0	163	150
1202033	Lembah Sorik Marapi	152	139	0	0	152	139
1202034	Puncak Sorik Marapi	111	102	0	0	111	102
1202040	Muara Sipongi	178	162	0	0	178	162
1202041	Pakantan	41	47	0	0	41	47
1202050	Panyabungan	823	731	133	127	956	858
1202051	Panyabungan Selatan	157	130	0	0	157	130
1202052	Panyabungan Barat	136	119	0	0	136	119
1202053	Panyabungan Utara	242	206	25	25	267	231
1202054	Panyabungan Timur	169	148	0	0	169	148
1202055	Huta Bargot	105	106	0	0	105	106
1202060	Natal	257	288	25	23	282	311
1202070	Muara Batang Gadis	203	233	0	0	203	233
1202080	Siabu	667	554	23	24	690	578
1202081	Bukit Malintang	157	130	42	38	199	168
1202082	Naga Juang	64	56	0	0	64	56
Mandailing Natal		5.377	5.092	261	248	5.638	5.340

Sumber : Kementerian Pendidikan, Kebudayaan, Riset, dan Teknologi, Data Semester Ganjil



Tabel 4.1.7. Jumlah Murid Sekolah Dasar (SD) di Bawah Kementerian Pendidikan, Kebudayaan, Riset dan Teknologi Menurut Kecamatan di Kabupaten Mandailing Natal Tahun 2023/2024 dan 2024/2025

Kode Wilayah	Kecamatan	Murid					
		Negeri		Swasta		Jumlah	
		2023/ 2024	2024/ 2025	2023/ 2024	2024/ 2025	2023/ 2024	2024/ 2025
(1)	(2)	(3)	(4)	(5)	(6)	(7)	(8)
1202010	Batahan	3.014	3.002	124	147	3.138	3.149
1202011	Sinunukan	3.140	3.180	-	-	3.140	3.180
1202020	Batang Natal	3.237	3.110	-	-	3.237	3.110
1202021	Lingga Bayu	3.513	3.448	-	-	3.513	3.448
1202022	Ranto Baik	2.207	2.170	-	-	2.207	2.170
1202030	Kotanopan	3.372	3.352	-	-	3.372	3.352
1202031	Ulu Pungkut	546	531	-	-	546	531
1202032	Tambangan	1.271	1.258	-	-	1.271	1.258
1202033	Lembah Sorik Marapi	1.375	1.373	-	-	1.375	1.373
1202034	Puncak Sorik Marapi	1.256	1.229	-	-	1.256	1.229
1202040	Muara Sipongi	1.900	1.858	-	-	1.900	1.858
1202041	Pakantan	209	211	-	-	209	211
1202050	Panyabungan	10.671	10.404	2.248	2.383	12.919	12.787
1202051	Panyabungan Selatan	1.172	1.178	-	-	1.172	1.178
1202052	Panyabungan Barat	1.444	1.397	-	-	1.444	1.397
1202053	Panyabungan Utara	2.937	2.808	152	169	3.089	2.977
1202054	Panyabungan Timur	2.010	1.920	-	-	2.010	1.920
1202055	Huta Bargot	1.249	1.212	-	-	1.249	1.212
1202060	Natal	3.879	3.788	686	721	4.565	4.509
1202070	Muara Batang Gadis	4.217	4.252	-	-	4.217	4.252
1202080	Siabu	6.250	6.146	316	309	6.566	6.455
1202081	Bukit Malintang	1.155	1.121	574	582	1.729	1.703
1202082	Naga Juang	729	717	0	0	729	717
Mandailing Natal		60.753	59.665	4.100	4.311	64.853	63.976

Sumber : Kementerian Pendidikan, Kebudayaan, Riset, dan Teknologi, Data Semester Ganjil

Tabel 4.1.8. Jumlah Sekolah Madrasah Ibtidaiyah (MI) di Bawah Kementerian Agama Menurut Kecamatan di Kabupaten Mandailing Natal Tahun 2023/2024 dan 2024/2025

Kode Wilayah	Kecamatan	Sekolah					
		Negeri		Swasta		Jumlah	
		2023/ 2024	2024/ 2025	2023/ 2024	2024/ 2025	2023/ 2024	2024/ 2025
(1)	(2)	(3)	(4)	(5)	(6)	(7)	(8)
1202010	Batahan	0	0	0	0	0	0
1202011	Sinunukan	1	1	0	0	1	1
1202020	Batang Natal	1	1	0	0	1	1
1202021	Lingga Bayu	1	1	0	0	1	1
1202022	Ranto Baik	0	0	0	0	0	0
1202030	Kotanopan	0	0	0	0	0	0
1202031	Ulu Pungkut	0	0	0	0	0	0
1202032	Tambangan	0	0	0	0	0	0
1202033	Lembah Sorik Marapi	0	0	0	0	0	0
1202034	Puncak Sorik Marapi	0	0	0	0	0	0
1202040	Muara Sipongi	0	0	0	0	0	0
1202041	Pakantan	0	0	0	0	0	0
1202050	Panyabungan	0	0	1	1	1	1
1202051	Panyabungan Selatan	0	0	0	0	0	0
1202052	Panyabungan Barat	0	0	0	0	0	0
1202053	Panyabungan Utara	0	0	1	1	1	1
1202054	Panyabungan Timur	0	0	0	0	0	0
1202055	Huta Bargot	0	0	1	1	1	1
1202060	Natal	0	0	0	0	0	0
1202070	Muara Batang Gadis	0	0	0	0	0	0
1202080	Siabu	0	0	1	1	1	1
1202081	Bukit Malintang	0	0	0	0	0	0
1202082	Naga Juang	0	0	0	0	0	0
Mandailing Natal		3	3	4	4	7	7

Sumber : Kementerian Agama, EMIS, Data Semester Ganjil

Tabel 4.1.9. Jumlah Guru Madrasah Ibtidaiyah (MI) di Bawah Kementerian Agama Menurut Kecamatan di Kabupaten Mandailing Natal Tahun 2023/2024 dan 2024/2025

Kode Wilayah	Kecamatan	Guru					
		Negeri		Swasta		Jumlah	
		2023/ 2024	2024/ 2025	2023/ 2024	2024/ 2025	2023/ 2024	2024/ 2025
(1)	(2)	(3)	(4)	(5)	(6)	(7)	(8)
1202010	Batahan	-	-	-	-	-	-
1202011	Sinunukan	22	22	-	-	22	22
1202020	Batang Natal	16	16	-	-	16	16
1202021	Lingga Bayu	26	26	-	-	26	26
1202022	Ranto Baik	-	-	-	-	-	-
1202030	Kotanopan	-	-	-	-	-	-
1202031	Ulu Pungkut	-	-	-	-	-	-
1202032	Tambangan	-	-	-	-	-	-
1202033	Lembah Sorik Marapi	-	-	-	-	-	-
1202034	Puncak Sorik Marapi	-	-	-	-	-	-
1202040	Muara Sipongi	-	-	-	-	-	-
1202041	Pakantan	-	-	-	-	-	-
1202050	Panyabungan	-	-	25	26	25	26
1202051	Panyabungan Selatan	-	-	-	-	-	-
1202052	Panyabungan Barat	-	-	-	-	-	-
1202053	Panyabungan Utara	-	-	5	5	5	5
1202054	Panyabungan Timur	-	-	-	-	-	-
1202055	Huta Bargot	-	-	9	9	9	9
1202060	Natal	-	-	-	-	-	-
1202070	Muara Batang Gadis	-	-	-	-	-	-
1202080	Siabu	-	-	16	18	16	18
1202081	Bukit Malintang	-	-	-	-	-	-
1202082	Naga Juang	-	-	-	-	-	-
Mandailing Natal		64	64	55	58	119	122

Sumber : Kementerian Agama, EMIS, Data Semester Ganjil

Tabel 4.1.10. Jumlah Murid Madrasah Ibtidaiyah (MI) di Bawah Kementerian Agama Menurut Kecamatan di Kabupaten Mandailing Natal Tahun 2023/2024 dan 2024/2025

Kode Wilayah	Kecamatan	Murid					
		Negeri		Swasta		Jumlah	
		2023/ 2024	2024/ 2025	2023/ 2024	2024/ 2025	2023/ 2024	2024/ 2025
(1)	(2)	(3)	(4)	(5)	(6)	(7)	(8)
1202010	Batahan	-	-	-	-	-	-
1202011	Sinunukan	217	22	-	-	217	22
1202020	Batang Natal	187	187	-	-	187	187
1202021	Lingga Bayu	339	339	-	-	339	339
1202022	Ranto Baik	-	-	-	-	-	-
1202030	Kotanopan	-	-	-	-	-	-
1202031	Ulu Pungkut	-	-	-	-	-	-
1202032	Tambangan	-	-	-	-	-	-
1202033	Lembah Sorik Marapi	-	-	-	-	-	-
1202034	Puncak Sorik Marapi	-	-	-	-	-	-
1202040	Muara Sipongi	-	-	-	-	-	-
1202041	Pakantan	-	-	-	-	-	-
1202050	Panyabungan	-	-	347	344	347	344
1202051	Panyabungan Selatan	-	-	-	-	-	-
1202052	Panyabungan Barat	-	-	-	-	-	-
1202053	Panyabungan Utara	-	-	54	85	54	85
1202054	Panyabungan Timur	-	-	-	-	-	-
1202055	Huta Bargot	-	-	16	27	16	27
1202060	Natal	-	-	-	-	-	-
1202070	Muara Batang Gadis	-	-	-	-	-	-
1202080	Siabu	-	-	172	149	172	149
1202081	Bukit Malintang	-	-	-	-	-	-
1202082	Naga Juang	-	-	-	-	-	-
Mandailing Natal		743	548	589	605	1.332	1.153

Sumber : Kementerian Agama, EMIS, Data Semester Ganjil

Tabel 4.1.11. Jumlah Sekolah Menengah Pertama (SMP) di Bawah Kementerian Pendidikan, Kebudayaan, Riset dan Teknologi Menurut Kecamatan di Kabupaten Mandailing Natal Tahun 2023/2024 dan 2024/2025

Kode Wilayah	Kecamatan	Sekolah					
		Negeri		Swasta		Jumlah	
		2023/ 2024	2024/ 2025	2023/ 2024	2024/ 2025	2023/ 2024	2024/ 2025
(1)	(2)	(3)	(4)	(5)	(6)	(7)	(8)
1202010	Batahan	5	5	-	-	5	5
1202011	Sinunukan	5	5	-	-	5	5
1202020	Batang Natal	5	5	-	-	5	5
1202021	Lingga Bayu	4	4	-	-	4	4
1202022	Ranto Baik	3	3	-	-	3	3
1202030	Kotanopan	9	9	1	1	10	10
1202031	Ulu Pungkut	2	2	1	1	3	3
1202032	Tambangan	2	2	-	-	2	2
1202033	Lembah Sorik Marapi	1	1	-	-	1	1
1202034	Puncak Sorik Marapi	1	1	-	-	1	1
1202040	Muara Sipongi	3	3	-	-	3	3
1202041	Pakantan	1	1	-	-	1	1
1202050	Panyabungan	7	7	2	2	9	9
1202051	Panyabungan Selatan	1	1	-	-	1	1
1202052	Panyabungan Barat	1	1	-	-	1	1
1202053	Panyabungan Utara	1	1	1	1	2	2
1202054	Panyabungan Timur	2	2	-	-	2	2
1202055	Huta Bargot	1	1	-	-	1	1
1202060	Natal	8	8	1	1	9	9
1202070	Muara Batang Gadis	6	6	-	-	6	6
1202080	Siabu	7	7	1	1	8	8
1202081	Bukit Malintang	1	1	1	2	2	3
1202082	Naga Juang	1	1	-	-	1	1
Mandailing Natal		77	77	8	9	85	86

Sumber : Kementerian Pendidikan, Kebudayaan, Riset, dan Teknologi, Data Semester Ganjil

Tabel 4.1.12. Jumlah Guru Sekolah Menengah Pertama (SMP) di Bawah Kementerian Pendidikan, Kebudayaan, Riset dan Teknologi Menurut Kecamatan di Kabupaten Mandailing Natal Tahun 2023/2024 dan 2024/2025

Kode Wilayah	Kecamatan	Guru					
		Negeri		Swasta		Jumlah	
		2023/ 2024	2024/ 2025	2023/ 2024	2024/ 2025	2023/ 2024	2024/ 2025
(1)	(2)	(3)	(4)	(5)	(6)	(7)	(8)
1202010	Batahan	65	78	-	-	65	78
1202011	Sinunukan	82	81	-	-	82	81
1202020	Batang Natal	106	108	-	-	106	108
1202021	Lingga Bayu	72	70	-	-	72	70
1202022	Ranto Baik	63	59	-	-	63	59
1202030	Kotanopan	159	162	2	1	161	163
1202031	Ulu Pungkut	25	29	-	-	25	29
1202032	Tambangan	38	39	-	-	38	39
1202033	Lembah Sorik Marapi	29	31	-	-	29	31
1202034	Puncak Sorik Marapi	21	20	-	-	21	20
1202040	Muara Sipongi	39	46	-	-	39	46
1202041	Pakantan	12	12	-	-	12	12
1202050	Panyabungan	281	243	52	44	333	287
1202051	Panyabungan Selatan	37	26	-	-	37	26
1202052	Panyabungan Barat	21	19	-	-	21	19
1202053	Panyabungan Utara	50	46	5	5	55	51
1202054	Panyabungan Timur	36	37	-	-	36	37
1202055	Huta Bargot	22	22	-	-	22	22
1202060	Natal	121	136	12	12	133	148
1202070	Muara Batang Gadis	87	95	15	14	102	109
1202080	Siabu	203	194	5	7	208	201
1202081	Bukit Malintang	23	26	11	15	34	41
1202082	Naga Juang	25	25	-	-	25	25
Mandailing Natal		1.617	1.604	102	98	1.719	1.702

Sumber : Kementerian Pendidikan, Kebudayaan, Riset, dan Teknologi, Data Semester Ganjil

Tabel 4.1.13. Jumlah Murid Sekolah Menengah Pertama (SMP) di Bawah Kementerian Pendidikan, Kebudayaan, Riset dan Teknologi Menurut Kecamatan di Kabupaten Mandailing Natal Tahun 2023/2024 dan 2024/2025

Kode Wilayah	Kecamatan	Murid					
		Negeri		Swasta		Jumlah	
		2023/ 2024	2024/ 2025	2023/ 2024	2024/ 2025	2023/ 2024	2024/ 2025
(1)	(2)	(3)	(4)	(5)	(6)	(7)	(8)
1202010	Batahan	461	490	-	-	461	490
1202011	Sinunukan	789	863	-	-	789	863
1202020	Batang Natal	725	791	-	-	725	791
1202021	Lingga Bayu	427	468	-	-	427	468
1202022	Ranto Baik	439	491	-	-	439	491
1202030	Kotanopan	637	756	20	31	657	787
1202031	Ulu Pungkut	67	64	-	-	67	64
1202032	Tambangan	264	275	-	-	264	275
1202033	Lembah Sorik Marapi	253	333	-	-	253	333
1202034	Puncak Sorik Marapi	198	192	-	-	198	192
1202040	Muara Sipongi	139	141	-	-	139	141
1202041	Pakantan	76	76	-	-	76	76
1202050	Panyabungan	2.386	2.660	676	702	3.062	3.362
1202051	Panyabungan Selatan	244	274	-	-	244	274
1202052	Panyabungan Barat	70	91	-	-	70	91
1202053	Panyabungan Utara	382	448	177	167	559	615
1202054	Panyabungan Timur	327	362	-	-	327	362
1202055	Huta Bargot	115	134	-	-	115	134
1202060	Natal	905	1.050	244	253	1.149	1.303
1202070	Muara Batang Gadis	897	1.013	262	269	1.159	1.282
1202080	Siabu	1.483	1.577	53	58	1.536	1.635
1202081	Bukit Malintang	108	119	126	164	234	283
1202082	Naga Juang	175	202	-	-	175	202
Mandailing Natal		11.567	12.870	1.558	1.644	13.125	14.514

Sumber : Kementerian Pendidikan, Kebudayaan, Riset, dan Teknologi, Data Semester Ganjil

Tabel 4.1.14. Jumlah Sekolah Madrasah Tsanawiyah (MTs) di Bawah Kementerian Agama Menurut Kecamatan di Kabupaten Mandailing Natal Tahun 2023/2024 dan 2024/2025

Kode Wilayah	Kecamatan	Sekolah					
		Negeri		Swasta		Jumlah	
		2023/ 2024	2024/ 2025	2023/ 2024	2024/ 2025	2023/ 2024	2024/ 2025
(1)	(2)	(3)	(4)	(5)	(6)	(7)	(8)
1202010	Batahan	-	-	2	2	2	2
1202011	Sinunukan	1	1	1	1	2	2
1202020	Batang Natal	1	1	2	2	3	3
1202021	Lingga Bayu	1	1	1	1	2	2
1202022	Ranto Baik	-	-	1	1	1	1
1202030	Kotanopan	-	-	4	4	4	4
1202031	Ulu Pungkut	-	-	1	1	1	1
1202032	Tambangan	-	-	1	1	1	1
1202033	Lembah Sorik Marapi	-	-	-	-	-	-
1202034	Puncak Sorik Marapi	-	-	2	2	2	2
1202040	Muara Sipongi	1	1	1	1	2	2
1202041	Pakantan	-	-	-	-	-	-
1202050	Panyabungan	1	1	3	3	4	4
1202051	Panyabungan Selatan	-	-	-	-	-	-
1202052	Panyabungan Barat	-	-	1	1	1	1
1202053	Panyabungan Utara	-	-	2	2	2	2
1202054	Panyabungan Timur	-	-	1	1	1	1
1202055	Huta Bargot	-	-	-	-	-	-
1202060	Natal	-	-	2	2	2	2
1202070	Muara Batang Gadis	-	-	1	1	1	1
1202080	Siabu	1	1	7	7	8	8
1202081	Bukit Malintang	-	-	2	2	2	2
1202082	Naga Juang	-	-	-	-	-	-
Mandailing Natal		6	6	35	35	41	41

Sumber : Kementerian Agama, EMIS, Data Semester Ganjil

Tabel 4.1.15. Jumlah Guru Madrasah Tsanawiyah (MTs) di Bawah Kementerian Agama Menurut Kecamatan di Kabupaten Mandailing Natal Tahun 2023/2024 dan 2024/2025

Kode Wilayah	Kecamatan	Guru					
		Negeri		Swasta		Jumlah	
		2023/ 2024	2024/ 2025	2023/ 2024	2024/ 2025	2023/ 2024	2024/ 2025
(1)	(2)	(3)	(4)	(5)	(6)	(7)	(8)
1202010	Batahan	-	-	40	40	40	40
1202011	Sinunukan	21	22	11	12	32	34
1202020	Batang Natal	28	29	38	37	66	66
1202021	Lingga Bayu	39	41	13	-	52	41
1202022	Ranto Baik	-	-	19	22	19	22
1202030	Kotanopan	-	-	74	70	74	70
1202031	Ulu Pungkut	-	-	14	16	14	16
1202032	Tambangan	-	-	23	27	23	27
1202033	Lembah Sorik Marapi	-	-	-	-	-	-
1202034	Puncak Sorik Marapi	-	-	26	26	26	26
1202040	Muara Sipongi	37	38	9	9	46	47
1202041	Pakantan	-	-	-	-	-	-
1202050	Panyabungan	82	82	98	98	180	180
1202051	Panyabungan Selatan	-	-	-	-	-	-
1202052	Panyabungan Barat	-	-	27	27	27	27
1202053	Panyabungan Utara	-	-	27	27	27	27
1202054	Panyabungan Timur	-	-	15	14	15	14
1202055	Huta Bargot	-	-	-	-	-	-
1202060	Natal	-	-	39	38	39	38
1202070	Muara Batang Gadis	-	-	15	38	15	38
1202080	Siabu	77	78	101	107	178	185
1202081	Bukit Malintang	-	-	37	37	37	37
1202082	Naga Juang	-	-	-	-	-	-
Mandailing Natal		284	290	626	645	910	935

Sumber : Kementerian Agama, EMIS, Data Semester Ganjil

Tabel 4.1.16. Jumlah Murid Madrasah Tsanawiyah (MTs) di Bawah Kementerian Agama Menurut Kecamatan di Kabupaten Mandailing Natal Tahun 2023/2024 dan 2024/2025

Kode Wilayah	Kecamatan	Murid					
		Negeri		Swasta		Jumlah	
		2023/ 2024	2024/ 2025	2023/ 2024	2024/ 2025	2023/ 2024	2024/ 2025
(1)	(2)	(3)	(4)	(5)	(6)	(7)	(8)
1202010	Batahan	-	-	463	452	463	452
1202011	Sinunukan	210	219	90	85	300	304
1202020	Batang Natal	284	292	285	281	569	573
1202021	Lingga Bayu	605	610	111	114	716	724
1202022	Ranto Baik	-	-	153	161	153	161
1202030	Kotanopan	-	-	695	682	695	682
1202031	Ulu Pungkut	-	-	67	62	67	62
1202032	Tambangan	-	-	632	620	632	620
1202033	Lembah Sorik Marapi	-	-	-	-	-	-
1202034	Puncak Sorik Marapi	-	-	173	170	173	170
1202040	Muara Sipongi	372	376	23	20	395	396
1202041	Pakantan	-	-	-	-	-	-
1202050	Panyabungan	1.148	1.159	1.656	1.652	2.804	2.811
1202051	Panyabungan Selatan	-	-	-	-	-	-
1202052	Panyabungan Barat	-	-	201	210	201	210
1202053	Panyabungan Utara	-	-	242	253	242	253
1202054	Panyabungan Timur	-	-	159	163	159	163
1202055	Huta Bargot	-	-	-	-	-	-
1202060	Natal	-	-	628	625	628	625
1202070	Muara Batang Gadis	-	-	213	219	213	219
1202080	Siabu	891	889	678	671	1.569	1.560
1202081	Bukit Malintang	-	-	249	242	249	242
1202082	Naga Juang	-	-	-	-	-	-
Mandailing Natal		3.510	3.545	6.718	6.682	10.228	10.227

Sumber : Kementerian Agama, EMIS, Data Semester Ganjil

Tabel 4.1.17. Jumlah Sekolah Menengah Atas (SMA) di Bawah Kementerian Pendidikan, Kebudayaan, Riset dan Teknologi Menurut Kecamatan di Kabupaten Mandailing Natal Tahun 2023/2024 dan 2024/2025

Kode Wilayah	Kecamatan	Sekolah					
		Negeri		Swasta		Jumlah	
		2023/ 2024	2024/ 2025	2023/ 2024	2024/ 2025	2023/ 2024	2024/ 2025
(1)	(2)	(3)	(4)	(5)	(6)	(7)	(8)
1202010	Batahan	1	1	-	-	1	1
1202011	Sinunukan	1	1	-	-	1	1
1202020	Batang Natal	1	1	-	-	1	1
1202021	Lingga Bayu	1	1	-	-	1	1
1202022	Ranto Baik	1	1	-	-	1	1
1202030	Kotanopan	1	1	-	-	1	1
1202031	Ulu Pungkut	-	-	-	-	-	-
1202032	Tambangan	1	1	-	-	1	1
1202033	Lembah Sorik Marapi	-	-	-	-	-	-
1202034	Puncak Sorik Marapi	-	-	-	-	-	-
1202040	Muara Sipongi	1	1	-	-	1	1
1202041	Pakantan	-	-	-	-	-	-
1202050	Panyabungan	3	3	2	2	5	5
1202051	Panyabungan Selatan	1	1	-	-	1	1
1202052	Panyabungan Barat	-	1	-	-	-	1
1202053	Panyabungan Utara	1	1	-	-	1	1
1202054	Panyabungan Timur	1	1	-	-	1	1
1202055	Huta Bargot	1	1	-	-	1	1
1202060	Natal	1	1	-	-	1	1
1202070	Muara Batang Gadis	2	2	-	-	2	2
1202080	Siabu	2	2	1	1	3	3
1202081	Bukit Malintang	-	-	-	-	-	-
1202082	Naga Juang	1	1	-	-	1	1
Mandailing Natal		21	22	3	3	24	25

Sumber : Kementerian Pendidikan, Kebudayaan, Riset, dan Teknologi, Data Semester Ganjil



Tabel 4.1.18. Jumlah Guru Sekolah Menengah Atas (SMA) di Bawah Kementerian Pendidikan, Kebudayaan, Riset dan Teknologi Menurut Kecamatan di Kabupaten Mandailing Natal Tahun 2023/2024 dan 2024/2025

Kode Wilayah	Kecamatan	Guru					
		Negeri		Swasta		Jumlah	
		2023/ 2024	2024/ 2025	2023/ 2024	2024/ 2025	2023/ 2024	2024/ 2025
(1)	(2)	(3)	(4)	(5)	(6)	(7)	(8)
1202010	Batahan	25	23	-	-	25	23
1202011	Sinunukan	42	56	-	-	42	56
1202020	Batang Natal	30	28	-	-	30	28
1202021	Lingga Bayu	37	32	-	-	37	32
1202022	Ranto Baik	36	34	-	-	36	34
1202030	Kotanopan	31	32	-	-	31	32
1202031	Ulu Pungkut	-	-	-	-	-	-
1202032	Tambangan	29	26	-	-	29	26
1202033	Lembah Sorik Marapi	-	-	-	-	-	-
1202034	Puncak Sorik Marapi	-	-	-	-	-	-
1202040	Muara Sipongi	34	34	-	-	34	34
1202041	Pakantan	-	-	-	-	-	-
1202050	Panyabungan	123	134	24	25	147	159
1202051	Panyabungan Selatan	29	29	-	-	29	29
1202052	Panyabungan Barat	-	13	-	-	-	13
1202053	Panyabungan Utara	42	37	-	-	42	37
1202054	Panyabungan Timur	22	25	-	-	22	25
1202055	Huta Bargot	28	29	-	-	28	29
1202060	Natal	41	41	-	-	41	41
1202070	Muara Batang Gadis	38	38	-	-	38	38
1202080	Siabu	87	82	9	7	96	89
1202081	Bukit Malintang	-	-	-	-	-	-
1202082	Naga Juang	19	18	-	-	19	18
Mandailing Natal		693	711	33	32	726	743

Sumber : Kementerian Pendidikan, Kebudayaan, Riset, dan Teknologi, Data Semester Ganjil

Tabel 4.1.19. Jumlah Murid Sekolah Menengah Atas (SMA) di Bawah Kementerian Pendidikan, Kebudayaan, Riset dan Teknologi Menurut Kecamatan di Kabupaten Mandailing Natal Tahun 2023/2024 dan 2024/2025

Kode Wilayah	Kecamatan	Murid					
		Negeri		Swasta		Jumlah	
		2023/ 2024	2024/ 2025	2023/ 2024	2024/ 2025	2023/ 2024	2024/ 2025
(1)	(2)	(3)	(4)	(5)	(6)	(7)	(8)
1202010	Batahan	270	294	-	-	270	294
1202011	Sinunukan	556	562	-	-	556	562
1202020	Batang Natal	414	388	-	-	414	388
1202021	Lingga Bayu	414	388	-	-	414	388
1202022	Ranto Baik	328	351	-	-	328	351
1202030	Kotanopan	272	320	-	-	272	320
1202031	Ulu Pungkut	-	-	-	-	-	-
1202032	Tambangan	213	189	-	-	213	189
1202033	Lembah Sorik Marapi	-	-	-	-	-	-
1202034	Puncak Sorik Marapi	-	-	-	-	-	-
1202040	Muara Sipongi	292	319	-	-	292	319
1202041	Pakantan	-	-	-	-	-	-
1202050	Panyabungan	1.906	1.875	195	182	2.101	2.057
1202051	Panyabungan Selatan	200	183	-	-	200	183
1202052	Panyabungan Barat	-	55	-	-	-	55
1202053	Panyabungan Utara	289	263	-	-	289	263
1202054	Panyabungan Timur	290	263	-	-	290	263
1202055	Huta Bargot	221	232	-	-	221	232
1202060	Natal	719	714	-	-	719	714
1202070	Muara Batang Gadis	497	487	-	-	497	487
1202080	Siabu	847	892	147	106	994	998
1202081	Bukit Malintang	-	-	-	-	-	-
1202082	Naga Juang	142	141	-	-	142	141
Mandailing Natal		7.870	7.916	342	288	8.212	8.204

Sumber : Kementerian Pendidikan, Kebudayaan, Riset, dan Teknologi, Data Semester Ganjil



Tabel 4.1.20. Jumlah Sekolah Menengah Kejuruan (SMK) di Bawah Kementerian Pendidikan, Kebudayaan, Riset dan Teknologi Menurut Kecamatan di Kabupaten Mandailing Natal Tahun 2023/2024 dan 2024/2025

Kode Wilayah	Kecamatan	Sekolah					
		Negeri		Swasta		Jumlah	
		2023/ 2024	2024/ 2025	2023/ 2024	2024/ 2025	2023/ 2024	2024/ 2025
(1)	(2)	(3)	(4)	(5)	(6)	(7)	(8)
1202010	Batahan	-	1	-	-	-	1
1202011	Sinunukan	1	1	1	1	2	2
1202020	Batang Natal	1	1	-	-	1	1
1202021	Lingga Bayu	-	-	-	-	-	-
1202022	Ranto Baik	-	-	-	-	-	-
1202030	Kotanopan	2	2	-	-	2	2
1202031	Ulu Pungkut	1	1	-	-	1	1
1202032	Tambangan	-	-	-	-	-	-
1202033	Lembah Sorik Marapi	1	1	-	-	1	1
1202034	Puncak Sorik Marapi	-	-	-	-	-	-
1202040	Muara Sipongi	-	-	-	-	-	-
1202041	Pakantan	-	-	-	-	-	-
1202050	Panyabungan	3	3	3	3	6	6
1202051	Panyabungan Selatan	-	-	-	-	-	-
1202052	Panyabungan Barat	-	-	-	-	-	-
1202053	Panyabungan Utara	-	-	-	-	-	-
1202054	Panyabungan Timur	-	-	-	-	-	-
1202055	Huta Bargot	-	-	-	-	-	-
1202060	Natal	1	1	-	-	1	1
1202070	Muara Batang Gadis	1	1	-	-	1	1
1202080	Siabu	1	1	4	4	5	5
1202081	Bukit Malintang	-	-	1	1	1	1
1202082	Naga Juang	-	-	-	-	-	-
Mandailing Natal		12	13	9	9	21	22

Sumber : Kementerian Pendidikan, Kebudayaan, Riset, dan Teknologi, Data Semester Ganjil



Tabel 4.1.21. Jumlah Guru Sekolah Menengah Kejuruan (SMK) di Bawah Kementerian Pendidikan, Kebudayaan, Riset dan Teknologi Menurut Kecamatan di Kabupaten Mandailing Natal Tahun 2023/2024 dan 2024/2025

Kode Wilayah	Kecamatan	Guru					
		Negeri		Swasta		Jumlah	
		2023/ 2024	2024/ 2025	2023/ 2024	2024/ 2025	2023/ 2024	2024/ 2025
(1)	(2)	(3)	(4)	(5)	(6)	(7)	(8)
1202010	Batahan	-	14	-	-	-	14
1202011	Sinunukan	33	35	12	15	45	50
1202020	Batang Natal	29	30	-	-	29	30
1202021	Lingga Bayu	-	-	-	-	-	-
1202022	Ranto Baik	-	-	-	-	-	-
1202030	Kotanopan	72	73	-	-	72	73
1202031	Ulu Pungkut	14	11	-	-	14	11
1202032	Tambangan	-	-	-	-	-	-
1202033	Lembah Sorik Marapi	41	37	-	-	41	37
1202034	Puncak Sorik Marapi	-	-	-	-	-	-
1202040	Muara Sipongi	-	-	-	-	-	-
1202041	Pakantan	-	-	-	-	-	-
1202050	Panyabungan	199	201	44	45	243	246
1202051	Panyabungan Selatan	-	-	-	-	-	-
1202052	Panyabungan Barat	-	-	-	-	-	-
1202053	Panyabungan Utara	-	-	-	-	-	-
1202054	Panyabungan Timur	-	-	-	-	-	-
1202055	Huta Bargot	-	-	-	-	-	-
1202060	Natal	33	36	-	-	33	36
1202070	Muara Batang Gadis	22	26	-	-	22	26
1202080	Siabu	35	38	54	50	89	88
1202081	Bukit Malintang	-	-	20	18	20	18
1202082	Naga Juang	-	-	-	-	-	-
Mandailing Natal		478	501	130	128	608	629

Sumber : Kementerian Pendidikan, Kebudayaan, Riset, dan Teknologi, Data Semester Ganjil

Catatan : Guru yang mengajar di 2 sekolah atau lebih dihitung di masing-masing sekolah. Jumlah Guru termasuk Kepala Sekolah dan Guru

Tabel 4.1.22. Jumlah Murid Sekolah Menengah Kejuruan (SMK) di Bawah Kementerian Pendidikan, Kebudayaan, Riset dan Teknologi Menurut Kecamatan di Kabupaten Mandailing Natal Tahun 2023/2024 dan 2024/2025

Kode Wilayah	Kecamatan	Murid					
		Negeri		Swasta		Jumlah	
		2023/ 2024	2024/ 2025	2023/ 2024	2024/ 2025	2023/ 2024	2024/ 2025
(1)	(2)	(3)	(4)	(5)	(6)	(7)	(8)
1202010	Batahan	-	56	-	-	-	56
1202011	Sinunukan	428	412	98	84	526	496
1202020	Batang Natal	439	415	-	-	439	415
1202021	Lingga Bayu	-	-	-	-	-	-
1202022	Ranto Baik	-	-	-	-	-	-
1202030	Kotanopan	803	759	-	-	803	759
1202031	Ulu Pungkut	71	43	-	-	71	43
1202032	Tambangan	-	-	-	-	-	-
1202033	Lembah Sorik Marapi	184	174	-	-	184	174
1202034	Puncak Sorik Marapi	-	-	-	-	-	-
1202040	Muara Sipongi	-	-	-	-	-	-
1202041	Pakantan	-	-	-	-	-	-
1202050	Panyabungan	2.332	2.077	366	342	2.698	2.419
1202051	Panyabungan Selatan	-	-	-	-	-	-
1202052	Panyabungan Barat	-	-	-	-	-	-
1202053	Panyabungan Utara	-	-	-	-	-	-
1202054	Panyabungan Timur	-	-	-	-	-	-
1202055	Huta Bargot	-	-	-	-	-	-
1202060	Natal	332	286	-	-	332	286
1202070	Muara Batang Gadis	206	202	-	-	206	202
1202080	Siabu	233	243	772	719	1.005	962
1202081	Bukit Malintang	-	-	375	327	375	327
1202082	Naga Juang	-	-	-	-	-	-
Mandailing Natal		5.028	4.667	1.611	1.472	6.639	6.139

Sumber : Kementerian Pendidikan, Kebudayaan, Riset, dan Teknologi, Data Semester Ganjil

Tabel 4.1.23. Jumlah Sekolah Madrasah Aliyah (MA) di Bawah Kementerian Agama Menurut Kecamatan di Kabupaten Mandailing Natal Tahun 2023/2024 dan 2024/2025

Kode Wilayah	Kecamatan	Sekolah					
		Negeri		Swasta		Jumlah	
		2023/ 2024	2024/ 2025	2023/ 2024	2024/ 2025	2023/ 2024	2024/ 2025
(1)	(2)	(3)	(4)	(5)	(6)	(7)	(8)
1202010	Batahan	-	-	2	2	2	2
1202011	Sinunukan	-	-	1	1	1	1
1202020	Batang Natal	1	1	1	1	2	2
1202021	Lingga Bayu	1	1	1	1	2	2
1202022	Ranto Baik	-	-	1	1	1	1
1202030	Kotanopan	-	-	4	4	4	4
1202031	Ulu Pungkut	-	-	1	1	1	1
1202032	Tambangan	-	-	1	1	1	1
1202033	Lembah Sorik Marapi	-	-	2	2	2	2
1202034	Puncak Sorik Marapi	-	-	-	-	-	-
1202040	Muara Sipongi	-	-	1	1	1	1
1202041	Pakantan	-	-	-	-	-	-
1202050	Panyabungan	1	1	4	4	5	5
1202051	Panyabungan Selatan	-	-	-	-	-	-
1202052	Panyabungan Barat	-	-	-	-	-	-
1202053	Panyabungan Utara	-	-	2	2	2	2
1202054	Panyabungan Timur	-	-	1	1	1	1
1202055	Huta Bargot	-	-	-	-	-	-
1202060	Natal	1	1	-	-	1	1
1202070	Muara Batang Gadis	-	-	-	-	-	-
1202080	Siabu	1	1	3	3	4	4
1202081	Bukit Malintang	-	-	1	1	1	1
1202082	Naga Juang	-	-	-	-	-	-
Mandailing Natal		5	5	26	26	31	31

Sumber : Kementerian Agama, EMIS, Data Semester Ganjil

Tabel 4.1.24. Jumlah Guru Madrasah Aliyah (MA) di Bawah Kementerian Agama Menurut Kecamatan di Kabupaten Mandailing Natal Tahun 2023/2024 dan 2024/2025

Kode Wilayah	Kecamatan	Guru					
		Negeri		Swasta		Jumlah	
		2023/ 2024	2024/ 2025	2023/ 2024	2024/ 2025	2023/ 2024	2024/ 2025
(1)	(2)	(3)	(4)	(5)	(6)	(7)	(8)
1202010	Batahan	-	-	38	38	38	38
1202011	Sinunukan	-	-	8	8	8	8
1202020	Batang Natal	37	36	17	15	54	51
1202021	Lingga Bayu	43	42	24	25	67	67
1202022	Ranto Baik	-	-	14	16	14	16
1202030	Kotanopan	-	-	63	63	63	63
1202031	Ulu Pungkut	-	-	14	14	14	14
1202032	Tambangan	-	-	25	25	25	25
1202033	Lembah Sorik Marapi	-	-	51	52	51	52
1202034	Puncak Sorik Marapi	-	-	-	-	-	-
1202040	Muara Sipongi	-	-	9	11	9	11
1202041	Pakantan	-	-	-	-	-	-
1202050	Panyabungan	104	107	83	81	187	188
1202051	Panyabungan Selatan	-	-	-	-	-	-
1202052	Panyabungan Barat	-	-	-	-	-	-
1202053	Panyabungan Utara	-	-	52	51	52	51
1202054	Panyabungan Timur	-	-	21	21	21	21
1202055	Huta Bargot	-	-	-	-	-	-
1202060	Natal	47	46	-	-	47	46
1202070	Muara Batang Gadis	-	-	-	-	-	-
1202080	Siabu	73	73	107	107	180	180
1202081	Bukit Malintang	-	-	32	32	32	32
1202082	Naga Juang	-	-	-	-	-	-
Mandailing Natal		284	290	626	645	910	935

Sumber : Kementerian Agama, EMIS, Data Semester Ganjil

Tabel 4.1.25. Jumlah Murid Madrasah Aliyah (MA) di Bawah Kementerian Agama Menurut Kecamatan di Kabupaten Mandailing Natal Tahun 2023/2024 dan 2024/2025

Kode Wilayah	Kecamatan	Murid					
		Negeri		Swasta		Jumlah	
		2023/ 2024	2024/ 2025	2023/ 2024	2024/ 2025	2023/ 2024	2024/ 2025
(1)	(2)	(3)	(4)	(5)	(6)	(7)	(8)
1202010	Batahan	-	-	128	120	128	120
1202011	Sinunukan	-	-	172	162	172	162
1202020	Batang Natal	342	345	101	113	443	458
1202021	Lingga Bayu	403	409	129	134	532	543
1202022	Ranto Baik	-	-	23	23	23	23
1202030	Kotanopan	-	-	408	407	408	407
1202031	Ulu Pungkut	-	-	42	40	42	40
1202032	Tambangan	-	-	475	471	475	471
1202033	Lembah Sorik Marapi	-	-	1.030	1.039	1.030	1.039
1202034	Puncak Sorik Marapi	-	-	-	-	-	-
1202040	Muara Sipongi	-	-	38	38	38	38
1202041	Pakantan	-	-	-	-	-	-
1202050	Panyabungan	1.210	1.210	974	974	2.184	2.184
1202051	Panyabungan Selatan	-	-	-	-	-	-
1202052	Panyabungan Barat	-	-	-	-	-	-
1202053	Panyabungan Utara	-	-	906	901	906	901
1202054	Panyabungan Timur	-	-	104	104	104	104
1202055	Huta Bargot	-	-	-	-	-	-
1202060	Natal	632	632	-	-	632	632
1202070	Muara Batang Gadis	-	-	-	-	-	-
1202080	Siabu	720	715	308	310	1.028	1.025
1202081	Bukit Malintang	-	-	238	233	238	233
1202082	Naga Juang	-	-	-	-	-	-
Mandailing Natal		3.307	3.311	5.076	5.069	8.383	8.380

Sumber : Kementerian Agama, EMIS, Data Semester Ganjil

Tabel 4.1.26. Jumlah Desa/Kelurahan yang Memiliki Fasilitas Sekolah Dasar (SD) Menurut Kecamatan di Kabupaten Mandailing Natal Tahun 2020, 2021, dan 2024

Kode Wilayah	Kecamatan	Sekolah Dasar (SD)		
		2020	2021	2024
(1)	(2)	(3)	(4)	(5)
1202010	Batahan	16	16	16
1202011	Sinunukan	13	13	13
1202020	Batang Natal	26	26	27
1202021	Lingga Bayu	18	18	18
1202022	Ranto Baek	13	13	13
1202030	Kotanopan	29	26	28
1202031	Ulu Pungkut	10	10	10
1202032	Tambangan	14	14	14
1202033	Lembah Sorik Marapi	9	9	9
1202034	Puncak Sorik Marapi	8	8	8
1202040	Muara Sipongi	13	13	13
1202041	Pakantan	4	4	4
1202050	Panyabungan	32	32	32
1202051	Panyabungan Selatan	10	10	10
1202052	Panyabungan Barat	9	9	9
1202053	Panyabungan Utara	11	11	12
1202054	Panyabungan Timur	11	11	11
1202055	Huta Bargot	6	6	7
1202060	Natal	24	24	24
1202070	Muara Batang Gadis	14	14	14
1202080	Siabu	24	24	24
1202081	Bukit Malintang	7	7	8
1202082	Naga Juang	4	2	4
Mandailing Natal		325	320	328

Sumber : Badan Pusat Statistik, Pendataan Potensi Desa (Podes)

Tabel 4.1.27. Jumlah Desa/Kelurahan yang Memiliki Fasilitas Sekolah Menengah Pertama (SMP) Menurut Kecamatan di Kabupaten Mandailing Natal Tahun 2020, 2021, dan 2024

Kode Wilayah	Kecamatan	Sekolah Menengah Pertama (SMP)		
		2020	2021	2024
(1)	(2)	(3)	(4)	(5)
1202010	Batahan	5	5	6
1202011	Sinunukan	4	4	6
1202020	Batang Natal	5	5	7
1202021	Lingga Bayu	4	4	4
1202022	Ranto Baik	3	3	3
1202030	Kotanopan	8	9	11
1202031	Ulu Pungkut	2	2	2
1202032	Tambangan	2	2	3
1202033	Lembah Sorik Marapi	1	1	2
1202034	Puncak Sorik Marapi	1	1	3
1202040	Muara Sipongi	3	3	5
1202041	Pakantan	1	1	1
1202050	Panyabungan	8	8	13
1202051	Panyabungan Selatan	1	1	1
1202052	Panyabungan Barat	2	2	3
1202053	Panyabungan Utara	2	2	4
1202054	Panyabungan Timur	2	2	2
1202055	Huta Bargot	1	1	1
1202060	Natal	10	10	12
1202070	Muara Batang Gadis	6	6	6
1202080	Siabu	8	8	12
1202081	Bukit Malintang	1	1	3
1202082	Naga Juang	1	1	1
Mandailing Natal		81	82	111

Sumber : Badan Pusat Statistik, Pendataan Potensi Desa (Podes)

Tabel 4.1.28. Jumlah Desa/Kelurahan yang Memiliki Fasilitas Sekolah Menengah Atas (SMA) Menurut Kecamatan di Kabupaten Mandailing Natal Tahun 2020, 2021, dan 2024

Kode Wilayah	Kecamatan	Sekolah Menengah Atas (SMA)		
		2020	2021	2024
(1)	(2)	(3)	(4)	(5)
1202010	Batahan	1	1	2
1202011	Sinunukan	1	1	1
1202020	Batang Natal	1	1	4
1202021	Lingga Bayu	1	1	2
1202022	Ranto Baik	1	1	2
1202030	Kotanopan	1	1	4
1202031	Ulu Pungkut	-	-	1
1202032	Tambangan	1	1	2
1202033	Lembah Sorik Marapi	-	-	2
1202034	Puncak Sorik Marapi	-	-	1
1202040	Muara Sipongi	1	1	1
1202041	Pakantan	-	-	-
1202050	Panyabungan	4	4	7
1202051	Panyabungan Selatan	1	1	1
1202052	Panyabungan Barat	1	1	1
1202053	Panyabungan Utara	1	1	3
1202054	Panyabungan Timur	1	1	2
1202055	Huta Bargot	1	1	1
1202060	Natal	1	1	2
1202070	Muara Batang Gadis	2	2	2
1202080	Siabu	2	2	6
1202081	Bukit Malintang	-	-	1
1202082	Naga Juang	1	1	1
Mandailing Natal		23	23	49

Sumber : Badan Pusat Statistik, Pendataan Potensi Desa (Podes)

Tabel 4.1.29. Jumlah Desa/Kelurahan yang Memiliki Fasilitas Sekolah Menengah Kejuruan (SMK) Menurut Kecamatan di Kabupaten Mandailing Natal Tahun 2020, 2021, dan 2024

Kode Wilayah	Kecamatan	Sekolah Menengah Kejuruan (SMK)		
		2020	2021	2024
(1)	(2)	(3)	(4)	(5)
1202010	Batahan	-	-	1
1202011	Sinunukan	2	2	2
1202020	Batang Natal	1	1	1
1202021	Lingga Bayu	-	-	-
1202022	Ranto Baik	-	-	-
1202030	Kotanopan	2	2	2
1202031	Ulu Pungkut	1	1	1
1202032	Tambangan	-	-	-
1202033	Lembah Sorik Marapi	1	1	1
1202034	Puncak Sorik Marapi	-	-	-
1202040	Muara Sipongi	-	-	-
1202041	Pakantan	-	-	-
1202050	Panyabungan	5	5	5
1202051	Panyabungan Selatan	-	-	-
1202052	Panyabungan Barat	-	-	-
1202053	Panyabungan Utara	1	1	-
1202054	Panyabungan Timur	-	-	-
1202055	Huta Bargot	-	-	-
1202060	Natal	1	1	1
1202070	Muara Batang Gadis	1	1	1
1202080	Siabu	4	4	4
1202081	Bukit Malintang	1	1	1
1202082	Naga Juang	-	-	-
Mandailing Natal		20	20	20

Sumber : Badan Pusat Statistik, Pendataan Potensi Desa (Podes)

Tabel 4.1.30. Jumlah Desa/Kelurahan yang Memiliki Fasilitas Perguruan Tinggi Menurut Kecamatan di Kabupaten Mandailing Natal Tahun 2020, 2021, dan 2024

Kode Wilayah	Kecamatan	Perguruan Tinggi		
		2020	2021	2024
(1)	(2)	(3)	(4)	(5)
1202010	Batahan	-	-	-
1202011	Sinunukan	-	-	-
1202020	Batang Natal	-	-	-
1202021	Lingga Bayu	-	-	-
1202022	Ranto Baek	-	-	-
1202030	Kotanopan	-	-	-
1202031	Ulu Pungkut	-	-	-
1202032	Tambangan	-	-	-
1202033	Lembah Sorik Marapi	-	-	-
1202034	Puncak Sorik Marapi	-	-	-
1202040	Muara Sipongi	-	-	-
1202041	Pakantan	-	-	-
1202050	Panyabungan	2	2	2
1202051	Panyabungan Selatan	-	-	-
1202052	Panyabungan Barat	1	1	1
1202053	Panyabungan Utara	1	1	1
1202054	Panyabungan Timur	-	-	-
1202055	Huta Bargot	-	-	-
1202060	Natal	-	-	-
1202070	Muara Batang Gadis	-	-	-
1202080	Siabu	-	-	-
1202081	Bukit Malintang	-	-	-
1202082	Naga Juang	-	-	-
Mandailing Natal		4	4	4

Sumber : Badan Pusat Statistik, Pendataan Potensi Desa (Podes)

Tabel 4.1.31. Jumlah Mahasiswa dan Dosen serta Rasio Dosen Terhadap Mahasiswa di Sekolah Tinggi Agama Islam (STAIN) Madina di Kabupaten Mandailing Natal Tahun 2013-2024

No.	Tahun	Dosen	Mahasiswa	Rasio
(1)	(2)	(3)	(4)	(5)
1	2013	69	1.295	1:19
2	2014	75	807	1:11
3	2015	76	906	1:12
4	2016	65	765	1:12
5	2017	47	914	1:19
6	2018	27	1.079	1:40
7	2019	142	1.453	1:10
8	2020	159	1.930	1:12
9	2021	205	2.356	1:11
10	2022	273	2.809	1:10
11	2023	339	3.070	1:9
12	2024	155	2.920	1:19

Sumber : Sekolah Tinggi Agama Islam Negeri Mandailing Natal

Catatan : Data Dosen termasuk Dosen Luar Biasa

Tabel 4.1.32. Angka Partisipasi Murni (APM) dan Angka Partisipasi Kasar (APK) di Kabupaten Mandailing Natal Tahun 2023 dan 2024

No.	Jenjang Pendidikan	Angka Partisipasi Murni (APM)		Angka Partisipasi Kasar (APK)	
		2023	2024	2023	2024
(1)	(2)	(3)	(4)	(4)	(5)
1	SD/MI	98,72	98,80	106,67	105,98
2	SMP/MTS	85,00	85,44	97,35	91,55
3	SMA/SMK/MA	62,54	69,30	85,14	78,92

Sumber : Badan Pusat Statistik, Survei Sosial Ekonomi Nasional

4.2. Kesehatan

Tabel 4.2.1. Jumlah Sarana Pelayanan Kesehatan Menurut Kecamatan di Kabupaten Mandailing Natal Tahun 2024

Kode Wilayah (1)	Kecamatan (2)	Satuan (3)	Jenis Pelayanan Kesehatan		
			Puskesmas (4)	Pustu (5)	Poskesdes (6)
1202010	Batahan	Unit	1	5	0
1202011	Sinunukan	Unit	1	2	0
1202020	Batang Natal	Unit	1	4	0
1202021	Lingga Bayu	Unit	1	1	0
1202022	Ranto Baek	Unit	1	1	0
1202030	Kotanopan	Unit	1	6	0
1202031	Ulu Pungkut	Unit	1	1	0
1202032	Tambangan	Unit	1	5	0
1202033	Lembah Sorik Marapi	Unit	1	2	0
1202034	Puncak Sorik Marapi	Unit	1	1	0
1202040	Muara Sipongi	Unit	1	3	0
1202041	Pakantan	Unit	1	0	0
1202050	Panyabungan	Unit	2	4	0
1202051	Panyabungan Selatan	Unit	1	1	0
1202052	Panyabungan Barat	Unit	1	2	0
1202053	Panyabungan Utara	Unit	1	2	0
1202054	Panyabungan Timur	Unit	1	2	0
1202055	Huta Bargot	Unit	1	2	0
1202060	Natal	Unit	2	1	0
1202070	Muara Batang Gadis	Unit	1	1	0
1202080	Siabu	Unit	2	5	0
1202081	Bukit Malintang	Unit	1	0	0
1202082	Naga Juang	Unit	1	1	0
Mandailing Natal		Unit	26	52	0

Sumber : Dinas Kesehatan Kabupaten Mandailing Natal

Tabel 4.2.2. Jumlah Puskesmas Keliling/Ambulance Menurut Kecamatan di Kabupaten Mandailing Natal Tahun 2024

Kode Wilayah	Kecamatan	Satuan	Puskesmas Keliling	Kondisi
(1)	(2)	(3)	(4)	(5)
1202010	Batahan	Unit	1	Baik
1202011	Sinunukan	Unit	1	Baik
1202020	Batang Natal	Unit	1	Baik
1202021	Lingga Bayu	Unit	1	Rusak Ringan
1202022	Ranto Baik	Unit	1	Baik
1202030	Kotanopan	Unit	1	Baik
1202031	Ulu Pungkut	Unit	0	-
1202032	Tambangan	Unit	0	-
1202033	Lembah Sorik Marapi	Unit	0	-
1202034	Puncak Sorik Marapi	Unit	1	Rusak Berat
1202040	Muara Sipongi	Unit	1	Baik
1202041	Pakantan	Unit	1	Baik
1202050	Panyabungan	Unit	1	Baik
1202051	Panyabungan Selatan	Unit	1	Rusak Berat
1202052	Panyabungan Barat	Unit	1	Baik
1202053	Panyabungan Utara	Unit	0	-
1202054	Panyabungan Timur	Unit	0	-
1202055	Huta Bargot	Unit	0	-
1202060	Natal	Unit	0	-
1202070	Muara Batang Gadis	Unit	1	Rusak Berat
1202080	Siabu	Unit	1	Rusak Berat
1202081	Bukit Malintang	Unit	0	-
1202082	Naga Juang	Unit	1	Rusak Berat
	PSC 119	Unit	6	Baik
Mandailing Natal		Unit	21	

Sumber : Dinas Kesehatan Kabupaten Mandailing Natal

Tabel 4.2.3. Jumlah Sarana dan Prasarana Pendukung Kefarmasian di Kabupaten Mandailing Natal Tahun 2024

No.	Kecamatan	Satuan	Jumlah
(1)	(2)	(3)	(4)
1	Gudang Farmasi	Unit	1
2	Mobil Box Obat Gudang Farmasi	Unit	1
Sarana dan Prasarana Pendukung Kefarmasian		Unit	2

Sumber : Dinas Kesehatan Kabupaten Mandailing Natal

Tabel 4.2.4. Jumlah Kunjungan Pasien Miskin di UPTD Kecamatan pada Pengelolaan Kapasitas JKN di Kabupaten Mandailing Natal Tahun 2023 dan 2024

Kode Wilayah (1)	Kecamatan (2)	Satuan (3)	Jumlah Kunjungan Pasien Miskin	
			2023 (4)	2024 (5)
1202010	Batahan	Orang	5.730	6.543
1202011	Sinunukan	Orang	3.200	3.795
1202020	Batang Natal	Orang	8.751	9.445
1202021	Lingga Bayu	Orang	6.231	6.826
1202022	Ranto Baik	Orang	22.577	22.863
1202030	Kotanopan	Orang	14.250	14.770
1202031	Ulu Pungkut	Orang	4.080	4.174
1202032	Tambangan	Orang	8.226	8.301
1202033	Lembah Sorik Marapi	Orang	4.211	4.315
1202034	Puncak Sorik Marapi	Orang	3.013	3.200
1202040	Muara Sipongi	Orang	4.365	4.495
1202041	Pakantan	Orang	4.112	4.364
1202050	Panyabungan	Orang	30.106	30.177
1202051	Panyabungan Selatan	Orang	8.750	9.443
1202052	Panyabungan Barat	Orang	5.323	5.540
1202053	Panyabungan Utara	Orang	12.920	13.191
1202054	Panyabungan Timur	Orang	9.520	9.731
1202055	Huta Bargot	Orang	8.915	8.923
1202060	Natal	Orang	5.452	5.500
1202070	Muara Batang Gadis	Orang	9.872	10.046
1202080	Siabu	Orang	47.951	48.640
1202081	Bukit Malintang	Orang	9.595	9.612
1202082	Naga Juang	Orang	4.422	4.461
Mandailing Natal		Orang	241.572	248.355

Sumber : Dinas Kesehatan Kabupaten Mandailing Natal

Tabel 4.2.5. Jumlah Penerima Manfaat PBI di Kabupaten Mandailing Natal Tahun 2024

No.	Bulan	Satuan	Jumlah Penerima Manfaat (PBI)	
			APBD Provinsi	APBN
(1)	(2)	(3)	(4)	(5)
1	Januari	Orang	139.128	208.916
2	Februari	Orang	139.102	208.563
3	Maret	Orang	139.775	208.428
4	April	Orang	141.327	207.871
5	Mei	Orang	140.840	207.744
6	Juni	Orang	141.019	207.469
7	Juli	Orang	140.805	207.247
8	Agustus	Orang	141.354	207.136
9	September	Orang	141.340	207.012
10	Oktober	Orang	141.594	207.147
11	November	Orang	141.986	206.381
12	Desember	Orang	150.749	202.485
		Orang	1.699.019	2.486.399

Sumber : Dinas Kesehatan Kabupaten Mandailing Natal

Tabel 4.2.6. Prevalensi Kekurangan Gizi (*Underweight*) pada Anak Balita Menurut Kecamatan di Kabupaten Mandailing Natal Tahun 2023 dan 2024

Kode Wilayah	Kecamatan	Satuan	Jumlah Balita Underweight	Jumlah Sasaran Balita
(1)	(2)	(3)	(4)	(5)
1202010	Batahan	Orang	0	1.622
1202011	Sinunukan	Orang	0	1.628
1202020	Batang Natal	Orang	1	1.668
1202021	Lingga Bayu	Orang	0	966
1202022	Ranto Baik	Orang	0	1.290
1202030	Kotanopan	Orang	0	1.814
1202031	Ulu Pungkut	Orang	1	337
1202032	Tambangan	Orang	0	534
1202033	Lembah Sorik Marapi	Orang	0	718
1202034	Puncak Sorik Marapi	Orang	2	697
1202040	Muara Sipongi	Orang	1	723
1202041	Pakantan	Orang	0	165
1202050	Panyabungan	Orang	0	8.030
1202051	Panyabungan Selatan	Orang	0	755
1202052	Panyabungan Barat	Orang	3	703
1202053	Panyabungan Utara	Orang	0	1.574
1202054	Panyabungan Timur	Orang	0	1.089
1202055	Huta Bargot	Orang	2	676
1202060	Natal	Orang	1	1.669
1202070	Muara Batang Gadis	Orang	0	950
1202080	Siabu	Orang	10	3.228
1202081	Bukit Malintang	Orang	2	766
1202082	Naga Juang	Orang	3	366
Mandailing Natal		Orang	26	31.968

Sumber : Dinas Kesehatan Kabupaten Mandailing Natal

Tabel 4.2.7. Angka Kematian Bayi (AKB) Menurut Kecamatan di Kabupaten Mandailing Natal Tahun 2023 dan 2024

Kode Wilayah	Kecamatan	Satuan	Jumlah Kasus Kematian Bayi	Jumlah Sasaran Hidup
(1)	(2)	(3)	(4)	(5)
1202010	Batahan	Orang	2	421
1202011	Sinunukan	Orang	0	361
1202020	Batang Natal	Orang	1	455
1202021	Lingga Bayu	Orang	0	297
1202022	Ranto Baik	Orang	0	240
1202030	Kotanopan	Orang	2	293
1202031	Ulu Pungkut	Orang	0	74
1202032	Tambangan	Orang	2	127
1202033	Lembah Sorik Marapi	Orang	0	175
1202034	Puncak Sorik Marapi	Orang	2	150
1202040	Muara Sipongi	Orang	2	261
1202041	Pakantan	Orang	0	23
1202050	Panyabungan	Orang	8	1.899
1202051	Panyabungan Selatan	Orang	0	133
1202052	Panyabungan Barat	Orang	1	155
1202053	Panyabungan Utara	Orang	3	233
1202054	Panyabungan Timur	Orang	0	184
1202055	Huta Bargot	Orang	2	126
1202060	Natal	Orang	0	375
1202070	Muara Batang Gadis	Orang	1	232
1202080	Siabu	Orang	1	1.189
1202081	Bukit Malintang	Orang	1	122
1202082	Naga Juang	Orang	0	83
Mandailing Natal		Orang	28	7.608
Angka Lahir Mati Per 1.000 kelahiran (dilaporkan)				3,7

Sumber : Dinas Kesehatan Kabupaten Mandailing Natal

Tabel 4.2.8. Angka Kematian Ibu (AKI) Menurut Kecamatan di Kabupaten Mandailing Natal Tahun 2023 dan 2024

Kode Wilayah	Kecamatan	Satuan	Jumlah Lahir Hidup	Jumlah Kematian Ibu Hamil	Jumlah Kematian Ibu Bersalin	Jumlah Kematian Ibu Nifas	Jumlah Kematian Ibu
(1)	(2)	(3)	(4)	(5)	(7)	(8)	(9)
1202010	Batahan	Orang	421	1	0	0	1
1202011	Sinunukan	Orang	361	0	0	0	0
1202020	Batang Natal	Orang	455	0	0	0	0
1202021	Lingga Bayu	Orang	297	0	0	0	0
1202022	Ranto Baik	Orang	240	1	0	0	1
1202030	Kotanopan	Orang	292	0	0	0	0
1202031	Ulu Pungkut	Orang	74	0	0	0	0
1202032	Tambangan	Orang	127	0	0	0	0
1202033	Lembah Sorik Marapi	Orang	175	0	0	0	0
1202034	Puncak Sorik Marapi	Orang	149	0	0	0	0
1202040	Muara Sipongi	Orang	261	0	0	0	0
1202041	Pakantan	Orang	23	0	0	0	0
1202050	Panyabungan	Orang	1.896	0	1	0	1
1202051	Panyabungan Selatan	Orang	132	0	0	0	0
1202052	Panyabungan Barat	Orang	154	0	0	0	0
1202053	Panyabungan Utara	Orang	233	0	0	0	0
1202054	Panyabungan Timur	Orang	184	0	0	0	0
1202055	Huta Bargot	Orang	126	0	0	0	0
1202060	Natal	Orang	374	0	0	1	1
1202070	Muara Batang Gadis	Orang	230	0	0	1	1
1202080	Siabu	Orang	1.188	0	0	1	1
1202081	Bukit Malintang	Orang	122	0	0	0	0
1202082	Naga Juang	Orang	83	0	0	0	0
Mandailing Natal		Orang	7.597	2	1	3	6
Angka Kematian Ibu (dilaporkan)							78,98

Sumber : Dinas Kesehatan Kabupaten Mandailing Natal

Tabel 4.2.9. Prevalensi Stunting (Pendek dan Sangat Pendek) pada Anak Baduta (Bawah Dua Tahun) Menurut Kecamatan di Kabupaten Mandailing Natal Tahun 2024

Kode Wilayah	Kecamatan	Satuan	Jumlah Balita Stunting	Jumlah Sasaran Baduta
(1)	(2)	(3)	(4)	(5)
1202010	Batahan	Orang	5	700
1202011	Sinunukan	Orang	5	701
1202020	Batang Natal	Orang	6	636
1202021	Lingga Bayu	Orang	10	640
1202022	Ranto Baik	Orang	5	435
1202030	Kotanopan	Orang	9	649
1202031	Ulu Pungkut	Orang	0	138
1202032	Tambangan	Orang	5	246
1202033	Lembah Sorik Marapi	Orang	3	293
1202034	Puncak Sorik Marapi	Orang	9	240
1202040	Muara Sipongi	Orang	6	363
1202041	Pakantan	Orang	11	60
1202050	Panyabungan	Orang	29	2.552
1202051	Panyabungan Selatan	Orang	6	306
1202052	Panyabungan Barat	Orang	2	248
1202053	Panyabungan Utara	Orang	16	535
1202054	Panyabungan Timur	Orang	14	385
1202055	Huta Bargot	Orang	9	263
1202060	Natal	Orang	18	664
1202070	Muara Batang Gadis	Orang	24	414
1202080	Siabu	Orang	35	1.258
1202081	Bukit Malintang	Orang	0	308
1202082	Naga Juang	Orang	4	158
Mandailing Natal		Orang	231	12.192

Sumber : Dinas Kesehatan Kabupaten Mandailing Natal

Tabel 4.2.10. Jumlah Dokter Umum dan Dokter Gigi Menurut Kecamatan di Kabupaten Mandailing Natal Tahun 2024

Kode Wilayah	Kecamatan	Satuan	Jumlah Dokter Umum	Jumlah Dokter Gigi	Jumlah
(1)	(2)	(3)	(4)	(5)	(6)
1202010	Batahan	Orang	4	1	5
1202011	Sinunukan	Orang	4	0	4
1202020	Batang Natal	Orang	3	1	4
1202021	Lingga Bayu	Orang	4	0	4
1202022	Ranto Baek	Orang	2	0	2
1202030	Kotanopan	Orang	6	1	7
1202031	Ulu Pungkut	Orang	2	1	3
1202032	Tambangan	Orang	1	1	2
1202033	Lembah Sorik Marapi	Orang	2	1	3
1202034	Puncak Sorik Marapi	Orang	3	0	3
1202040	Muara Sipongi	Orang	2	1	3
1202041	Pakantan	Orang	2	1	3
1202050	Panyabungan	Orang	24	7	31
1202051	Panyabungan Selatan	Orang	2	1	3
1202052	Panyabungan Barat	Orang	5	2	7
1202053	Panyabungan Utara	Orang	2	1	3
1202054	Panyabungan Timur	Orang	2	1	3
1202055	Huta Bargot	Orang	3	1	4
1202060	Natal	Orang	5	0	5
1202070	Muara Batang Gadis	Orang	3	1	4
1202080	Siabu	Orang	10	3	13
1202081	Bukit Malintang	Orang	3	1	4
1202082	Naga Juang	Orang	2	0	2
Mandailing Natal		Orang	96	26	122

Sumber : Dinas Kesehatan Kabupaten Mandailing Natal

Tabel 4.2.11. Jumlah Paramedis Menurut Kecamatan di Kabupaten Mandailing Natal Tahun 2024

Kode Wilayah	Kecamatan	Satuan	Perawat	Perawat Gigi	Bidan	Jumlah
(1)	(2)	(3)	(4)	(5)	(6)	(7)
1202010	Batahan	Orang	11	0	60	71
1202011	Sinunukan	Orang	20	1	43	64
1202020	Batang Natal	Orang	12	0	80	92
1202021	Lingga Bayu	Orang	20	0	60	80
1202022	Ranto Baik	Orang	20	0	46	66
1202030	Kotanopan	Orang	21	0	72	93
1202031	Ulu Pungkut	Orang	10	0	22	32
1202032	Tambangan	Orang	7	0	43	50
1202033	Lembah Sorik Marapi	Orang	9	0	33	42
1202034	Puncak Sorik Marapi	Orang	5	0	25	30
1202040	Muara Sipongi	Orang	16	0	33	49
1202041	Pakantan	Orang	10	0	11	21
1202050	Panyabungan	Orang	54	0	155	209
1202051	Panyabungan Selatan	Orang	16	0	48	64
1202052	Panyabungan Barat	Orang	10	0	32	42
1202053	Panyabungan Utara	Orang	25	1	52	78
1202054	Panyabungan Timur	Orang	16	0	40	56
1202055	Huta Bargot	Orang	11	1	49	61
1202060	Natal	Orang	8	0	56	64
1202070	Muara Batang Gadis	Orang	13	0	35	48
1202080	Siabu	Orang	66	2	143	211
1202081	Bukit Malintang	Orang	22	0	42	64
1202082	Naga Juang	Orang	9	1	25	35
Mandailing Natal		Orang	411	6	1.205	1.622

Sumber : Dinas Kesehatan Kabupaten Mandailing Natal

Tabel 4.2.12. Jumlah Bayi yang Pernah Mendapat Imunisasi Menurut Kecamatan di Kabupaten Mandailing Natal Tahun 2024

Kode Wilayah	Kecamatan	HB<7 Hari	BCG	DPT-HB3/DPT-HB-Hib3	Polio 4	Campak /MR	Imunisasi Dasar Lengkap
(1)	(2)	(3)	(4)	(5)	(6)	(7)	(8)
1202010	Batahan	179	258	347	428	397	293
1202011	Sinunukan	234	277	208	220	264	199
1202020	Batang Natal	192	234	266	259	367	320
1202021	Lingga Bayu	350	343	367	354	355	345
1202022	Ranto Baik	173	224	276	317	319	307
1202030	Kotanopan	332	360	391	372	423	406
1202031	Ulu Pungkut	59	76	64	69	81	75
1202032	Tambangan	73	104	122	124	151	130
1202033	Lembah Sorik Marapi	124	172	168	165	193	186
1202034	Puncak Sorik Marapi	132	138	119	121	144	119
1202040	Muara Sipongi	200	229	264	262	247	242
1202041	Pakantan	23	23	22	23	38	38
1202050	Panyabungan	631	540	819	872	1,147	1,093
1202051	Panyabungan Selatan	110	122	118	124	158	151
1202052	Panyabungan Barat	135	155	226	218	261	252
1202053	Panyabungan Utara	160	172	197	228	184	171
1202054	Panyabungan Timur	145	176	219	225	201	152
1202055	Huta Bargot	93	105	143	148	208	203
1202060	Natal	72	141	191	191	223	200
1202070	Muara Batang Gadis	317	402	476	535	506	436
1202080	Siabu	528	623	889	900	1,048	996
1202081	Bukit Malintang	123	143	156	163	165	143
1202082	Naga Juang	77	75	86	96	81	80
Mandailing Natal		4.462	5.092	6.134	6.414	7.161	6.537

Sumber : Dinas Kesehatan Kabupaten Mandailing Natal

Tabel 4.2.13. Jumlah Ibu Hamil, Melakukan Kunjungan K1, Melakukan Kunjungan K4, dan Mendapat Tablet Zat Besi (fe) Menurut Kecamatan di Kabupaten Mandailing Natal Tahun 2024

Kode Wilayah	Kecamatan	Jumlah Ibu Hamil	K1	K4	Zat Besi (Fe) 90 Tablet
(1)	(2)	(4)	(5)	(6)	(7)
1202010	Batahan	654	565	514	46
1202011	Sinunukan	488	440	346	36
1202020	Batang Natal	804	801	795	149
1202021	Lingga Bayu	496	431	363	153
1202022	Ranto Baik	397	353	297	282
1202030	Kotanopan	552	406	398	29
1202031	Ulu Pungkut	107	77	57	10
1202032	Tambangan	254	145	124	60
1202033	Lembah Sorik Marapi	334	220	192	72
1202034	Puncak Sorik Marapi	273	159	117	16
1202040	Muara Sipongi	345	345	331	54
1202041	Pakantan	54	38	30	1
1202050	Panyabungan	2.360	1.927	1.729	123
1202051	Panyabungan Selatan	252	180	167	40
1202052	Panyabungan Barat	296	230	192	56
1202053	Panyabungan Utara	366	241	229	18
1202054	Panyabungan Timur	292	184	158	66
1202055	Huta Bargot	230	145	138	9
1202060	Natal	803	600	509	27
1202070	Muara Batang Gadis	676	525	374	80
1202080	Siabu	1.332	1.327	1.306	66
1202081	Bukit Malintang	285	216	206	18
1202082	Naga Juang	157	84	75	7
Mandailing Natal		11.807	9.639	8.647	1.418

Sumber : Dinas Kesehatan Kabupaten Mandailing Natal

Tabel 4.2.14. Jumlah Kasus IMS, DBD, Diare, TB, dan Malaria Menurut Kecamatan di Kabupaten Mandailing Natal Tahun 2024

Kode Wilayah	Kecamatan	IMS	DBD	Diare	TB	Malaria Klinis	Malaria (+)
(1)	(2)	(3)	(4)	(5)	(6)	(7)	(8)
1202010	Batahan	0	0	306	29	110	0
1202011	Sinunukan	0	1	257	13	64	0
1202020	Batang Natal	0	0	93	29	59	0
1202021	Lingga Bayu	0	0	298	55	69	0
1202022	Ranto Baik	0	3	335	27	68	0
1202030	Kotanopan	0	13	409	65	85	0
1202031	Ulu Pungkut	0	0	139	8	44	0
1202032	Tambangan	0	4	195	25	50	0
1202033	Lembah Sorik Marapi	0	8	296	16	60	0
1202034	Puncak Sorik Marapi	0	3	199	7	55	0
1202040	Muara Sipongi	0	1	48	44	64	0
1202041	Pakantan	0	1	22	3	56	0
1202050	Panyabungan	1	70	1.986	161	172	0
1202051	Panyabungan Selatan	0	6	126	17	60	0
1202052	Panyabungan Barat	0	2	206	70	55	0
1202053	Panyabungan Utara	0	21	46	34	78	0
1202054	Panyabungan Timur	0	1	24	10	68	0
1202055	Huta Bargot	1	3	180	13	55	0
1202060	Natal	0	4	284	40	125	0
1202070	Muara Batang Gadis	0	0	17	16	60	0
1202080	Siabu	0	6	54	123	164	0
1202081	Bukit Malintang	0	8	328	96	56	0
1202082	Naga Juang	0	1	50	28	104	0
Mandailing Natal		2	156	5.898	929	1.781	0

Sumber : Dinas Kesehatan Kabupaten Mandailing Natal

Tabel 4.2.15. Jumlah Kasus 10 Penyakit Terbanyak di Kabupaten Mandailing Natal Tahun 2024

No.	Jenis Penyakit	Jumlah Kasus
(1)	(2)	(3)
1	Infeksi Akut Lain Pernafasan	33.298
2	Penyakit Darah Tinggi (Hipertensi)	18.826
3	Penyakit pada Sistem Otot dan Jaringan Pusat	12.259
4	Penyakit Kulit Karena Jamur	7.330
5	Scabies	5.680
6	Diare	4.959
7	TBC Paru BTA Positif	3.558
8	Tipoid	2.737
9	Disentri	1.282
10	Pneumonia	461
Total Kasus		90.390

Sumber : Dinas Kesehatan Kabupaten Mandailing Natal

4.3. Pemuda dan Olahraga

Tabel 4.3.1. Jumlah Lapangan Olahraga di Kabupaten Mandailing Natal Tahun 2024

No	Lapangan Olahraga	Satuan	Jumlah
(1)	(2)	(3)	(4)
1	Lapangan Futsal	Unit	11
2	Lapangan Bulutangkis	Unit	30
3	Lapangan Bola Volly	Unit	40
4	Lapangan Basket	Unit	20
5	Tenis Meja	Unit	50
6	Lapangan Atletik	Unit	1
7	Lapangan Lompat Jauh	Unit	1
Total Lapangan Olahraga		Unit	153

Sumber : Dinas Pemuda dan Olahraga Kabupaten Mandailing Natal

Catatan : Kepemilikan Lapangan adalah Sekolah, Masyarakat, dan Pribadi

Tabel 4.3.2. Jumlah Klub/Persatuan Olahraga di Kabupaten Mandailing Natal Tahun 2024

No	Lapangan Olahraga	Satuan	Jumlah
(1)	(2)	(3)	(4)
1	Sepakbola	Klub	64
2	Futsal	Klub	50
3	Silat	Klub	3
4	Volly	Klub	11
5	Badminton	Klub	8
Mandailing Natal		Klub	143

Sumber : Dinas Pemuda dan Olahraga Kabupaten Mandailing Natal

Tabel 4.3.3. Organisasi Olahraga di Kabupaten Mandailing Natal Tahun 2024

No	Organisasi
(1)	(2)
1	KONI (Komite Olahraga Nasional Indonesia)
2	NPC (Komite Paralimpiade Nasional)

Sumber : Dinas Pemuda dan Olahraga Kabupaten Mandailing Natal

4.4. Pemberdayaan Masyarakat Desa

Tabel 4.4.1. Jumlah Kepala Desa dan Perangkat Desa Menurut Kecamatan di Kabupaten Mandailing Natal Tahun 2024

Kode Wilayah	Kecamatan	Kades	Sekdes	Kaur	Kasi	Kadus	Jumlah
(1)	(2)	(3)	(4)	(5)	(6)	(7)	(8)
1202010	Batahan	17	17	43	39	0	116
1202011	Sinunukan	14	14	0	0	0	28
1202020	Batang Natal	30	30	48	50	0	158
1202021	Lingga Bayu	17	17	34	36	0	104
1202022	Ranto Baik	18	18	6	5	0	47
1202030	Kotanopan	34	34	61	59	0	188
1202031	Ulu Pungkut	12	12	38	6	0	68
1202032	Tambangan	19	19	17	16	0	71
1202033	Lembah Sorik Marapi	8	8	11	9	0	36
1202034	Puncak Sorik Marapi	11	11	27	31	0	80
1202040	Muara Sipongi	15	15	23	16	0	69
1202041	Pakantan	8	8	16	7	0	39
1202050	Panyabungan	30	30	47	55	0	162
1202051	Panyabungan Selatan	10	10	20	25	0	65
1202052	Panyabungan Barat	9	9	0	0	0	18
1202053	Panyabungan Utara	11	11	21	23	0	66
1202054	Panyabungan Timur	14	14	7	8	0	43
1202055	Huta Bargot	14	14	25	29	0	82
1202060	Natal	28	28	45	45	0	146
1202070	Muara Batang Gadis	14	14	18	14	0	60
1202080	Siabu	26	26	48	44	0	144
1202081	Bukit Malintang	11	11	20	20	0	62
1202082	Naga Juang	7	7	12	13	0	39
Mandailing Natal		377	377	587	550	0	1.891

Sumber : Dinas Pemberdayaan Masyarakat dan Desa Kabupaten Mandailing Natal

Tabel 4.4.2. Jumlah Kelompok Binaan PKK Menurut Kecamatan di Kabupaten Mandailing Natal Tahun 2024

Kode Wilayah	Kecamatan	Jumlah PKK (Orang)	Jumlah Kelompok Binaan
(1)	(2)	(3)	(4)
1202010	Batahan	17	0
1202011	Sinunukan	14	1
1202020	Batang Natal	30	1
1202021	Lingga Bayu	17	0
1202022	Ranto Baik	18	0
1202030	Kotanopan	34	1
1202031	Ulu Pungkut	12	0
1202032	Tambangan	19	1
1202033	Lembah Sorik Marapi	8	0
1202034	Puncak Sorik Marapi	11	0
1202040	Muara Sipongi	15	0
1202041	Pakantan	8	0
1202050	Panyabungan	30	2
1202051	Panyabungan Selatan	10	0
1202052	Panyabungan Barat	9	0
1202053	Panyabungan Utara	11	0
1202054	Panyabungan Timur	14	0
1202055	Huta Bargot	14	0
1202060	Natal	28	1
1202070	Muara Batang Gadis	14	0
1202080	Siabu	26	1
1202081	Bukit Malintang	11	1
1202082	Naga Juang	7	1
Mandailing Natal		377	10

Sumber : Dinas Pemberdayaan Masyarakat dan Desa Kabupaten Mandailing Natal

Tabel 4.4.3. Jumlah Pemilihan Kepala Desa (PILKADES) Menurut Kecamatan di Kabupaten Mandailing Natal Tahun 2023 dan 2024

Kode Wilayah (1)	Kecamatan (2)	Satuan (3)	Tahun	
			2023 (4)	2024 (5)
1202010	Batahan	Desa	10	0
1202011	Sinunukan	Desa	11	0
1202020	Batang Natal	Desa	15	0
1202021	Lingga Bayu	Desa	10	0
1202022	Ranto Baik	Desa	10	0
1202030	Kotanopan	Desa	24	0
1202031	Ulu Pungkut	Desa	11	0
1202032	Tambangan	Desa	11	0
1202033	Lembah Sorik Marapi	Desa	6	0
1202034	Puncak Sorik Marapi	Desa	6	0
1202040	Muara Sipongi	Desa	11	0
1202041	Pakantan	Desa	5	0
1202050	Panyabungan	Desa	24	0
1202051	Panyabungan Selatan	Desa	8	0
1202052	Panyabungan Barat	Desa	5	0
1202053	Panyabungan Utara	Desa	10	0
1202054	Panyabungan Timur	Desa	13	0
1202055	Huta Bargot	Desa	7	0
1202060	Natal	Desa	20	0
1202070	Muara Batang Gadis	Desa	11	0
1202080	Siabu	Desa	16	0
1202081	Bukit Malintang	Desa	7	0
1202082	Naga Juang	Desa	5	0
Mandailing Natal		Desa	256	0

Sumber : Dinas Pemberdayaan Masyarakat dan Desa Kabupaten Mandailing Natal

Tabel 4.4.4. Jumlah Pagu Dana Desa Menurut Kecamatan di Kabupaten Mandailing Natal Tahun 2024

Kode Wilayah	Kecamatan	Tahun		
		Pagu	Dana Tambahan	Jumlah
(1)	(2)	(3)	(4)	(5)
1202010	Batahan	12.801.022.000	361.290.000	13.162.312.000
1202011	Sinunukan	10.191.035.000	1.565.590.000	11.756.625.000
1202020	Batang Natal	24.245.097.000	240.860.000	24.485.957.000
1202021	Lingga Bayu	13.694.987.000	602.150.000	14.297.137.000
1202022	Ranto Baik	13.990.042.000	0	13.990.042.000
1202030	Kotanopan	24.684.578.000	120.430.000	24.805.008.000
1202031	Ulu Pungkut	8.374.861.000	0	8.374.861.000
1202032	Tambangan	14.098.136.000	1.445.160.000	15.543.296.000
1202033	Lembah Sorik Marapi	6.293.983.000	361.290.000	6.655.273.000
1202034	Puncak Sorik Marapi	7.918.461.000	0	7.918.461.000
1202040	Muara Sipongi	11.333.083.000	963.440.000	12.296.523.000
1202041	Pakantan	5.380.964.000	0	5.380.964.000
1202050	Panyabungan	26.795.393.000	481.720.000	27.277.113.000
1202051	Panyabungan Selatan	7.677.751.000	0	7.677.751.000
1202052	Panyabungan Barat	6.430.510.000	963.440.000	7.393.950.000
1202053	Panyabungan Utara	9.596.952.000	120.430.000	9.717.382.000
1202054	Panyabungan Timur	13.156.178.000	0	13.156.178.000
1202055	Huta Bargot	10.078.287.000	0	10.078.287.000
1202060	Natal	24.387.324.000	843.010.000	25.230.334.000
1202070	Muara Batang Gadis	13.027.211.000	120.430.000	13.147.641.000
1202080	Siabu	20.866.112.000	120.430.000	20.986.542.000
1202081	Bukit Malintang	5.355.438.000	240.860.000	5.596.298.000
1202082	Naga Juang	5.355.438.000	240.860.000	5.596.298.000
Mandailing Natal		298.743.368.000	8.670.960.000	307.414.328.000

Sumber : Dinas Pemberdayaan Masyarakat dan Desa Kabupaten Mandailing Natal

BAB V

INFRASTRUKTUR DAN LINGKUNGAN

Bab ini memberikan gambaran mengenai infrastruktur dan lingkungan di Kabupaten Mandailing Natal yang terdiri dari 4 sub-bab meliputi Pekerjaan Umum dan Tata Ruang, Perumahan dan Kawasan permukiman, Komunikasi dan Informatika, dan Lingkungan Hidup. Adapun berikut merupakan ringkasan eksekutif mengenai bab ini.

1. Pekerjaan Umum dan Tata Ruang

Data Pekerjaan Umum dan Tata Ruang berasal dari Dinas Pekerjaan Umum dan Penataan Ruang. Panjang jalan keseluruhan di Kabupaten Mandailing Natal 2307 Km yang terdiri dari Jalan Nasional 285 km, Jalan Provinsi 175 km, dan Jalan Kabupaten 1.848 km. Kondisi jalan kabupaten 251,19 km keadaan baik, 883,63 km sedang, 69,74 km rusak dan 643,92 km rusak berat. Panjang jalan menurut jenisnya di Kabupaten Mandailing Natal tahun 2024, hotmix 293,66 km, lapen 67,62 km dan pembukaan jalan 147,81 km. Jumlah jembatan di Kabupaten Mandailing Natal 288 unit dan panjang irigasi 61.100 m.

2. Perumahan dan Kawasan Permukiman

Data perumahan dan kawasan permukiman berasal dari Dinas Perumahan Rakyat dan Kawasan Permukiman serta Pertanahan Kabupaten Mandailing Natal. Jumlah rumah tidak layak huni yang menjadi layak huni sampai dengan tahun 2024 sebanyak 253 unit. Rumah tinggal berakses sanitasi di Kabupaten Mandailing Natal sebanyak 58,14%.

3. Komunikasi dan Informatika

Data komunikasi dan informatika berasal dari Dinas Komunikasi dan Informatika. Daerah *blank spot* atau wilayah/area yang tidak terjangkau oleh sinyal komunikasi, baik itu jaringan telepon, internet, atau sinyal lainnya di Kabupaten Mandailing Natal sebanyak 52 lokasi yang tersebar di 14 kecamatan.

4. Lingkungan Hidup.

Data Lingkungan Hidup berasal dari Dinas Lingkungan Hidup Kabupaten Mandailing Natal. Kondisi lingkungan hidup di Kabupaten Mandailing Natal sebagai berikut: Indeks Kualitas Air 58,08 (sedang), Indeks Kualitas Udara 95,61 (baik), Indeks Tutupan Lahan 66,61 (sangat baik) dan Indeks Lingkungan Hidup 75,20 (baik). Sarana pengelolaan sampah ada 13 unit yang terdiri dari 4 Amroll Truck dan 9 Kontainer Sampah. Dokumen yang mendapat persetujuan pada tahun 2024 ada 5 dokumen yaitu 3 dokumen UKL/UPL dan 2 dokumen DPLH. Dinas Lingkungan Hidup Kabupaten Mandailing Natal juga memiliki alat laboratorium untuk mengukur kualitas air yang portable sebanyak 8 paket dimana 5 diantaranya dalam keadaan rusak dan 3 paket keadaan baik.





5.1. Pekerjaan Umum dan Tata Ruang

Tabel 5.1.1. Kondisi Umum Jaringan Infrastruktur Kewilayahan Menurut Kecamatan di Kabupaten Mandailing Natal Tahun 2024

No.	Uraian	Satuan	Panjang
(1)	(2)	(3)	(4)
1	Panjang jalan keseluruhan	Km	2.307.01
2	Jumlah jembatan	Unit	288
3	Panjang irigasi keseluruhan	Meter	61.100

Sumber : Dinas Pekerjaan Umum dan Penataan Ruang Kabupaten Mandailing Natal

Tabel 5.1.2. Panjang Jalan Menurut Status Jalan di Kabupaten Mandailing Natal Tahun 2024

No.	Status Jalan	Kondisi Tahun 2024	
		Panjang	Satuan
(1)	(2)	(3)	(4)
1	Jalan Nasional	285	Km
2	Jalan Propinsi	173	Km
3	Jalan Kabupaten	1.848	Km
Total Panjang Jalan		2.307	Km

Sumber : Dinas Pekerjaan Umum dan Penataan Ruang Kabupaten Mandailing Natal

Tabel 5.1.3. Panjang Jalan Menurut Jenis Jalan di Kabupaten Mandailing Natal Tahun 2024

No.	Jenis Jalan	Kondisi Tahun 2024	
		Panjang	Satuan
(1)	(2)	(3)	(4)
1	Hotmix	293,66	Km
2	Lapen	67,62	Km
3	Pembukaan Jalan (permukaan tanah)	147,81	Km
Total Panjang Jalan		509,09	Km

Sumber : Dinas Pekerjaan Umum dan Penataan Ruang Kabupaten Mandailing Natal

Tabel 5.1.4. Panjang Jalan Menurut Kondisi Jalan di Kabupaten Mandailing Natal Tahun 2024

No.	Jenis Jalan		Kondisi Tahun 2024	
			Panjang	Satuan
(1)	(2)	(3)	(4)	(5)
1	Jalan Kabupaten	Baik	251,19	Km
		Sedang	883,63	Km
		Rusak	69,74	Km
		Rusak Berat	643,92	Km
2	Jalan Provinsi	Baik	...	Km
		Sedang	...	Km
		Rusak	...	Km
		Rusak Berat	...	Km
3	Jalan Nasional	Baik	...	Km
		Sedang	...	Km
		Rusak	...	Km
		Rusak Berat	...	Km
Total			1.848,48	Km

Sumber : Dinas Pekerjaan Umum dan Penataan Ruang Kabupaten Mandailing Natal

5.2. Perumahan dan Kawasan Permukiman

Tabel 5.2.1. Jumlah Rumah Tidak Layak Huni menjadi Rumah Layak Huni Menurut Kecamatan di Kabupaten Mandailing Natal s.d. Tahun 2024

Kode Wilayah	Kecamatan	Jumlah Rumah Layak Huni (Unit)
(1)	(2)	(3)
1202010	Batahan	0
1202011	Sinunukan	0
1202020	Batang Natal	0
1202021	Lingga Bayu	2
1202022	Ranto Baik	0
1202030	Kotanopan	16
1202031	Ulu Pungkut	0
1202032	Tambangan	2
1202033	Lembah Sorik Marapi	0
1202034	Puncak Sorik Marapi	0
1202040	Muara Sipongi	0
1202041	Pakantan	0
1202050	Panyabungan	178
1202051	Panyabungan Selatan	1
1202052	Panyabungan Barat	5
1202053	Panyabungan Utara	1
1202054	Panyabungan Timur	0
1202055	Huta Bargot	0
1202060	Natal	5
1202070	Muara Batang Gadis	0
1202080	Siabu	40
1202081	Bukit Malintang	0
1202082	Naga Juang	3
Mandailing Natal		253

Sumber : Dinas Perumahan dan Kawasan Permukiman Serta Pertanahan Kabupaten Mandailing Natal

Tabel 5.2.2. Jumlah dan Persentase Rumah Tinggal Berakses Sanitasi Menurut Kecamatan di Kabupaten Mandailing Natal Tahun 2024

Kode Wilayah	Kecamatan	Jumlah Rumah Tinggal (unit)	Jumlah Rumah Tinggal Berakses Sanitasi (unit)	Persentase (%)
(1)	(2)	(3)	(4)	(5)
1202010	Batahan	5.798	4.616	79,61%
1202011	Sinunukan	5.386	5.386	100,00%
1202020	Batang Natal	6.283	3.166	50,39%
1202021	Lingga Bayu	26.017	12.695	48,80%
1202022	Ranto Baik	3.274	1.996	60,97%
1202030	Kotanopan	7.506	6.462	86,09%
1202031	Ulu Pungkut	1.265	556	43,95%
1202032	Tambangan	2.938	1.997	67,97%
1202033	Lembah Sorik Marapi	2.568	1.347	52,45%
1202034	Puncak Sorik Marapi	2.170	2.091	96,36%
1202040	Muara Sipongi	3.274	2.458	75,08%
1202041	Pakantan	701	382	54,49%
1202050	Panyabungan	30.295	14.107	46,57%
1202051	Panyabungan Selatan	2.831	1.748	61,74%
1202052	Panyabungan Barat	2.556	884	34,59%
1202053	Panyabungan Utara	6.079	5.128	84,36%
1202054	Panyabungan Timur	3.150	1.922	61,02%
1202055	Huta Bargot	2.378	601	25,27%
1202060	Natal	7.461	5.075	68,02%
1202070	Muara Batang Gadis	4.250	1.680	39,53%
1202080	Siabu	13.858	5.773	41,66%
1202081	Bukit Malintang	3.366	2.977	88,44%
1202082	Naga Juang	1.345	1.106	82,23%
Mandailing Natal		144.749	84.153	58,14%

Sumber : Dinas Perumahan dan Kawasan Permukiman Serta Pertanahan Kabupaten Mandailing Natal

5.3. Komunikasi dan Informatika

Tabel 5.3.1. Data Blank Spot Menurut Kecamatan dan Kelurahan/Desa di Kabupaten Mandailing Natal Tahun 2024

No	Kecamatan	Kelurahan /Desa	Latitude	Longitude	Kawasan Hutan
(1)	(2)	(3)	(4)	(5)	(6)
1	Batahan	Muara Pertemuan	0.397967	99.217617	Tidak
2	Batahan	Sinunukan VI	0.4108721	99.2029584	Tidak
3	Batahan	Batahan IV	0.374150	99.264617	Tidak
4	Batahan	Pulau Tamang	0.368163	99.105568	Ya
5	Batang Natal	Aek Holbung	0.709524	99.4126612	Ya
6	Batang Natal	Aek Nabara	0.590015	99.411269	Ya
7	Lingga Bayu	Lancat	0.572410	99.259943	Tidak
8	Lingga Bayu	Pangkalan	0.596945	99.231079	Tidak
9	Ranto Baik	Dua Sepakat	0.557996	99.347736	Tidak
10	Ranto Baik	Gonting	0.510191	99.313526	Tidak
11	Ranto Baik	Lubuk Kanchah	0.51801	99.333681	Tidak
12	Ranto Baik	Ranto Panjang	0.484236	99.29128	Tidak
13	Kotanopan	Muara Botung	0.6452333	99.80975	Tidak
14	Kotanopan	Batahan	0.575046	99.640851	Tidak
15	Kotanopan	Pagar Gunung	0.605548	99.662427	Tidak
16	Kotanopan	Usor Tulang	0.64925	99.78785	Tidak
17	Kotanopan	Sibio Bio	0.619410	99.684698	Tidak
18	Kotanopan	Simpang Tolang Julu	0.642222	99.680234	Tidak
19	Kotanopan	Patialo	0.686136	99.797045	Tidak
20	Kotanopan	Ujung Marisi	0.637826	99.685741	Tidak
21	Kotanopan	Muara Potan	0.674353	99.739212	Tidak
22	Kotanopan	Botung	0.6464833	99.81825	Tidak
23	Ulu Pungkut	Huta Rimbaru UP	0.616900	99.762000	Tidak
24	Ulu Pungkut	Patahajang	0.5856833	99.74605	Tidak
25	Ulu Pungkut	Simpang Duhu Dolok	0.515772	99.694535	Ya
26	Ulu Pungkut	Simpang Pining	0.5632167	99.7229667	Ya
27	Ulu Pungkut	Tolang	0.602500	99.747000	Tidak

No	Kecamatan	Kelurahan /Desa	Latitude	Longitude	Kawasan Hutan
(1)	(2)	(3)	(4)	(5)	(6)
28	Tambangan	Tambangan Tonga	0.72705	99.6534667	Tidak
29	Tambangan	Rao-Rao Lombang	0.708230	99.687594	Tidak
30	Tambangan	Pastap	0.6701667	99.6471	Tidak
31	Tambangan	Pastap Julu	0.6466667	99.6351833	Tidak
32	Lembah Sorik Marapi	Pangkat	0.743901	99.618856	Tidak
33	Puncak Sorik Marapi	Huta Baringin Julu	0.57894358	99.55476997	Ya
34	Muara Sipongi	Aek Botung	0.622223	99.836072	Tidak
35	Muara Sipongi	Bandar Panjang Tuo	0.609341	99.844044	Tidak
36	Muara Sipongi	Limau Manis	0.5898167	99.93465	Tidak
37	Muara Sipongi	Sibinail	0.662272	99.894832	Tidak
38	Muara Sipongi	Tamiang Mudo	0.679558	99.861414	Tidak
39	Muara Sipongi	Ranjo Batu	0.610326	99.906035	Tidak
40	Pakantan	Silogun	0.539421	99.950122	Tidak
41	Panyabungan	Aek Mata	0.8479833	99.6136833	Ya
42	Panyabungan	Siobon Jae	0.86641544	99.61289136	Ya
43	Panyabungan	Siobon Julu	0.8628833	99.6228333	Ya
44	Panyabungan	Sopo Batu	0.8835667	99.6032833	Ya
45	Panyabungan Timur	Aek Nabara	0.816335	99.804721	Ya
46	Panyabungan Timur	Hutabangun	0.7594578	99.7120949	Tidak
47	Panyabungan Timur	Huta Tinggi	0.756864	99.731673	Tidak
48	Panyabungan Timur	Sirangkap	0.7486484	99.7084531	Tidak
49	Panyabungan Timur	Pardomuan	0.770501	99.687001	Tidak
50	Panyabungan Timur	Banjar Lancat	0.7258434	99.7838774	Tidak
51	Muara Batang Gadis	Salebaru	0.822113	99.121058	Ya
52	Muara Batang Gadis	Tagilang Julu	0.895563	99.164671	Ya

Sumber : Dinas Komunikasi dan Informatika Kabupaten Mandailing Natal

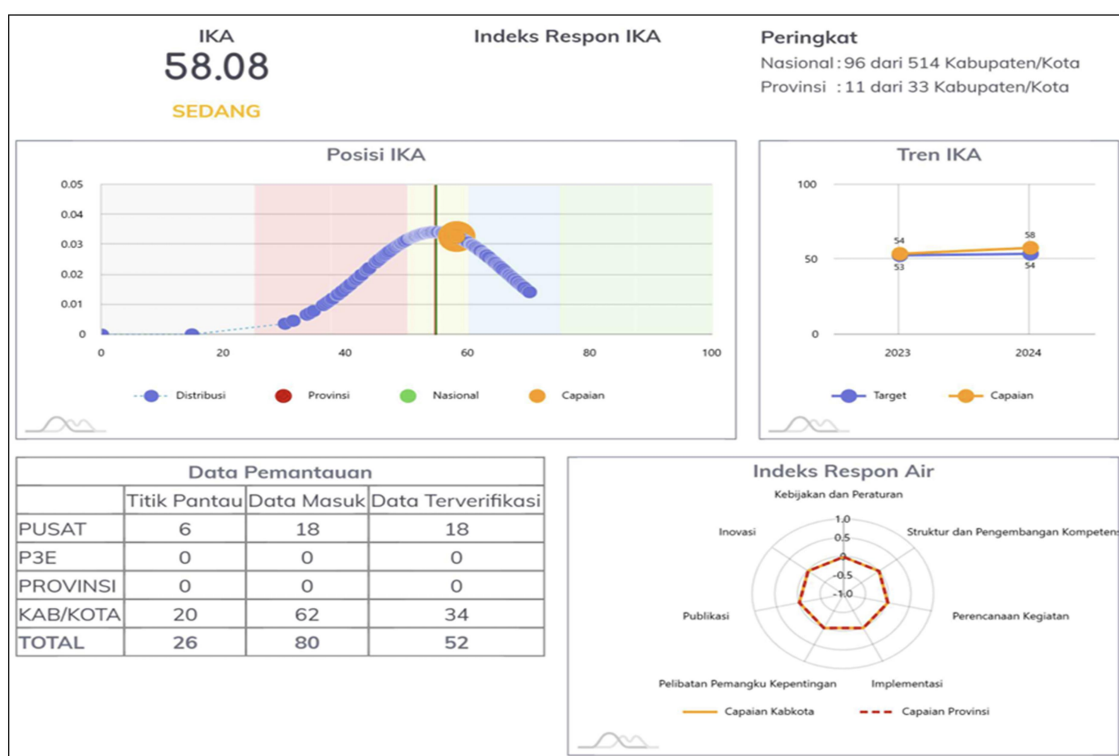


5.4. Lingkungan Hidup

Tabel 5.4.1. Indeks Kualitas Lingkungan Hidup di Kabupaten Mandailing Natal Tahun 2024

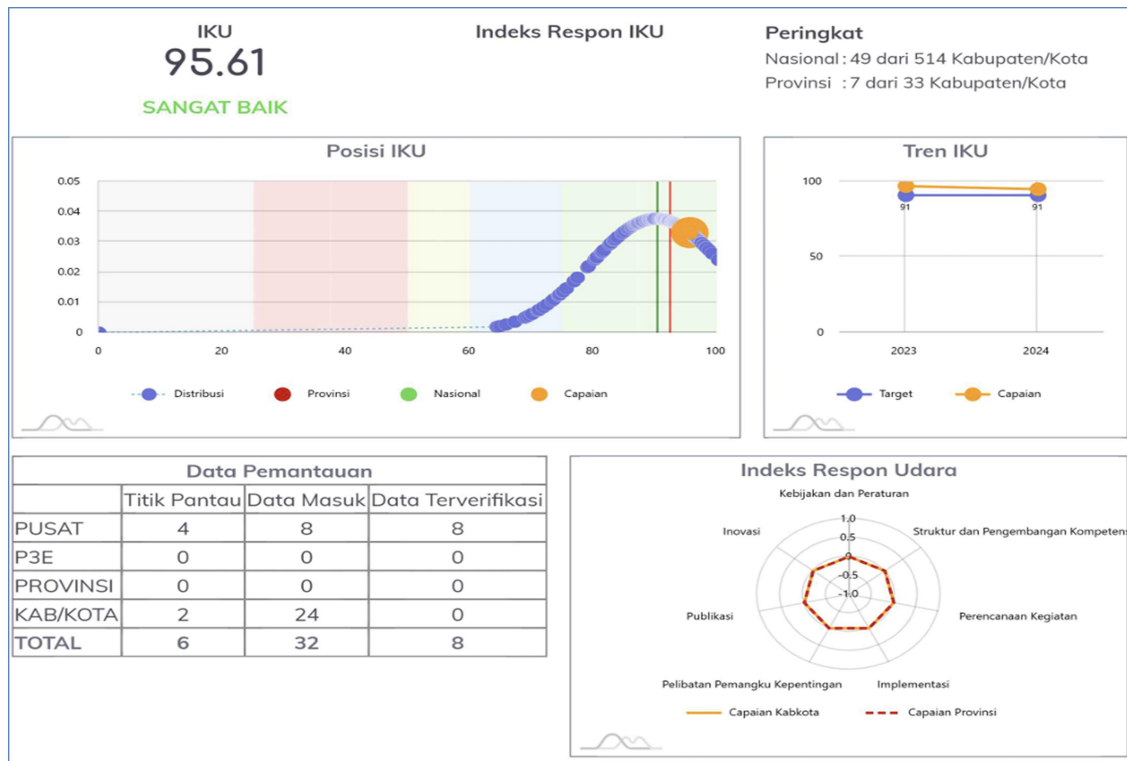
No.	Uraian	Nilai Indeks	Kategori
(1)	(2)	(3)	(4)
1	Indeks Kualitas Air	58.08	Sedang
2	Indeks Kualitas Udara	95,61	Sangat Baik
3	Indeks Kualitas Tutupan Lahan	66,88	Sedang
4	Indeks Kualitas Lingkungan Hidup	75,20	Baik

Sumber : Dinas Lingkungan Hidup Kabupaten Mandailing Natal

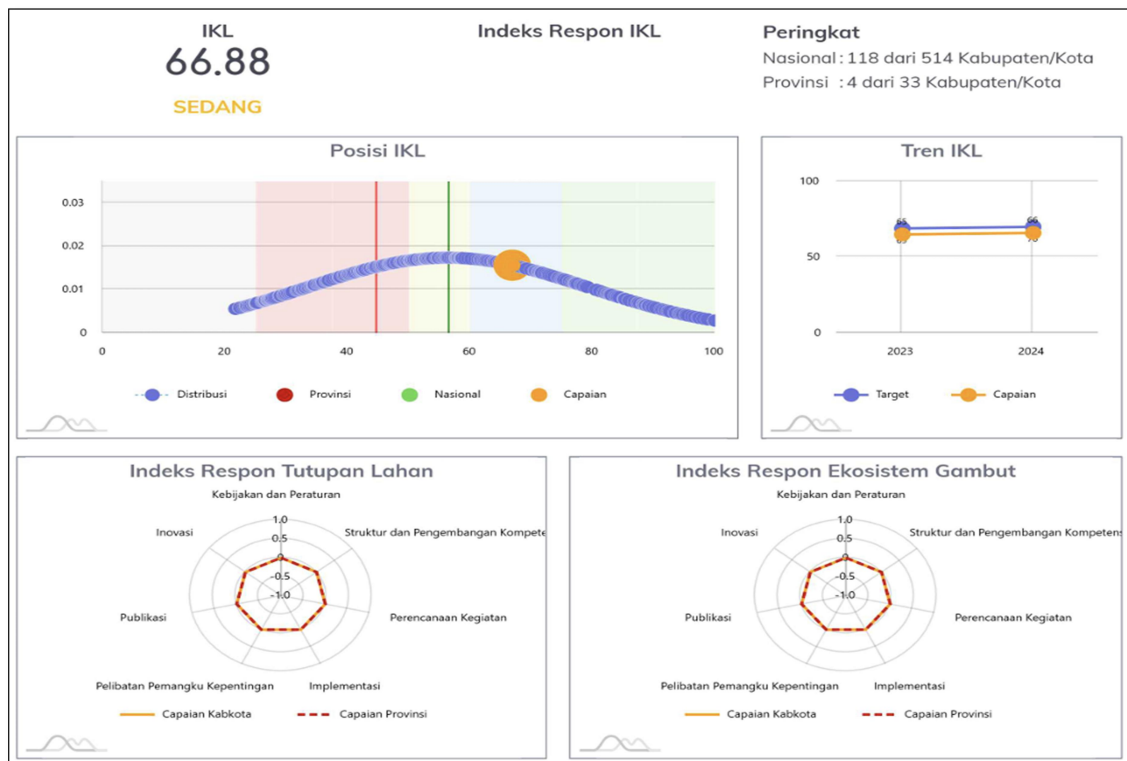


Gambar 4.4.1. Capaian Indeks Kualitas Air di Kabupaten Mandailing Natal Tahun 2024

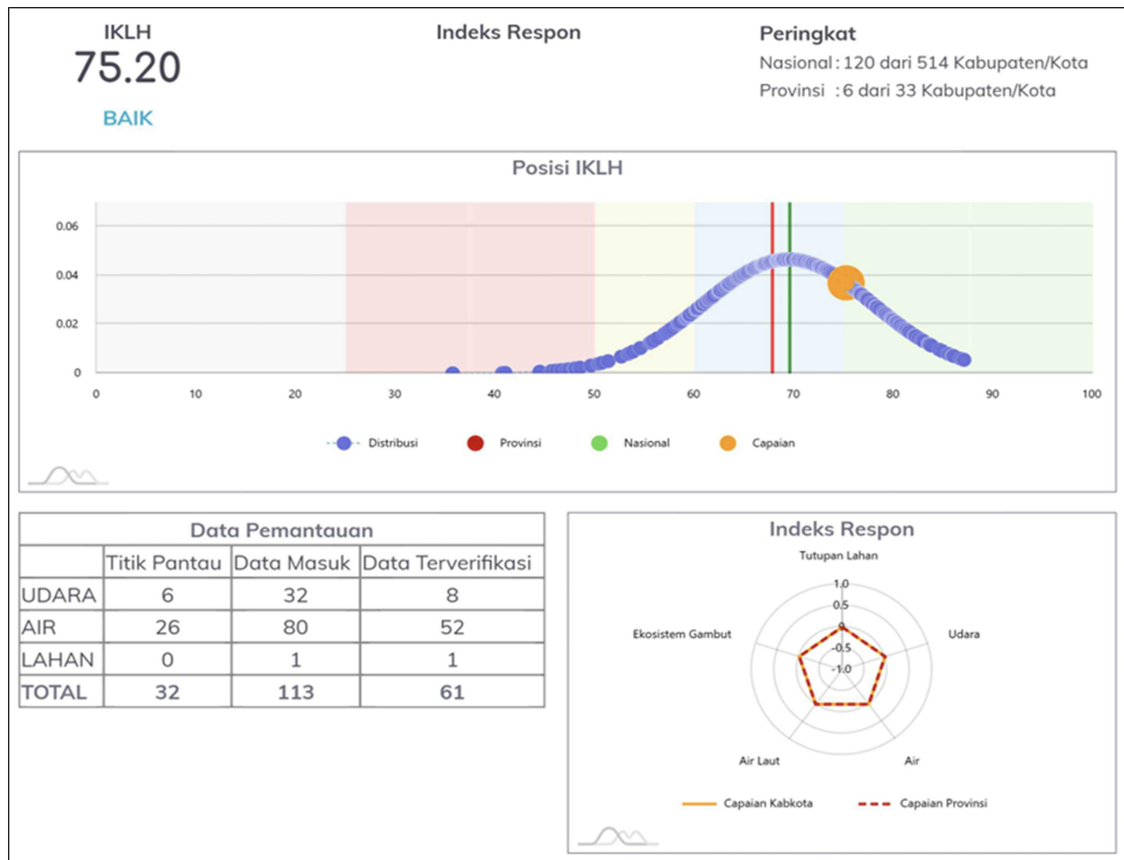
Sumber : Dinas Lingkungan Hidup Kabupaten Mandailing Natal



Gambar 4.4.2. Capaian Indeks Kualitas Udara di Kabupaten Mandailing Natal Tahun 2024
Sumber : Dinas Lingkungan Hidup Kabupaten Mandailing Natal



Gambar 4.4.3. Capaian Indeks Kualitas Lahan di Kabupaten Mandailing Natal Tahun 2024
Sumber : Dinas Lingkungan Hidup Kabupaten Mandailing Natal



Gambar 4.4.4. Capaian Indeks Kualitas Lahan di Kabupaten Mandailing Natal Tahun 2024

Sumber : Dinas Lingkungan Hidup Kabupaten Mandailing Natal

Tabel 5.4.2. Sarana dan Prasarana di Kabupaten Mandailing Natal Tahun 2024

No	Uraian	Satuan	Jumlah	Kondisi		
				Baik	Rusak Ringan	Rusak Berat
(1)	(2)	(3)	(4)	(5)	(6)	(7)
1	Roda Tiga Untuk Pengangkutan Sampah	Unit	0	0	0	0
2	Gerobak Sampah	Unit	0	0	0	0
3	Rumah Kompos	Lokasi	0	0	0	0
4	Gedung Pos Jaga	Unit	0	0	0	0
5	Amroll Truk	Unit	4	3	0	1
6	Dump Truck	Unit	9	9	0	0
7	Kontainer Sampah	Unit	0	0	0	0
Total			13	12	0	1

Sumber : Dinas Lingkungan Hidup Kabupaten Mandailing Natal

Tabel 5.4.3. Dokumen Persetujuan Lingkungan Hidup di Kabupaten Mandailing Natal Tahun 2021-2024

No	Uraian	Satuan	Tahun			
			2021	2022	2023	2024
(1)	(2)	(3)	(4)	(5)	(6)	(7)
1	AMDAL	Dok	0	0	0	0
2	DELH	Dok	0	0	0	0
3	UKL/UPL	Dok	0	1	3	3
4	DPLH	Dok	1	4	1	2
5	SPPL	Dok	0	0	0	0
Total			1	5	4	5

Sumber : Dinas Lingkungan Hidup Kabupaten Mandailing Natal

Tabel 5.4.4. Sarana Prasarana Perlindungan dan Konservasi Sumber Daya Alam di Kabupaten Mandailing Natal Tahun 2024

No.	Uraian	Satuan	Jumlah	Kondisi
(1)	(2)	(3)	(4)	(5)
1	Alat Laboratorium Untuk Mengukur Kualitas Air	Paket	8	3 Baik 5 Rusak
2	Kendaraan Pengawasan dan Pemantauan Lingkungan	Unit	0	-
Total			8	

Sumber : Dinas Lingkungan Hidup Kabupaten Mandailing Natal

BAB VI EKONOMI

Bab ini memberikan gambaran aktivitas ekonomi dan keuangan Mandailing Natal yang terdiri dari 3 sub-bab meliputi Keuangan, Pariwisata, dan Koperasi. Adapun berikut merupakan ringkasan eksekutif mengenai bab ini.

1. Keuangan

Data keuangan berasal dari Badan Pendapatan Daerah Kabupaten Mandailing Natal. Realisasi Pendapatan Asli Daerah tahun 2024 sebesar 86,39% yang terdiri dari Pajak Daerah 78,32%, Retribusi Daerah 40,48%, Hasil Pengelolaan Kekayaan Daerah yang Dipisahkan 99,19% dan Lain-lain Pendapatan Asli Daerah yang Sah 95,90%. Besarnya kontribusi jenis Pendapatan Asli Daerah terhadap Realisasi Daerah, Pajak Daerah 26,65%, Retribusi Daerah 3,92%, Hasil Pengelolaan Kekayaan Daerah yang Dipisahkan 10,19% dan Lain-lain Pendapatan Asli Daerah yang Sah 59,24%.

2. Pariwisata

Data pariwisata berasal dari Dinas Pariwisata Kabupaten Mandailing Natal. Tempat wisata di Kabupaten Mandailing Natal tahun 2024 sebanyak 208 tempat wisata yang tersebar di 20 Kecamatan, 4 group kesenian di 2 kecamatan dan 22 Rumah adat. Wisatawan yang berkunjung ke Kabupaten Mandailing Natal selama tahun 2024 sebanyak 66.868 orang yang terdiri dari 66.776 orang wisatawan nusantara dan 92 orang wisatawan mancanegara.

3. Koperasi

Data koperasi berasal dari Dinas Koperasi Usaha Kecil dan Menengah Kabupaten Mandailing Natal. Koperasi di Kabupaten Mandailing Natal selama tahun 2024 sebanyak 226 unit yang terdiri dari 156 Koperasi Produsen, 53 Koperasi Konsumen, 2 Koperasi Jasa dan 15 Koperasi Simpan Pinjam (KSP).



6.1. Keuangan

Tabel 6.1.1. Target dan Realisasi Pendapatan Asli Daerah Menurut Jenis PAD di Kabupaten Mandailing Natal Tahun 2024

Uraian Jenis Pendapatan Asli Daerah		Pendapatan Asli Daerah		
		Target	Realisasi	Capaian
(1)		(2)	(3)	(4)
Pendapatan Asli Daerah		Rp 169.046.592.152,00	Rp 146.036.873.629,88	86,39 %
a	Pajak Daerah	Rp 49.683.450.000,00	Rp 38.911.883.792,00	78,32 %
b	Retribusi Daerah	Rp 14.148.370.000,00	Rp 5.727.620.200,00	40,48 %
c	Hasil Pengelolaan Kekayaan Daerah Yang Dipisahkan	Rp 15.000.000.000,00	Rp 14.878.265.576,70	99,19 %
d	Lain-lain Pendapatan Asli Daerah Yang Sah	Rp 90.214.772.152,00	Rp 86.519.104.061,18	95,90 %

Sumber : Badan Pendapatan Daerah Kabupaten Mandailing Natal

Tabel 6.1.2. Kontribusi Jenis Pendapatan Asli Daerah Terhadap Realisasi Pendapatan Asli Daerah di Kabupaten Mandailing Natal Tahun 2024

Uraian Jenis Pendapatan Asli Daerah		Realisasi PAD	Kontribusi Terhadap PAD
(1)		(2)	(3)
a	Pajak Daerah	Rp 38.911.883.792,00	26,65 %
b	Retribusi Daerah	Rp 5.727.620.200,00	3,92 %
c	Hasil Pengelolaan Kekayaan Daerah	Rp 14.878.265.576,70	10,19 %
d	Lain-lain Pendapatan Asli Daerah Yang Sah	Rp 86.519.104.061,18	59,24 %
Total Pendapatan Asli Daerah		Rp 146.036.873.629,88	100,00 %

Sumber : Badan Pendapatan Daerah Kabupaten Mandailing Natal

Tabel 6.1.3. Target, Realisasi, dan Capaian Pajak Daerah di Kabupaten Mandailing Natal Tahun 2020-2024

Tahun	Pajak Daerah		
	Target	Realisasi	Capaian
(1)	(2)	(3)	(4)
2020	Rp 13.904.895.112,00	Rp 10.639.153.218,77	76,51 %
2021	Rp 82.865.500.000,00	Rp 87.602.108.546,16	105,72 %
2022	Rp 34.613.000.000,00	Rp 18.053.162.142,00	52,16 %
2023	Rp 43.807.938.351,00	Rp 47.606.686.306,00	108,67 %
2024	Rp 49.683.450.000,00	Rp 38.911.883.792,00	78,32 %

Sumber : Badan Pendapatan Daerah Kabupaten Mandailing Natal

Tabel 6.1.4. Target dan Realisasi Pajak Daerah Menurut Jenis Pajak Daerah di Kabupaten Mandailing Natal Tahun 2024

Uraian Jenis Pajak Daerah		Pajak Daerah		
		Target	Realisasi	Capaian
(1)		(2)	(3)	(4)
Pajak Daerah		Rp 49.683.450.000,00	Rp 38.911.883.792,00	78,32 %
a	Pajak Hotel	Rp 250.000.000,00	Rp 283.431.537,00	113,37 %
b	Pajak Restoran	Rp 2.650.000.000,00	Rp 3.174.155.113,00	119,78 %
c	Pajak Hiburan	Rp 17.600.000,00	Rp 18.601.000,00	105,69 %
d	Pajak Reklame	Rp 500.000.000,00	Rp 326.442.880,00	65,29 %
e	Pajak Penerangan Jalan	Rp 13.680.000.000,00	Rp 11.845.548.279,00	86,59 %
f	Pajak Air Tanah	Rp 724.000.000,00	Rp 413.809.078,00	57,16 %
g	Pajak Sarang Burung Walet	Rp 400.000.000,00	Rp 37.689.000,00	9,42 %
h	Pajak Mineral Bukan Logam dan Batuan lainnya (MBLB)	Rp 2.300.000.000,00	Rp 761.697.621,00	33,12 %
i	Pajak Bumi dan Bangunan Perdesaan dan Perkotaan (PBB-P2)	Rp 6.000.000.000,00	Rp 2.457.605.237,00	40,96 %
j	Bea Perolehan Hak atas Tanah dan Bangunan (BPHTB)	Rp 23.161.850.000,00	Rp 19.592.904.047,00	84,59 %

Sumber : Badan Pendapatan Daerah Kabupaten Mandailing Natal

Tabel 6.1.5. Kontribusi Jenis Pajak Daerah Terhadap Realisasi Pajak Daerah di Kabupaten Mandailing Natal Tahun 2024

Uraian Jenis Pajak Daerah		Realisasi Pajak Daerah	Kontribusi
(1)		(2)	(3)
a	Pajak Hotel	Rp 283.431.537,00	0,73 %
b	Pajak Restoran	Rp 3.174.155.113,00	8,16 %
c	Pajak Hiburan	Rp 18.601.000,00	0,05 %
d	Pajak Reklame	Rp 326.442.880,00	0,84 %
e	Pajak Penerangan Jalan	Rp 11.845.548.279,00	30,44 %
f	Pajak Air Tanah	Rp 413.809.078,00	1,06 %
g	Pajak Sarang Burung Walet	Rp 37.689.000,00	0,10 %
h	Pajak Mineral Bukan Logam dan Batuan lainnya (MBLB)	Rp 761.697.621,00	1,96 %
i	Pajak Bumi dan Bangunan Perdesaan dan Perkotaan (PBB-P2)	Rp 2.457.605.237,00	6,32 %
j	Bea Perolehan Hak atas Tanah dan Bangunan (BPHTB)	Rp 19.592.904.047,00	50,35 %
Total Pajak Daerah		Rp 38.911.883.792,00	100,00 %

Sumber : Badan Pendapatan Daerah Kabupaten Mandailing Natal

Tabel 6.1.6. Realisasi Wajib dan Objek Pajak di Kabupaten Mandailing Natal Tahun 2024

Uraian Jenis Pajak Daerah		Jumlah Wajib/ Objek Pajak
(1)		(2)
a	Pajak Hotel	24
b	Pajak Restoran	73
c	Pajak Hiburan	3
d	Pajak Reklame	110
e	Pajak Penerangan Jalan	-
f	Pajak Air Tanah	17
g	Pajak Sarang Burung Walet	3
h	Pajak Mineral Bukan Logam dan Batuan Lainnya (MBLB)	24
i	Pajak Bumi dan Bangunan Perdesaan dan Perkotaan (PBB-P2)	64.540
j	Bea Perolehan Hak atas Tanah dan Bangunan (BPHTB)	815
Total Wajib/Objek Pajak		65.609

Sumber : Badan Pendapatan Daerah Kabupaten Mandailing Natal

Tabel 6.1.7. Realisasi Pajak Bumi dan Bangunan Pedesaan dan Perkotaan menurut Kecamatan di Kabupaten Mandailing Natal Tahun 2024

Kode Wilayah	Kode Wilkerstat	Kecamatan	Realisasi PBB-P2	
(1)	(2)	(3)	(4)	
12.13.15	1202010	Batahan	Rp	149.150.819
12.13.22	1202011	Sinunukan	Rp	181.753.357
12.13.13	1202020	Batang Natal	Rp	61.934.619
12.13.14	1202021	Lingga Bayu	Rp	176.837.504
12.13.18	1202022	Ranto Baek	Rp	117.134.127
12.13.08	1202030	Kotanopan	Rp	126.893.075
12.13.11	1202031	Ulu Pungkut	Rp	30.433.962
12.13.10	1202032	Tambangan	Rp	56.059.531
12.13.09	1202033	Lembah Sorik Marapi	Rp	55.642.391
12.13.20	1202034	Puncak Sorik Marapi	Rp	30.240.031
12.13.12	1202040	Muara Sipongi	Rp	38.563.238
12.13.21	1202041	Pakantan	Rp	7.650.391
12.13.01	1202050	Panyabungan	Rp	608.621.199
12.13.04	1202051	Panyabungan Selatan	Rp	59.937.494
12.13.05	1202052	Panyabungan Barat	Rp	24.060.730
12.13.02	1202053	Panyabungan Utara	Rp	55.769.224
12.13.03	1202054	Panyabungan Timur	Rp	39.834.707
12.13.19	1202055	Huta Bargot	Rp	23.836.584
12.13.16	1202060	Natal	Rp	317.011.990
12.13.17	1202070	Muara Batang Gadis	Rp	75.698.782
12.13.06	1202080	Siabu	Rp	143.605.224
12.13.07	1202081	Bukit Malintang	Rp	66.132.458
12.13.23	1202082	Naga Juang	Rp	20.439.543
Total Realisasi PBB-P2			Rp	2.467.240.980

Sumber : Badan Pendapatan Daerah Kabupaten Mandailing Natal

Tabel 6.1.8. Target, Realisasi, dan Capaian Retribusi Daerah di Kabupaten Mandailing Natal Tahun 2020-2024

Tahun	Retribusi Daerah		
	Target	Realisasi	Capaian
(1)	(2)	(3)	(4)
2020	Rp 35.101.737.553,00	Rp 33.297.952.387,00	94,86 %
2021	Rp 5.658.576.000,00	Rp 1.953.168.975,00	34,52 %
2022	Rp 5.542.560.000,00	Rp 2.908.858.900,00	52,48 %
2023	Rp 6.941.746.000,00	Rp 2.625.846.900,00	37,83 %
2024	Rp 14.148.370.000,00	Rp 5.727.620.200,00	40,48 %

Sumber : Badan Pendapatan Daerah Kabupaten Mandailing Natal

Tabel 6.1.9. Target dan Realisasi Retribusi Daerah Menurut Jenis Retribusi Daerah di Kabupaten Mandailing Natal Tahun 2024

Uraian Jenis Retribusi Daerah		Retribusi Daerah		
		Target	Realisasi	Capaian
(1)		(2)	(3)	(4)
Retribusi Daerah		Rp 14.148.370.000,00	Rp 5.727.620.200,00	40,48 %
a	Retribusi Pelayanan Kesehatan	Rp 1.212.000.000,00	Rp 84.549.500,00	6,98 %
b	Retribusi Pelayanan Persampahan dan Kebersihan	Rp 605.000.000,00	Rp 722.264.000,00	119,38 %
c	Retribusi Parkir di Tepi Jalan Umum	Rp 561.000.000,00	Rp 366.576.000,00	65,34 %
d	Retribusi Pelayanan Pasar	Rp 947.100.000,00	Rp 832.087.700,00	87,86 %
e	Retribusi Penyediaan dan / atau Penyedotan Kakus	Rp 55.000.000,00	Rp 0,00	0,00 %
f	Retribusi Pengawasan dan Pengendalian Menara Telekomunikasi	Rp 500.000.000,00	Rp 0,00	0,00 %
g	Retribusi Pemakaian Kekayaan Daerah	Rp 1.403.270.000,00	Rp 198.319.000,00	14,13 %
h	Retribusi Pasar Grosir dan/atau Pertokoan	Rp 6.000.000.000,00	Rp 3.291.872.000,00	54,86 %
i	Retribusi Pelayanan Tempat Khusus Parkir	Rp 110.000.000,00	Rp 11.000,00	0,01 %
j	Retribusi Rumah Potong Hewan	Rp 55.000.000,00	Rp 42.941.000,00	78,07 %
k	Retribusi Izin Mendirikan Bangunan (IMB)	Rp 2.200.000.000,00	Rp 189.000.000,00	8,59 %
l	Retribusi Persetujuan Bangun Gedung	Rp 2.200.000.000,00	Rp 0,00	0,00 %
m	Retribusi Penggunaan Tenaga Kerja Asing	Rp 300.000.000,00	Rp 0,00	0,00 %

Sumber : Badan Pendapatan Daerah Kabupaten Mandailing Natal

Tabel 6.1.10. Kontribusi Jenis Retribusi Daerah Terhadap Realisasi Retribusi Daerah di Kabupaten Mandailing Natal Tahun 2024

Uraian Jenis Retribusi Daerah		Target Retribusi Daerah		Kontribusi
(1)		(2)		(3)
a	Retribusi Pelayanan Kesehatan	Rp	84.549.500,00	1,48 %
b	Retribusi Pelayanan Persampahan dan Kebersihan	Rp	722.264.000,00	12,61 %
c	Retribusi Parkir di Tepi Jalan Umum	Rp	366.576.000,00	6,40 %
d	Retribusi Pelayanan Pasar	Rp	832.087.700,00	14,53 %
e	Retribusi Penyediaan dan/atau Penyedotan Kakus	Rp	0,00	0,00 %
f	Retribusi Pengawasan dan Pengendalian Menara Telekomunikasi	Rp	0,00	0,00 %
g	Retribusi Pemakaian Kekayaan Daerah	Rp	198.319.000,00	3,46 %
h	Retribusi Pasar Grosir dan/atau Pertokoan	Rp	3.291.872.000,00	57,47 %
i	Retribusi Pelayanan Tempat Khusus Parkir	Rp	11.000,00	0,00 %
j	Retribusi Rumah Potong Hewan	Rp	42.941.000,00	0,75 %
k	Retribusi Izin Mendirikan Bangunan (IMB)	Rp	189.000.000,00	3,30 %
l	Retribusi Persetujuan Bangun Gedung	Rp	0,00	0,00 %
m	Retribusi Penggunaan Tenaga Kerja Asing	Rp	0,00	0,00 %
Total Retribusi Daerah		Rp	5.727.620.200,00	100,00 %

Sumber : Badan Pendapatan Daerah Kabupaten Mandailing Natal

Tabel 6.1.11. Target, Realisasi, dan Capaian Hasil Pengelolaan Kekayaan Daerah Yang Dipisahkan di Kabupaten Mandailing Natal Tahun 2020-2024

Tahun	Hasil Pengelolaan Kekayaan Daerah Yang Dipisahkan				
	Target		Realisasi		Capaian
(1)	(2)		(3)		(4)
2020	Rp	10.094.912.514,00	Rp	10.094.912.514,00	100,00 %
2021	Rp	19.567.318.721,00	Rp	19.567.318.721,00	100,00 %
2022	Rp	14.779.805.560,00	Rp	14.779.812.376,00	100,00 %
2023	Rp	14.329.236.152,00	Rp	14.329.236.152,00	100,00 %
2024	Rp	15.000.000.000,00	Rp	14.878.265.576,70	99,20 %

Sumber : Badan Pendapatan Daerah Kabupaten Mandailing Natal



Tabel 6.1.12. Target, Realisasi, dan Capaian Lain-lain Pendapatan Asli Daerah Yang Sah di Kabupaten Mandailing Natal Tahun 2020-2024

Tahun	Lain-lain Pendapatan Asli Daerah Yang Sah			
	Target	Realisasi	Capaian	
(1)	(2)	(3)	(4)	
2020	Rp 34.221.803.312,00	Rp 36.422.759.064,77	106,43 %	
2021	Rp 42.236.864.332,00	Rp 33.287.009.844,96	78,81 %	
2022	Rp 55.835.827.927,00	Rp 58.208.946.989,16	104,25 %	
2023	Rp 61.977.356.505,00	Rp 60.115.248.042,32	97,00 %	
2024	Rp 90.214.772.152,00	Rp 86.519.104.061,18	95,90 %	

Sumber : Badan Pendapatan Daerah Kabupaten Mandailing Natal

6.2. Pariwisata

Tabel 6.2.1. Nama dan Lokasi Tempat Wisata di Kabupaten Mandailing Natal Tahun 2024

No.	Kecamatan	Lokasi	
		Kecamatan	Desa/Kelurahan
(1)	(2)	(3)	(4)
1	Makam Syekh Husin Nasution	Siabu	Desa Huraba
2	Makam Sekh Ali Hasan Ahmad	Siabu	Desa Hutabaringin
3	Aek Milas	Siabu	Desa Lumban Dolok
4	Lumbapatan Babiat	Siabu	Desa Muara Batang Angkola
5	Atraksi Monyet	Siabu	Desa Sihepeng Lima
6	Kebun Lada	Siabu	Desa Sihepeng Lima
7	Rodang Tinapor	Siabu	Desa Tanggabosi, Huraba, Simangambat
8	Aek Milas	Siabu	Kelurahan Siabu
9	Air Terjun Sariawan	Siabu	Kelurahan Siabu
10	Kuliner Asom Pode Porang	Siabu	Kelurahan Siabu
11	Hayuara	Siabu	Kelurahan Simangambat
12	Komplek Candi Hindu	Siabu	Kelurahan Simangambat
13	Air Terjun Patalobung	Bukit Malintang	Desa Malintang Julu
14	Kuliner Asom Pode Sentosa	Bukit Malintang	Desa Sidojadi
15	Kuliner Asom Pode Rahmat	Bukit Malintang	Desa Sidojadi
16	Menara pandang/panatapan	Panyabungan	Deas Siobon Jae
17	Makam Syekh Al Fatah	Panyabungan	Desa Darussalam
18	Lubuk Larangan Sungai Aek Rantopuran	Panyabungan	Desa Gunung Tua
19	Wisata Kuliner Angin Marombus	Panyabungan	Desa Gunung Tua
20	Bagas Godang Gunung Tua	Panyabungan	Desa Gunung Tua
21	Pemandian Lubuk Sigaja	Panyabungan	Desa Gunung Tua Julu
22	Makam Syekh Abdul Mutalib	Panyabungan	Desa Manyabar
23	Makam Sibaroar	Panyabungan	Desa panyabungan tonga
24	Pemandian Sungai Bt Gadis	Panyabungan	Desa Parbangunan
25	Bendungan Irigasi Bt Gadis	Panyabungan	Desa Parbangunan
26	Jazirah Panatapan	Panyabungan	Desa Parbangunan
27	Taman Raja Batu	Panyabungan	Desa parbangunan
28	Masjid Nur Ala- Nur	Panyabungan	Desa Parbangunan
29	Pemandian Aek Pohon	Panyabungan	Desa Pidoli dan Sekitarnya
30	Lubuk Larangan Sungai Aek Pohon	Panyabungan	Desa Pidoli dan sekitarnya
31	Bagas godang pidoli lombang	Panyabungan	Desa Pidoli Lombang
32	Petilas Wilem Iskandar	Panyabungan	Desa Pidoli Lombang

No.	Kecamatan	Lokasi	
		Kecamatan	Desa/Kelurahan
(1)	(2)	(3)	(4)
33	Menhir Purba	Panyabungan	Desa Pidoli Lombang
34	Waterpark Pidoli	Panyabungan	Desa Pidoloi Dolok
35	Batu Sumbang	Panyabungan	Desa Salambue
36	Wisata Kuliner Incor Salambue	Panyabungan	Desa Salambue
37	Bukit Muhasabah	Panyabungan	Desa Sipaga-paga
38	Waterpark Sipapaga	Panyabungan	Desa Sipaga-paga
39	Danau Marambe	Panyabungan	Desa Sirambas
40	Wisata Alam Sopo batu	Panyabungan	Desa Sopo Batu
41	Danau Siombun	Panyabungan	Kelurahan Dalam Lidang
42	Lubuk Larangan Sungai Batang Gadis	Panyabungan	Kelurahan Dalam Lidang
43	Taman rekreasi Lia Garden	Panyabungan	Kelurahan Dalam Lidang
44	Waterpark Lia Garden	Panyabungan	Kelurahan Dalam Lidang
45	Wisata Kuliner Lia Garden	Panyabungan	Kelurahan Dalam Lidang
46	Haji Abdurrahman Sayman Rangkuti	Panyabungan	Kelurahan Dalam Lidang
47	Pondok Pesanten Darul Ihklas	Panyabungan	Kelurahan Dalam Lidang
48	Bagas Godang Hutasiantar	Panyabungan	Kelurahan Huta Siantar
49	Candi Bahal	Panyabungan	Kelurahan Huta Siantar
50	Arca Padang Mardia	Panyabungan	Kelurahan Huta Siantar
51	Artefak Padang Mardia	Panyabungan	Kelurahan Huta Siantar
52	Bagas Godang dan Sopo Godang Pidoli Dolok	Panyabungan	Kelurahan Pidoli Dolok
53	Kuliner Alame	Panyabungan	Mandailing Natal
54	Lubuk Larangan Sungai Aek Mata	Panyabungan	Kota Siantar
55	Pusat Pasar Panyabungan	Panyabungan	Sipolupolu
56	Wisata Kuliner Paranginan 2	Panyabungan	Sipolupolu
57	Kuliner Toge Panyabungan	Panyabungan	Panyabungan
58	Kuliner Kipang	Panyabungan	Banjar Sibaguri
59	Mesjid Raya Panyabungan	Panyabungan	Panyabungan II
60	Makam Syekh Ja'far Abdul Kadir	Panyabungan	Panyabungan
61	Makam Syekh Muhammad Ya'kub bin Abdul Kadir	Panyabungan	Panyabungan
62	Bagas Godang Panyabungan Jae	Panyabungan	Panyabungan Jae
63	Bagas Godang Panyabungan Julu	Panyabungan	Panyabungan Julu
64	Bagas Godang dan Sopo godang Panyabungan Tonga	Panyabungan	Panyabungan Tonga
65	Pemandian Alam Sungai	Panyabungan Timur	Panyabungan Timur
66	Pemandiaian Aek Batu Bontar	Panyabungan Timur	Kelurahan Gunung Baringin
67	Pemandian Tobing Tinggi	Panyabungan Timur	Desa Tobing Tinggi



No.	Kecamatan	Lokasi	
		Kecamatan	Desa/Kelurahan
(1)	(2)	(3)	(4)
68	Air Terjun Layang Layang	Panyabungan Timur	Desa Pagur
69	Air Terjun Simano Na Lonah Julu	Panyabungan Timur	Desa Pagur
70	Air Terjun Simano Na Lonah Jae	Panyabungan Timur	Desa Pagur
71	Air Terjun Jantan	Panyabungan Timur	Desa Pagur
72	Air Terjun Boru-boru	Panyabungan Timur	Desa Pagur
73	Pemandian Air Terjun Langkut	Panyabungan Timur	Desa Pagur
74	Panatapana Na Mumbang	Panyabungan Timur	Desa Pagur
75	Air Terjun Sopo Ijuk	Panyabungan Timur	Desa Sirangkap
76	Air Terjun Namangupok	Panyabungan Timur	Desa Pagur
77	Bagas Godang Gunung Baringin	Panyabungan Timur	Kelurahan Gunung Baringin
78	Aek Batu Bontar	Panyabungan Timur	Kelurahan Gunung Baringin
79	Bagas Godang Pagur	Panyabungan Timur	Desa Pagur
80	Agrowisata Kebun Kopi	Panyabungan Timur	Desa Pagur
81	Bagas Godang Runding	Panyabungan Barat	Desa Runding
82	Agro Wisata Runding Farm	Panyabungan Barat	Desa Runding
83	Aek Milas dan Legenda Sampuraga	Panyabungan Barat	Desa Sirambas
84	Air Terjun Aek Sibontar	Panyabungan Barat	Desa Longat
85	Pemandian Aek Milas Huta Raja	Panyabungan Selatan	Desa Huta Raja
86	Air Tiga Rasa	Panyabungan Selatan	Desa Kayu Laut
87	Wisata Kuliner Paranginan I	Panyabungan Selatan	Desa Kayu Laut
88	Kampung Kuliner Kayulaut	Panyabungan Selatan	Desa Kayu Laut
89	Putaran Hayu Tor Adian Bania	Panyabungan Selatan	Desa Pagaran galagala
90	Air Terjun Pagaran Gala-gala	Panyabungan Selatan	Desa Pagaran Gala-gala
91	Pemandian Aek Milas Roburan Dolok	Panyabungan Selatan	Desa Roburan Dolok
92	Objek Wisata Sejarah	Panyabungan Selatan	Kelurahan Tano Bato
93	Pemandian Aek Milas Putusan	Panyabungan Selatan	Kelurahan Tano Bato
94	Bagas Godang Hutabargot Nauli	Hutabargot	Desa Hutabargot Nauli
95	Bagas Godang Hutabargot Dolok	Hutabargot	Desa Hutabargot Dolok
96	Lobang Tambang Belanda	Hutabargot	Desa Hutabargot Nauli
97	Tugu Marga Pulungan	Hutabargot	Desa Hutabargot Dolok
98	Pesantren Musthafawiyah	Lembah Sorik Marapi	Desa Purba Baru
99	Makam Syekh Musthafa Husein	Lembah Sorik Marapi	Desa Purba Baru
100	Makam Syekh Abdul Halim khotib	Lembah Sorik Marapi	Desa Purba Baru
101	Pesantren Roihanul Jannah	Lembah Sorik Marapi	kelurahan Maga
102	Kuliner Lopek Maga	Lembah Sorik Marapi	kelurahan Maga
103	Bagas Godang dan Sopo Godang Maga lombang	Lembah Sorik Marapi	Maga Lombang



No.	Kecamatan	Lokasi	
		Kecamatan	Desa/Kelurahan
(1)	(2)	(3)	(4)
104	Pemandangan Alam Paya Bulan	Lembah Sorik Marapi	Maga Lombang
105	Makam Kuno Datu Janggut Marpayung Aji	Lembah Sorik Marapi	Desa Aek Marian
106	Tugu Marga Rangkuti	Lembah Sorik Marapi	Desa Aek Marian
107	Agrowisata Hutanamale	Puncak Sorik Marapi	Desa Hutamale
108	Makam Syekh Junaidi Thola	Puncak Sorik Marapi	Desa kampung Lamo
109	Madrasah Islamiyah Al -Junaidiyah	Puncak Sorik Marapi	Desa kampung Lamo
110	Pemandian Aek Milas Purba Julu	Puncak Sorik Marapi	Desa Purba Julu
111	Danau Vulkanik dan sumber air panas	Puncak Sorik Marapi	Desa Sibanggor Julu
112	Agrowisata Sibanggor	Puncak Sorik Marapi	Desa Sibanggor Julu
113	Pendakian Gunung Sorik Merapi	Puncak Sorik Marapi	Desa Sibanggor Julu
114	Taman Nasional Batang Gadis	Puncak Sorik Marapi	Desa Sibanggor Julu
115	Sampuran Aek Binanga	Puncak Sorik Marapi	Desa Sibanggor Julu
116	Aramonting Land Puncak Sorik Merapi	Puncak Sorik Marapi	Desa Sibanggor Julu
117	Bagas Godang dan Sopo Godang Sibanggor Julu	Puncak Sorik Marapi	Desa Sibanggor Julu
118	Kampung Tradisional Sibanggor Julu	Puncak Sorik Marapi	Desa Sibanggor Julu
119	Pemandian Aek Milas Sibanggor	Puncak Sorik Marapi	Desa Sibanggor Tonga
120	Pemandangan Panorama Alam Perkaretan	Tambangan	Kantor Camat Tambangan
121	Ekowisata Pastap Julu	Tambangan	Desa Pastap Julu
122	Goa Alam Pastap	Tambangan	Desa Pastap
123	Air Terjun Pastap	Tambangan	Desa Pastap
124	Arung Jeram Batang Gadis Muara Mais	Tambangan	Desa Muara Mais
125	Makam Syekh Abdul Wahab lubis	Tambangan	Desa Muara Mais
126	Podok Pesantern Darul Ulum	Tambangan	Desa Muara Mais
127	Lubuk Larangan Laru Lombang	Tambangan	Desa Laru Lombang
128	Wisata Kuliner Incor Laru	Tambangan	Desa laru Baringin
129	Lubuk Larangan Tambangan Jae	Tambangan	Desa Tambangan Jae
130	Goa Boralla	Kotanopan	Desa Huta Pungkut Julu
131	Bagas Godang Singengu	Kotanopan	Desa Singengu
132	Sawah Sabarang	Kotanopan	Desa Padang Bulan
133	Bagas Godang Manambin	Kotanopan	Desa Manambin
134	Bagas Godang Hutapungkut	Kotanopan	Desa Hutapungkut
135	Bagas Godang Botung	Kotanopan	Desa Botung
136	Bagas Godang Tolang	Kotanopan	Desa Tolang
137	Makam Syekh Sulaiman Al Kholidy	Kotanopan	Desa Hutapungkut
138	Makam Syekh Abdul Hamid	Kotanopan	Desa Hutapungkut Julu
139	Makam Syekh H Abdul Malik Lubis	Kotanopan	Desa Manambin



No.	Kecamatan	Lokasi	
		Kecamatan	Desa/Kelurahan
(1)	(2)	(3)	(4)
140	Makam Syekh Haji Muhammad Hasan Lubis	Kotanopan	Desa Saba Dolok
141	Pesanggarahan Kotanopan	Kotanopan	Kelurahan Kotanopan
142	Tugu Pahlawan	Kotanopan	Kelurahan Kotanopan
143	Makam Kuno Singengu	Kotanopan	Desa Singengu
144	Perpustakaan Sejarah Huta Pungkut Tonga	Kotanopan	Desa Huta Pungkut Tonga
145	Wisata Sawah dan Air Terjun Sabarang	Kotanopan	Desa Padang Bulan
146	Agrowisata Kopi Mandailing	Ulu Pungkut	dari Alahan Kae s/d Simpang Banyak
147	Komplek Bagas Godang	Ulu Pungkut	Alahan Kae
148	Batu sejarah perjuangan melawan Belanda	Ulu Pungkut	Desa Hutarimbaru
149	Aek Milas Tolang	Ulu Pungkut	Desa tolang
150	Bagas Godang dan Sopo Godang Huta Godang	Ulu Pungkut	Kelurahan Huta Godang
151	Gondang Otuk dan Etek	Ulu Pungkut	Kelurahan Huta Godang
152	Situs Budaya Huta Godang	Ulu Pungkut	Kelurahan Huta Godang
153	Air Terjun Sinabuan	Ulu Pungkut	Kelurahan Huta Godang
154	Makan Raja-raja Huta Godang	Ulu Pungkut	Kelurahan Huta Godang
155	Arung Jeram Sungai Batang Pungkut	Ulu Pungkut	Huta Padang
156	Panorama Alam	Ulu Pungkut	dari Alahan Kae s/d Simpang Banyak
157	Hutan Lindung Tanjung Alai	Muara sipongi	Desa Tanjung Alai
158	Panatapan Sibinail	Muara sipongi	Desa Sibinail
159	Bagas Godang dan Sopo Godang	Pakantan	Pakantan
160	Agrowisata Kebun Kopi	Pakantan	Desa Pakantan Dolok
161	Lubuk Larangan Sungai Batang Natal	Batang Natal	Batang Natal
162	Air Terjun Nalampeh	Batang Natal	Batang Natal
163	Sungai Batang Natal	Batang Natal	Batang Natal
164	Air Terjun Aek Nabara	Batang Natal	Desa Aek Nabara
165	Sampuran Sioru-oru	Batang Natal	Desa Ampung Padang
166	Air Terjun Bulusoma	Batang Natal	Desa Bulu Soma
167	Goa Hadangkahan	Batang Natal	Desa Hadangkahan
168	Panorama Alam Sopotinjak	Batang Natal	Desa Sopotinjak
169	Gua Jepang	Batang Natal	Desa Sopotinjak
170	Danau Saba Begu	Batang Natal	Desa Sopotinjak
171	Danau Kual	Batang Natal	Desa Sopotinjak
172	Air Terjun Nalampeh	Lingga Bayu	Batang Natal
173	Air Terjun Simpang Talote	Lingga Bayu	Desa Lancat
174	Air Terjun Tangga Seratus	Lingga Bayu	Desa Lobung



No.	Kecamatan	Lokasi	
		Kecamatan	Desa/Kelurahan
(1)	(2)	(3)	(4)
175	Air Terjun Simpang Angek	Lingga Bayu	Desa ranto sore
176	Lumpatan Sungai Batang Natal	Lingga Bayu	Desa Sikumbu
177	Air Terjun Tandieng Menek	Lingga Bayu	Desa Simpang Duku
178	Pantai Buburan	Natal	Desa Buburan
179	Hutan Mangrove	Natal	Desa Kunkun
180	Wisata Pantai dan Mangrove	Natal	Desa Pardamean Baru
181	Pantai Sikara Kara	Natal	Desa Sikara-kara
182	Pulau Unggeh	Natal	Desa Sikara-kara
183	Pantai Karo	Natal	Desa Sundutan Tigo
184	Pantai Kahona	Natal	Desa Sundutan Tigo
185	Bukit Bendera	Natal	Kelurahan Natal
186	Benteng Portugis	Natal	Kelurahan Natal
187	Sumur Multatuli & Situs Peninggalan Belanda	Natal	Kelurahan Natal
188	Pantai Natal	Natal	Kelurahan Natal
189	Meriam Portugis	Natal	Kelurahan Natal
190	Air Terjun Caroce	Ranto Baik	Desa Tandikek
191	Pulau Tamang	Batahan	Pulaun Tamang
192	Pantai Batahan	Batahan	Desa Batahan
193	Pantai Tompek	Batahan	Desa Kubangan Tompek
194	Pantai Pasir Putih	Muara Batang Gadis	Desa Batu Mundom
195	Pulau Ilik	Muara Batang Gadis	Desa Batu Mundom
196	Danau Pondok Limo	Muara Batang Gadis	Desa Batu Mundom
197	Danau Aek Rambe	Muara Batang Gadis	Desa Batu Mundom
198	Gonting Gaja	Muara Batang Gadis	Desa Lubuk Kapundung
199	Air Terjun Sale Baru	Muara Batang Gadis	Desa Sale Baru
200	Air Terjun Sikapas	Muara Batang Gadis	Desa Sikapas
201	Pantai Batu Badaun	Muara Batang Gadis	Desa Sikapas
202	Pantai Salman	Muara Batang Gadis	Desa Sikapas
203	Pantai Singkuang	Muara Batang Gadis	Desa Singkuang
204	Air Terjun Danau Abosan	Muara Batang Gadis	Desa Singkuang I
205	Danau Oboran	Muara Batang Gadis	Desa Singkuang I
206	Kuburan Keramat	Muara Batang Gadis	Desa Singkuang I
207	Danau Laut Tinggal	Muara Batang Gadis	Desa Singkuang II
208	Pantai Batu Ruso	Muara Batang Gadis	Desa Tabuyung

Sumber : Dinas Pariwisata Kabupaten Mandailing Natal



Tabel 6.2.2. Nama dan Lokasi Grup Kesenian di Kabupaten Mandailing Natal Tahun 2024

No.	Kecamatan	Lokasi	
		Kecamatan	Desa/Kelurahan
(1)	(2)	(3)	(4)
1	Tano Sere Sma Plus	Panyabungan	Panyabungan
2	Pelangi Nusantara	Panyabungan	Panyabungan II
3	Gordang Kampung Kaos Madina	Panyabungan	Sipolu-Polu
4	Lembaga Adat Budaya Tanah Ulu	Muara Sipongi	Muara Sipongi

Sumber : Dinas Pariwisata Kabupaten Mandailing Natal

Tabel 6.2.3. Jumlah Wisatawan Yang Berkunjung ke Kabupaten Mandailing Natal Tahun 2024

No.	Jenis Wisatawan	Satuan	Tahun	
			2023	2024
(1)	(2)		(3)	(4)
1	Wisatawan Nusantara	Orang	66.566	66.776
2	Wisatawan Mancanegara	Orang	91	92
Total Wisatawan			66.657	66.868

Sumber : Dinas Pariwisata Kabupaten Mandailing Natal

Tabel 6.2.4. Jumlah Rumah Adat Menurut Kecamatan di Kabupaten Mandailing Natal Tahun 2024

Kode Wilayah (1)	Kecamatan (2)	Satuan (3)	Tahun	
			2023 (4)	2024 (5)
1202010	Batahan	Unit	0	0
1202011	Sinunukan	Unit	0	0
1202020	Batang Natal	Unit	0	0
1202021	Lingga Bayu	Unit	0	0
1202022	Ranto Baik	Unit	0	0
1202030	Kotanopan	Unit	5	5
1202031	Ulu Pungkut	Unit	2	2
1202032	Tambangan	Unit	0	0
1202033	Lembah Sorik Marapi	Unit	1	1
1202034	Puncak Sorik Marapi	Unit	1	1
1202040	Muara Sipongi	Unit	0	0
1202041	Pakantan	Unit	1	1
1202050	Panyabungan	Unit	7	7
1202051	Panyabungan Selatan	Unit	0	0
1202052	Panyabungan Barat	Unit	1	1
1202053	Panyabungan Utara	Unit	0	0
1202054	Panyabungan Timur	Unit	2	2
1202055	Huta Bargot	Unit	2	2
1202060	Natal	Unit	0	0
1202070	Muara Batang Gadis	Unit	0	0
1202080	Siabu	Unit	0	0
1202081	Bukit Malintang	Unit	0	0
1202082	Naga Juang	Unit	0	0
Mandailing Natal		Unit	22	22

Sumber : Dinas Pariwisata Kabupaten Mandailing Natal

6.3. Koperasi

Tabel 6.3.1. Jumlah Koperasi Menurut Jenis Koperasi dan Kecamatan di Kabupaten Mandailing Natal Tahun 2024

Kode Wilayah	Kecamatan	Koperasi Produsen	Koperasi Konsumen	Koperasi Jasa	KSP	Jumlah
(1)	(2)	(3)	(4)	(5)	(6)	(7)
1202010	Batahan	22	7	1		30
1202011	Sinunukan	7	2		1	10
1202020	Batang Natal	7	2			9
1202021	Lingga Bayu	15	2		1	18
1202022	Ranto Baek	9				9
1202030	Kotanopan	2	2			4
1202031	Ulu Pungkut	1	1			2
1202032	Tambangan	1	2			3
1202033	Lembah Sorik Marapi	2	3			5
1202034	Puncak Sorik Marapi					0
1202040	Muara Sipongi		1			1
1202041	Pakantan	2				2
1202050	Panyabungan	12	20	1	12	45
1202051	Panyabungan Selatan	2				2
1202052	Panyabungan Barat	4	1			5
1202053	Panyabungan Utara	1				1
1202054	Panyabungan Timur	2	5		1	8
1202055	Huta Bargot	1				1
1202060	Natal	33				33
1202070	Muara Batang Gadis	29	2			31
1202080	Siabu	2	3			5
1202081	Bukit Malintang	2				2
1202082	Naga Juang					0
Mandailing Natal		156	53	2	15	226

Sumber : Dinas Koperasi, Usaha Kecil dan Menengah Kabupaten Mandailing Natal



Tabel 6.3.2. Jumlah Koperasi Menurut Bentuk Koperasi dan Kecamatan di Kabupaten Mandailing Natal Tahun 2024

Kode Wilayah	Kecamatan	KUD	Kop. Pertanian	Kop. Perkebunan	Kop. Peternakan	Kop. Nelayan	Kopontren
(1)	(2)	(3)	(4)	(5)	(6)	(7)	(8)
1202010	Batahan	2	0	6	0	4	0
1202011	Sinunukan	0	0	2	0	0	0
1202020	Batang Natal	0	0	1	0	0	0
1202021	Lingga Bayu	0	0	0	0	0	0
1202022	Ranto Baik	0	0	0	0	0	1
1202030	Kotanopan	0	1	0	0	0	2
1202031	Ulu Pungkut	1	0	8	0	0	0
1202032	Tambangan	9	0	10	0	1	0
1202033	Lembah Sorik Marapi	0	0	0	0	0	0
1202034	Puncak Sorik Marapi	0	0	0	0	0	0
1202040	Muara Sipongi	3	0	11	0	6	0
1202041	Pakantan	0	0	1	0	0	0
1202050	Panyabungan	0	0	0	1	0	0
1202051	Panyabungan Selatan	1	0	0	0	0	2
1202052	Panyabungan Barat	0	0	0	0	0	0
1202053	Panyabungan Utara	0	1	0	0	0	0
1202054	Panyabungan Timur	0	0	0	0	0	0
1202055	Huta Bargot	0	0	0	0	0	0
1202060	Natal	0	1	5	0	0	0
1202070	Muara Batang Gadis	0	0	0	0	0	0
1202080	Siabu	6	0	0	0	0	0
1202081	Bukit Malintang	0	1	0	0	0	0
1202082	Naga Juang	0	0	0	0	0	0

Lanjutan Tabel 6.3.2.

Kode Wilayah	Kecamatan	Kopkar	Kop. Kepolisian	KSU	Kop. Simpan Pinjam	Kop. Angkutan Darat	KPRI
(1)	(2)	(9)	(10)	(11)	(12)	(13)	(14)
1202010	Batahan	3	0	0	0	0	0
1202011	Sinunukan	0	0	1	0	0	0
1202020	Batang Natal	0	0	0	0	0	0
1202021	Lingga Bayu	0	0	0	0	0	0
1202022	Ranto Baik	0	0	0	0	0	0
1202030	Kotanopan	1	0	0	0	0	0
1202031	Ulu Pungkut	0	0	2	0	0	0
1202032	Tambangan	0	0	1	0	0	0
1202033	Lembah Sorik Marapi	0	0	0	0	0	1
1202034	Puncak Sorik Marapi	0	0	0	0	0	0
1202040	Muara Sipongi	0	0	1	0	0	0
1202041	Pakantan	0	0	0	0	0	0
1202050	Panyabungan	0	0	0	0	0	0
1202051	Panyabungan Selatan	0	0	5	5	1	7
1202052	Panyabungan Barat	0	0	0	0	0	0
1202053	Panyabungan Utara	0	0	0	1	0	0
1202054	Panyabungan Timur	0	1	1	0	0	2
1202055	Huta Bargot	0	0	0	0	0	0
1202060	Natal	0	0	0	0	0	0
1202070	Muara Batang Gadis	0	0	2	0	0	0
1202080	Siabu	0	0	2	1	0	0
1202081	Bukit Malintang	0	0	0	0	0	0
1202082	Naga Juang	0	0	1	0	0	0

Lanjutan Tabel 6.3.2.

Kode Wilayah	Kecamatan	Kopwan	Kop. Pertambahan	Kop. Lain-lain	Kop. SP dan Pembayaran Syariah
(1)	(2)	(15)	(16)	(17)	(18)
1202010	Batahan	0	0	15	0
1202011	Sinunukan	1	0	5	0
1202020	Batang Natal	0	0	1	0
1202021	Lingga Bayu	0	0	1	0
1202022	Ranto Baik	0	0	3	0
1202030	Kotanopan	0	0	1	0
1202031	Ulu Pungkut	0	0	7	0
1202032	Tambangan	0	0	10	0
1202033	Lembah Sorik Marapi	0	0	0	0
1202034	Puncak Sorik Marapi	0	0	0	0
1202040	Muara Sipongi	0	0	12	0
1202041	Pakantan	0	0	1	0
1202050	Panyabungan	0	0	4	0
1202051	Panyabungan Selatan	1	1	19	3
1202052	Panyabungan Barat	0	0	2	0
1202053	Panyabungan Utara	0	0	1	0
1202054	Panyabungan Timur	1	0	1	0
1202055	Huta Bargot	0	0	0	0
1202060	Natal	0	0	3	0
1202070	Muara Batang Gadis	0	1	2	0
1202080	Siabu	0	0	1	0
1202081	Bukit Malintang	2	0	0	0
1202082	Naga Juang	0	0	1	0



BAB VII

PERTANIAN DAN PANGAN

Bab ini memberikan gambaran mengenai pertanian dan pangan di Kabupaten Mandailing Natal yang terdiri dari 2 sub-bab meliputi Pertanian dan Pangan. Adapun berikut merupakan ringkasan eksekutif mengenai bab ini.

1. Pertanian

Data pertanian berasal dari Dinas Pertanian Kabupaten Mandailing Natal. Gabungan Kelompok Tani (Gapoktan) tahun 2024 di Kabupaten Mandailing Natal sebanyak 338 Gapoktan, Kelompok tani 2.886 Poktan dan bangunan BPPK 20 unit dengan jumlah penyuluh lapang 317 orang.

2. Pangan

Data pangan berasal dari Dinas Ketahanan Pangan Kabupaten Mandailing Natal. Ketersediaan energi tahun 2024 sebesar 2.124 kkal/kap/hari, protein 93,87 gr/kap/hr dan lemak 70,31 gr/hr.



7.1. Pertanian

Tabel 7.1.1. Jumlah Kelompok Tani Menurut Kecamatan di Kabupaten Mandailing Natal Tahun 2021-2024

Kode Wilayah	Kecamatan	Satuan	Tahun			
			2021	2022	2023	2024
(1)	(2)	(3)	(4)	(5)	(6)	(7)
1202010	Batahan	Kelompok	108	119	121	128
1202011	Sinunukan	Kelompok	123	125	137	138
1202020	Batang Natal	Kelompok	172	173	174	174
1202021	Lingga Bayu	Kelompok	85	84	84	87
1202022	Ranto Baek	Kelompok	78	94	99	101
1202030	Kotanopan	Kelompok	400	410	414	420
1202031	Ulu Pungkut	Kelompok	123	73	71	73
1202032	Tambangan	Kelompok	191	210	213	215
1202033	Lembah Sorik Marapi	Kelompok	136	138	143	145
1202034	Puncak Sorik Marapi	Kelompok	131	132	133	138
1202040	Muara Sipongi	Kelompok	83	83	85	86
1202041	Pakantan	Kelompok	60	57	57	57
1202050	Panyabungan	Kelompok	402	372	377	181
1202051	Panyabungan Selatan	Kelompok	107	103	105	105
1202052	Panyabungan Barat	Kelompok	169	171	175	387
1202053	Panyabungan Utara	Kelompok	237	239	241	242
1202054	Panyabungan Timur	Kelompok	137	141	143	146
1202055	Huta Bargot	Kelompok	128	135	134	134
1202060	Natal	Kelompok	140	149	149	151
1202070	Muara Batang Gadis	Kelompok	107	106	107	123
1202080	Siabu	Kelompok	420	426	433	468
1202081	Bukit Malintang	Kelompok	84	100	102	104
1202082	Naga Juang	Kelompok	65	77	80	83
Mandailing Natal		Kelompok	3.686	3.546	3.777	3.886

Sumber : Dinas Pertanian Kabupaten Mandailing Natal

Tabel 7.1.2. Jumlah Gabungan Kelompok Tani (GAPOKTAN), Kelompok Tani (POKTAN), dan Bangunan BPPK di Kabupaten Mandailing Natal Tahun 2021-2024

No.	Kecamatan	Tahun			
		2021	2022	2023	2024
(1)	(2)	(3)	(4)	(5)	(6)
1	GAPOKTAN	11	11	10	9
2	POKTAN	22	21	21	23
3	Bangunan BPPK	13	13	13	12

Sumber : Dinas Pertanian Kabupaten Mandailing Natal

Tabel 7.1.3. Jumlah Penyuluh Pertanian Lapangan Menurut Kecamatan di Kabupaten Mandailing Natal Tahun 2021-2024

Kode Wilayah	Kecamatan	Satuan	Tahun			
			2021	2022	2023	2024
(1)	(2)	(3)	(4)	(5)	(6)	(7)
1202010	Batahan	Orang	11	11	10	9
1202011	Sinunukan	Orang	22	21	21	23
1202020	Batang Natal	Orang	13	13	13	12
1202021	Lingga Bayu	Orang	16	16	16	16
1202022	Ranto Baik	Orang	20	17	16	20
1202030	Kotanopan	Orang	9	9	9	9
1202031	Ulu Pungkut	Orang	10	10	10	10
1202032	Tambangan	Orang	13	13	13	13
1202033	Lembah Sorik Marapi	Orang	7	8	8	15
1202034	Puncak Sorik Marapi	Orang	8	7	7	9
1202040	Muara Sipongi	Orang	20	15	15	15
1202041	Pakantan	Orang	8	8	7	6
1202050	Panyabungan	Orang	12	11	11	11
1202051	Panyabungan Selatan	Orang	28	27	25	27
1202052	Panyabungan Barat	Orang	10	9	9	9
1202053	Panyabungan Utara	Orang	14	15	15	15
1202054	Panyabungan Timur	Orang	14	14	14	12
1202055	Huta Bargot	Orang	11	11	11	12
1202060	Natal	Orang	9	9	9	10
1202070	Muara Batang Gadis	Orang	34	33	35	34
1202080	Siabu	Orang	8	7	8	9
1202081	Bukit Malintang	Orang	17	14	14	13
1202082	Naga Juang	Orang	9	9	9	8
Mandailing Natal		Orang	323	307	305	317

Sumber : Dinas Pertanian Kabupaten Mandailing Natal

Tabel 7.1.4. Luas Panen, Produksi, dan Produktivitas Lahan Pertanian/Perkebunan Menurut Kecamatan di Kabupaten Mandailing Natal Tahun 2023 dan 2024

No	Kecamatan	Jenis Lahan Pertanian / Perkebunan	Kondisi Lahan Pertanian/Perkebunan					
			Luas Panen (ha)		Produksi (ton)		Produktivitas (ton/ha)	
			2023	2024	2023	2024	2023	2024
(1)	(2)	(3)	(4)	(5)	(6)	(7)	(8)	(9)
1.	Batahan	Padi	2.718,09	3.668,03	10.907,91	15.228,20	4,01	4,15
		Kopi	-	-	-	-	-	-
		Pala	-	-	-	-	-	-
		Kakao	59,37	67,98	57,81	52,65	0,97	0,77
		Karet	945,96	2.755,00	771,99	871,00	0,82	0,32
		Cabai Merah	15,30	11,50	130,47	106,49	8,53	9,26
		Jagung	12,00	12,00	65,64	65,94	5,47	5,50
		Kedelai	139,0	-	182,77	-	1,31	-
		Kelapa	93,27	97,50	57,81	51,95	0,62	0,53
2.	Batang Natal	Padi	780,97	1.887,14	3.125,27	8.197,01	4,00	4,34
		Kopi	158,77	170,90	94,17	152,00	0,59	0,89
		Pala	-	-	-	-	-	-
		Kakao	459,55	487,00	352,16	376,00	0,77	0,77
		Karet	5.718,19	2.618,50	3.385,22	2.785,00	0,59	1,06
		Cabai Merah	5,30	5,90	63,70	59,77	12,02	10,13
		Jagung	8,70	8,70	48,55	47,76	5,58	5,49
		Kedelai	117,00	40,00	161,64	61,69	1,38	1,54
		Kelapa	171,46	165,32	80,40	70,43	0,47	0,43
3.	Bukit Malintang	Padi	1.464,96	2.801,71	7.626,41	14.221,19	5,21	5,08
		Kopi	5,15	21,80	4,44	17,00	0,86	0,78
		Pala	-	-	-	-	-	-
		Kakao	123,50	193,21	211,09	217,00	1,71	1,12
		Karet	2.428,17	2.760,31	2.811,02	1.909,00	1,16	0,69
		Cabai Merah	9,00	9,60	102,13	105,79	11,35	11,02
		Jagung	137,50	137,50	708,13	747,73	5,15	5,44
		Kedelai	71,00	128,00	100,67	202,21	1,42	1,58
		Kelapa	60,95	85,90	47,12	76,00	0,77	0,88
4.	Huta Bargot	Padi	1.696,15	1.456,40	8.270,23	6.693,46	4,88	4,60
		Kopi	3,40	13,67	2,83	13,23	0,83	0,97
		Pala	-	-	-	-	-	-
		Kakao	80,88	90,23	91,39	111,00	1,13	1,23
		Karet	1.272,19	2.212,40	551,43	564,00	0,43	0,25
		Cabai Merah	8,80	10,60	103,73	107,59	11,79	10,15
		Jagung	130,00	130,00	757,90	730,21	5,83	5,62
		Kedelai	-	-	-	-	-	-
		Kelapa	61,66	30,00	57,09	60,23	0,93	2,01
5.	Kotanopan	Padi	4.313,39	3.624,05	2.041,18	18.554,95	5,11	5,12
		Kopi	448,07	13,67	299,95	13,23	0,67	0,97
		Pala	-	-	-	-	-	-
		Kakao	155,09	200,21	231,11	235,00	1,49	1,17
		Karet	5.170,89	2.670,00	3.838,15	4.452,00	0,74	1,67
		Cabai Merah	13,80	14,10	116,17	158,47	8,42	11,24

No	Kecamatan	Jenis Lahan Pertanian / Perkebunan	Kondisi Lahan Pertanian/Perkebunan					
			Luas Panen (ha)		Produksi (ton)		Produktivitas (ton/ha)	
			2023	2024	2023	2024	2023	2024
(1)	(2)	(3)	(4)	(5)	(6)	(7)	(8)	(9)
		Jagung	68,60	68,60	371,13	377,30	5,41	5,50
		Kedelai	-	-	-	-	-	-
		Kelapa	21,59	37,76	1,03	10,34	0,05	0,27
6.	Lembah Sorik Marapi	Padi	1.849,32	1.796,78	9.253,79	8.990,90	5,00	5,00
		Kopi	41,34	57,89	35,45	47,89	0,86	0,83
		Pala	-	-	-	-	-	-
		Kakao	50,75	56,00	40,69	45,00	0,80	0,80
		Karet	1.829,25	1.930,00	1.906,31	2.069,00	1,04	1,07
		Cabai Merah	15,10	17,10	171,66	216,27	11,37	12,65
		Jagung	8,90	8,90	49,03	49,75	5,51	5,59
		Kedelai	-	-	-	-	-	-
		Kelapa	87,39	98,27	28,54	32,87	0,33	0,33
7.	Lingga Bayu	Padi	2.179,91	2.946,27	9.429,07	12.676,38	4,33	4,30
		Kopi	8,52	11,02	3,53	19,70	0,41	1,79
		Pala	-	-	-	-	-	-
		Kakao	438,30	444,87	479,54	502,00	1,09	1,13
		Karet	4.261,62	1.356,90	2.563,08	1.874,00	0,60	1,38
		Cabai Merah	2,00	2,00	13,77	24,36	6,89	12,18
		Jagung	16,50	16,50	90,09	93,06	5,46	5,64
		Kedelai	-	-	-	-	-	-
		Kelapa	26,49	39,30	9,30	12,03	0,35	0,31
8.	Muara Batang Gadis	Padi	6.741,25	5.562,98	30.537,50	23.067,82	4,53	4,15
		Kopi	-	-	-	-	-	-
		Pala	-	-	-	-	-	-
		Kakao	81,85	99,23	62,11	59,11	0,76	0,60
		Karet	2.822,69	971,71	2.041,23	1.398,00	0,72	1,44
		Cabai Merah	33,40	24,40	367,95	253,20	11,02	10,38
		Jagung	12,00	12,00	60,48	65,36	5,04	5,45
		Kedelai	66,00	-	86,11	-	1,30	-
		Kelapa	284,10	278,75	69,80	72,00	0,25	0,26
9.	Muara Sipongi	Padi	314,78	889,64	1.603,44	4.540,63	5,09	5,10
		Kopi	194,71	234,84	137,73	182,00	0,71	0,77
		Pala	-	-	-	-	-	-
		Kakao	41,08	47,21	127,11	131,00	3,09	2,77
		Karet	458,64	1.465,23	269,80	209,00	0,59	0,14
		Cabai Merah	29,30	31,30	307,18	371,85	10,48	11,88
		Jagung	16,20	16,20	86,83	87,40	5,36	5,40
		Kedelai	16,00	64,00	22,38	99,41	1,40	1,55
		Kelapa	5,86	9,88	1,50	2,50	0,26	0,25
10.	Naga Juang	Padi	500,70	620,00	2.554,50	3.132,18	5,10	5,05
		Kopi	-	12,67	2,63	13,73	2,63	1,08
		Pala	-	-	-	-	-	-
		Kakao	132,74	129,90	137,19	137,21	1,03	1,06
		Karet	1.017,69	1.708,92	1.052,01	1.045,00	1,03	0,61
		Cabai Merah	40,60	26,80	361,30	239,10	8,90	8,92

No	Kecamatan	Jenis Lahan Pertanian / Perkebunan	Kondisi Lahan Pertanian/Perkebunan					
			Luas Panen (ha)		Produksi (ton)		Produktivitas (ton/ha)	
			2023	2024	2023	2024	2023	2024
(1)	(2)	(3)	(4)	(5)	(6)	(7)	(8)	(9)
11.	Natal	Jagung	236,50	236,50	1.279,47	1.268,82	5,41	5,37
		Kedelai	-	-	-	-	-	-
		Kelapa	104,44	164,55	76,11	86,00	0,73	0,52
		Padi	6.614,36	5.375,02	26.594,10	23.209,71	4,02	4,32
		Kopi	-	-	-	-	-	-
		Pala	-	-	-	-	-	-
		Kakao	212,49	213,88	140,12	150,00	0,66	0,70
		Karet	992,02	902,32	647,45	809,00	0,65	0,90
		Cabai Merah	34,50	15,70	390,35	141,86	11,31	9,04
		Jagung	29,00	29,00	148,92	162,20	5,14	5,59
12.	Pakantan	Kedelai	243,80	102,00	336,13	161,02	1,38	1,58
		Kelapa	55,49	93,00	245,89	60,23	4,43	0,65
		Padi	599,92	920,21	3.013,92	4.669,05	5,02	5,07
		Kopi	230,01	370,00	293,87	391,00	1,28	1,06
		Pala	-	-	-	-	-	-
		Kakao	23,95	27,13	10,61	11,24	0,44	0,41
		Karet	197,74	1.298,17	131,74	133,00	0,67	0,10
		Cabai Merah	5,80	8,30	51,38	93,62	8,86	11,28
		Jagung	7,70	7,70	42,22	41,44	5,48	5,38
		Kedelai	-	-	-	-	-	-
13.	Panyabungan Barat	Kelapa	2,78	3,40	-	8,90	8,90	2,62
		Padi	1.682,67	2.122,33	8.403,06	10.195,45	4,99	4,80
		Kopi	18,63	23,89	-	9,20	9,20	0,39
		Pala	-	-	-	-	-	-
		Kakao	667,43	723,29	581,09	603,00	0,87	0,83
		Karet	2.115,88	2.875,40	1.697,67	1.978,00	0,80	0,69
		Cabai Merah	15,30	14,50	174,15	172,38	11,38	11,89
		Jagung	193,50	193,50	1.085,54	1.066,19	5,61	5,51
		Kedelai	16,00	-	21,49	-	1,34	-
14.	Panyabungan Kota	Kelapa	370,85	367,90	237,86	97,00	0,64	0,26
		Padi	1.678,82	6.221,88	8.753,17	31.133,64	5,21	5,00
		Kopi	21,26	31,00	21,19	38,00	1,00	1,23
		Pala	-	-	-	-	-	-
		Kakao	46,43	42,00	34,68	37,00	0,75	0,88
		Karet	8.629,98	2.782,00	10.470,53	9.675,00	1,21	3,48
		Cabai Merah	53,50	29,10	828,81	377,81	15,49	12,98
		Jagung	244,70	244,70	1.368,85	1.346,83	5,59	5,50
		Kedelai	52,00	5,00	72,27	8,10	1,39	1,62
15.	Panyabungan Selatan	Kelapa	355,24	357,00	226,97	289,00	0,64	0,81
		Padi	338,86	1.518,07	1.726,10	7.656,99	5,09	5,04
		Kopi	78,88	93,90	57,59	58,00	0,73	0,62
		Pala	-	-	-	-	-	-
		Kakao	65,70	66,23	62,72	76,00	0,95	1,15
		Karet	4.759,85	2.895,00	3.270,62	3.354,00	0,69	1,16
Cabai Merah	6,60	9,90	103,09	131,07	15,62	13,24		



No	Kecamatan	Jenis Lahan Pertanian / Perkebunan	Kondisi Lahan Pertanian/Perkebunan					
			Luas Panen (ha)		Produksi (ton)		Produktivitas (ton/ha)	
			2023	2024	2023	2024	2023	2024
(1)	(2)	(3)	(4)	(5)	(6)	(7)	(8)	(9)
16.	Panyabungan Timur	Jagung	12,50	12,50	70,88	70,75	5,67	5,66
		Kedelai	5,00	32,00	6,84	50,60	1,37	1,58
		Kelapa	79,42	91,20	48,56	55,40	0,61	0,61
		Padi	2.296,39	499,52	11.490,88	2.525,66	5,00	5,06
		Kopi	883,26	1.053,00	927,11	898,00	1,05	0,85
		Pala	-	-	-	-	-	-
		Kakao	95,23	99,82	76,05	88,00	0,80	0,88
		Karet	4.563,45	2.760,00	4.133,15	3.700,00	0,91	1,34
		Cabai Merah	14,60	12,80	139,52	141,86	9,56	11,08
		Jagung	14,00	14,00	76,58	78,09	5,47	5,58
		Kedelai	-	-	-	-	-	-
17.	Panyabungan Utara	Kelapa	18,41	178,00	7,18	8,98	0,39	0,05
		Padi	1.494,82	3.659,19	7.524,75	18.419,98	5,03	5,03
		Kopi	1,28	12,09	-	8,95	1,28	0,74
		Pala	-	-	-	-	-	-
		Kakao	140,61	142,00	112,72	98,00	0,80	0,69
		Karet	3.366,31	2.896,00	3.157,29	2.400,00	0,94	0,83
		Cabai Merah	26,30	26,70	190,60	291,90	7,25	10,93
		Jagung	308,00	308,00	1.743,28	1.757,14	5,66	5,71
		Kedelai	23,00	55,00	30,89	88,42	1,34	1,61
18.	Puncak Sorik Marapi	Kelapa	154,15	186,00	115,00	117,00	0,75	0,63
		Padi	5.267,11	1.386,86	26.155,90	6.748,32	4,97	4,87
		Kopi	637,72	870,00	372,16	432,00	0,58	0,50
		Pala	-	-	-	-	-	-
		Kakao	14,61	47,21	8,76	9,25	0,60	0,20
		Karet	369,43	873,00	202,83	209,00	0,55	0,24
		Cabai Merah	28,20	27,10	273,25	296,17	9,69	10,93
		Jagung	9,00	16,20	49,85	87,40	5,54	5,40
		Kedelai	-	-	-	-	-	-
19.	Ranto Baik	Kelapa	14,04	22,00	5,52	7,02	0,39	0,32
		Padi	3.249,46	4.812,85	13.160,29	20.787,88	4,05	4,32
		Kopi	-	9,74	-	15,74	-	1,62
		Pala	-	-	-	-	-	-
		Kakao	447,83	449,00	292,43	304,00	0,65	0,68
		Karet	3.339,74	2.403,00	2.466,16	2.767,00	0,74	1,15
		Cabai Merah	11,90	11,80	164,32	140,67	13,81	11,92
		Jagung	103,80	103,80	540,80	581,80	5,21	5,61
		Kedelai	-	144,00	-	226,22	-	1,57
20.	Siabu	Kelapa	149,83	190,00	111,71	112,00	0,75	0,59
		Padi	16.754,04	16.494,63	85.702,81	84.205,13	5,12	5,11
		Kopi	10,26	23,63	8,08	11,03	0,79	0,47
		Pala	-	-	-	-	-	-
		Kakao	184,95	187,00	149,22	162,00	0,81	0,87
		Karet	2.308,71	1.817,00	2.963,71	3.501,00	1,28	1,93
Cabai Merah	80,40	66,20	1.043,93	848,68	12,98	12,82		

No	Kecamatan	Jenis Lahan Pertanian / Perkebunan	Kondisi Lahan Pertanian/Perkebunan					
			Luas Panen (ha)		Produksi (ton)		Produktivitas (ton/ha)	
			2023	2024	2023	2024	2023	2024
(1)	(2)	(3)	(4)	(5)	(6)	(7)	(8)	(9)
21.	Sinunukan	Jagung	555,00	555,00	2.898,21	3.052,50	5,22	5,50
		Kedelai	263,00	261,00	365,47	416,13	1,39	1,59
		Kelapa	308,29	364,00	223,62	304,00	0,73	0,84
		Padi	20,38	95,28	79,56	407,88	3,90	4,28
		Kopi	-	-	-	-	-	-
		Pala	-	-	-	-	-	-
		Kakao	173,52	187,00	110,93	112,00	0,64	0,60
		Karet	820,78	2.905,00	516,34	513,00	0,63	0,18
		Cabai Merah	6,10	6,00	72,13	70,17	11,82	11,70
		Jagung	18,00	18,00	98,82	98,79	5,49	5,49
22.	Tambangan	Kedelai	194,00	-	271,74	-	1,40	-
		Kelapa	81,28	92,00	54,01	51,00	0,66	0,55
		Padi	1.795,37	1.897,37	9.037,69	9.076,82	5,03	4,78
		Kopi	87,57	87,00	67,24	88,00	0,77	1,01
		Pala	-	-	-	-	-	-
		Kakao	160,22	166,00	129,47	134,00	0,81	0,81
		Karet	4.875,65	2.785,00	3.567,16	2.967,00	0,73	1,07
		Cabai Merah	7,50	6,10	85,81	64,31	11,44	10,54
		Jagung	9,50	9,50	54,91	52,73	5,78	5,55
		Kedelai	315,00	-	419,59	-	1,33	-
23.	Ulu Pungkut	Kelapa	15,47	29,00	8,15	18,90	0,53	0,65
		Padi	758,86	561,82	3.865,54	2.749,49	5,09	4,89
		Kopi	863,38	856,00	569,11	752,00	0,66	0,88
		Pala	-	-	-	-	-	-
		Kakao	60,94	61,00	85,12	96,00	1,40	1,57
		Karet	587,65	2.589,00	411,34	413,00	0,70	0,16
		Cabai Merah	11,30	13,20	158,48	160,75	14,02	12,18
		Jagung	9,10	9,10	52,69	51,19	5,79	5,63
		Kedelai	-	-	-	-	-	-
		Kelapa	5,55	15,00	-	11,30	5,55	0,75

Sumber : Dinas Pertanian Kabupaten Mandailing Natal

7.2. Pangan

Tabel 7.2.1. Data dan Informasi Penyediaan/Pengadaan, Penggunaan/Pemanfaatan Pangan di Wilayah Kabupaten Mandailing Natal Tahun 2022 - 2024

No	Kecamatan	Satuan	Tahun		
			2022	2023	2024
(1)	(2)	(3)	(4)	(5)	(6)
1	Ketersediaan energi	kkal/kap/hr	2.243	2.455	2.124
2	Ketersediaan protein	gram/kap/hr	70,23	78,84	93,87
3	Ketersediaan lemak	gram/hr	81,94	81,86	70,31

Sumber : Dinas Ketahanan Pangan Kabupaten Mandailing Natal

BAB VIII STATISTIK

8.1. Pembinaan Statistik Sektoral

Pembinaan Statistik Sektoral merupakan upaya yang dilakukan untuk meningkatkan kontribusi dan apresiasi masyarakat terhadap statistik, mengembangkan SSN, dan mendukung pembangunan nasional. Pembinaan Statistik ini merupakan kolaborasi dan hasil pembinaan oleh Badan Pusat Statistik (Pembina Data) dan Dinas Komunikasi dan Informatika (Walidata).

Persentase OPD di Kabupaten Mandailing yang mendapatkan pembinaan statistik oleh Pembina Data dan Walidata dihitung dengan rumus berikut.

$$\text{Persentase OPD Mendapatkan Pembinaan} = \frac{\text{Jumlah OPD yang Mendapatkan Pembinaan}}{\text{Jumlah OPD Sasaran Pembinaan}}$$

Berdasarkan hasil identifikasi, OPD yang memiliki kegiatan statistik di Kabupaten Mandailing Natal yakni sejumlah 28 OPD. Pada Tahun 2024, BPS dan Dinas Komunikasi dan Informatika telah melakukan pembinaan pada 28 OPD, sehingga persentase OPD di Kabupaten Mandailing Natal yang mendapatkan pembinaan statistik yaitu 100 persen. Berikut ini merupakan rincian OPD yang mendapatkan Pembinaan Statistik berdasarkan jenis pembinaan.

Tabel 8.1.1. Daftar OPD yang Mendapatkan Pembinaan Statistik Menurut Jenis Pembinaan di Kabupaten Mandailing Natal Tahun 2024

No	Kecamatan	Pembinaan	Jenis Pembinaan		
			Umum	Metadata	Rekomendasi
(1)	(2)	(3)	(4)	(5)	(6)
1	Badan Perencanaan Pembangunan, Riset dan Inovasi Daerah	1	1	1	1
2	Badan Pengelolaan Keuangan dan Aset Daerah	1	1	1	1
3	Badan Kepegawaian dan Pengembangan Sumber Daya Manusia	1	1	1	
4	Badan Kesatuan Bangsa dan Politik	1	1	1	
5	Badan Penanggulangan Bencana Daerah	1		1	
6	Badan Pendapatan Daerah	1	1	1	1
7	Dinas Pendidikan	1	1		
8	Dinas Kesehatan	1	1	1	1
9	Dinas Pekerjaan Umum dan Penataan Ruang	1	1	1	1
10	Dinas Perumahan dan Kawasan Permukiman Serta Pertanahan	1	1		
11	Satuan Polisi Pamong Praja dan Pemadam Kebakaran	1	1	1	

No	Kecamatan	Pembinaan	Jenis Pembinaan		
			Umum	Metadata	Rekomendasi
(1)	(2)	(3)	(4)	(5)	(6)
12	Dinas Sosial, Pemberdayaan Perempuan dan Perlindungan Anak	1	1	1	
13	Dinas Koperasi Usaha Kecil Menengah	1	1	1	
14	Dinas Tenaga Kerja	1	1	1	
15	Dinas Pengendalian Penduduk dan Keluarga Berencana	1	1	1	1
16	Dinas Ketahanan Pangan	1	1	1	1
17	Dinas Lingkungan Hidup	1	1	1	1
18	Dinas Kependudukan dan Pencatatan Sipil	1	1	1	
19	Dinas Pemberdayaan Masyarakat dan Desa	1	1	1	
20	Dinas Perhubungan	1	1	1	
21	Dinas Perpustakaan dan Kearsipan	1	1		
22	Dinas Komunikasi dan Informatika	1	1	1	
23	Dinas Penanaman Modal dan Pelayanan Perijinan Terpadu Satu Pintu	1	1		
24	Dinas Perikanan	1	1	1	
25	Dinas Pariwisata	1	1	1	
26	Dinas Pertanian	1	1	1	1
27	Dinas Perdagangan	1	1	1	
28	RSUD Panyabungan	1	1	1	1

Sumber : Dinas Komunikasi dan Informatika Kabupaten Mandailing Natal

8.2. Metadata Statistik Sektoral

Metadata kegiatan statistik adalah sekumpulan atribut informasi yang memberikan gambaran/dokumentasi dari penyelenggaraan kegiatan statistik. Metadata statistik memuat metadata kegiatan, metadata variabel dan metadata indikator sesuai dengan data yang dihasilkan/disajikan dari kegiatan statistik tersebut. Adapun format baku metadata statistik sektoral sebagaimana yang dijelaskan dalam Peraturan BPS Nomor 5 Tahun 2020 tentang Petunjuk Teknis Metadata Statistik

Persentase jumlah kegiatan statistik yang telah dilengkapi metadata dihitung dengan rumus berikut.

$$\text{Persentase Pelaporan Metadata Statistik} = \frac{\text{Jumlah Kegiatan Statistik yang Dilengkapi Metadata}}{\text{Jumlah OPD yang Memiliki Kegiatan Statistik}}$$



Berdasarkan hasil identifikasi, OPD yang memiliki kegiatan statistik di Kabupaten Mandailing Natal yakni sejumlah 28 OPD. Pada Tahun 2024, hasil pelaporan metadata statistik yang telah dilaporkan melalui Website INDAH, telah diperiksa Walidata, dan telah disetujui oleh BPS yaitu sebanyak 26 kegiatan statistik. sehingga persentase pelaporan metadata statistik di Kabupaten Mandailing Natal yang mendapatkan pembinaan statistik yaitu **92,88 persen**. Berikut ini merupakan rincian kegiatan statistik yang memiliki dan melaporkan metadata statistik.

Tabel 8.2.1. Daftar Metadata Statistik Sektoral di Kabupaten Mandailing Natal Tahun 2024

No	Kecamatan	Pembinaan	Tanggal Diajukan
(1)	(2)	(3)	(4)
1	Kompilasi Produk Administrasi Penyusunan Profil RSUD Panyabungan 2024	RSUD Panyabungan	26 Maret 2024
2	Kompilasi Produk Administrasi Data Profil Telekomunikasi dan Informatika Kabupaten Mandailing Natal 2023	Dinas Komunikasi dan Informatika	24 September 2024
3	Survei Kondisi Jalan Kabupaten Mandailing Natal 2023	Dinas Pekerjaan Umum dan Penataan Ruang	25 September 2024
4	Kompilasi Data Pendapatan Asli Daerah Kabupaten Mandailing Natal 2024	Badan Pendapatan Daerah	27 September 2024
5	Kompilasi Data Tanaman Pangan dan Hortikultura Kabupaten Mandailing Natal 2023	Dinas Pertanian	01 Oktober 2024
6	Kompilasi Produk Administrasi Penyusunan Profil Kesehatan Kabupaten Mandailing Natal 2023	Dinas Kesehatan	02 Oktober 2024
7	Kompilasi Produk Administrasi Penyusunan Profil Kabupaten Mandailing Natal 2023	Badan Perencanaan Pembangunan, Riset dan Inovasi Daerah	02 Oktober 2024
8	Kompilasi Data Kunjungan Wisatawan Kabupaten Mandailing Natal 2023	Dinas Pariwisata	07 Oktober 2024
9	Kompilasi Administrasi Tabel Data Agregat Kependudukan Kabupaten Mandailing Natal Semester I 2024	Dinas Kependudukan dan Catatan Sipil	26 November 2024
10	Kompilasi Produk Administrasi Penyusunan Profil Pembangunan Keluarga Kependudukan Kabupaten Mandailing Natal 2023	Dinas Pengendalian Penduduk dan Keluarga Berencana	26 November 2024
11	Kompilasi Data Koperasi Kabupaten Mandailing Natal 2023	Dinas Koperasi, Usaha Kecil dan Menengah	26 November 2024
12	Kompilasi Data Tanggap Darurat Kejadian Bencana Kabupaten Mandailing Natal 2023	Badan Penanggulangan Bencana Daerah	26 November 2024
13	Kompilasi Data Pekerja Berstatus Perjanjian Kerja Waktu Tertentu (PKWT) di Kabupaten Mandailing Natal 2024	Dinas Tenaga Kerja	26 November 2024
14	Kompilasi Data Aparatur Sipil Negara di Kabupaten Mandailing Natal 2024	Badan Kepegawaian dan Pengembangan Sumber Daya Manusia	26 November 2024
15	Survei Pemantauan Harga Barang dan Stok Kebutuhan Pokok dan Barang Penting (SP2KP) Kabupaten Mandailing Natal 2023	Dinas Perdagangan	29 November 2024
16	Kompilasi Data Pencari Kerja di Kabupaten Mandailing Natal 2024	Dinas Tenaga Kerja	29 November 2024

No	Kecamatan	Pembinaan	Tanggal Diajukan
(1)	(2)	(3)	(4)
17	Kompilasi Data Dasar Pemerlu Peyananan Kesejahteraan Sosial (PPKS) Kabupaten Mandailing Natal 2024	Dinas Sosial, Pemberdayaan Perempuan dan Anak	29 November 2024
18	Kompilasi Data Ketentraman Dan Ketertiban Umum Serta Perlindungan Masyarakat Kabupaten Mandailing Natal 2024	Satuan Polisi Pamong Praja dan Pemadam Kebakaran	29 November 2024
19	Pendataan Lengkap Kilang Padi Kabupaten Mandailing Natal 2024	Dinas Ketahanan Pangan	16 Desember 2024
20	Kompilasi Data Organisasi Masyarakat Terdaftar Kabupaten Mandailing Natal 2024	Badan Kesatuan Bangsa dan Politik	17 Desember 2024
21	Kompilasi Produk Administrasi Penyusunan Indeks Desa Membangun di Kabupaten Mandailing Natal 2024	Dinas Pemberdayaan Masyarakat dan Desa	19 Desember 2024
22	Kompilasi Data Penerima Perlindungan dan Jaminan Sosial Kabupaten Mandailing Natal 2024	Dinas Sosial, Pemberdayaan Perempuan dan Anak	19 Desember 2024
23	Survei Kualitas Lingkungan Hidup Kabupaten Mandailing Natal 2024	Dinas Lingkungan Hidup	20 Desember 2024
24	Survei Satuan Standar Harga Barang/Jasa Kabupaten Mandailing Natal 2023	Badan Pengelolaan Keuangan dan Aset Daerah	20 Desember 2024
25	Kompilasi Data Nelayan Kabupaten Mandailing Natal 2024	Dinas Perikanan	30 Desember 2024
26	Kompilasi Data Lalu Lintas dan Angkutan Kabupaten Mandailing Natal 2024	Dinas Perhubungan	30 Desember 2024

Sumber : Dinas Komunikasi dan Informatika Kabupaten Mandailing Natal

8.3. Rekomendasi Kegiatan Statistik

Rekomendasi Kegiatan Statistik merupakan saran dan masukan yang diberikan oleh BPS terhadap rancangan kegiatan statistik sektoral yang disampaikan oleh Kementerian/Lembaga/Dinas/Instansi Pemerintah Lainnya (K/L/D/I).

Persentase jumlah kegiatan statistik yang sudah mendapatkan rekomendasi kegiatan statistik dengan rumus berikut.

$$\text{Persentase Kegiatan Rekomendasi Statistik} = \frac{\text{Jumlah Kegiatan Statistik mendapatkan rekomendasi}}{\text{Jumlah OPD yang Memiliki Kegiatan Statistik}}$$

Berdasarkan hasil identifikasi, OPD yang memiliki kegiatan statistik di Kabupaten Mandailing Natal yakni sejumlah 28 OPD. Pada Tahun 2024, Jumlah kegiatan statistik yang mengajukan rekomendasi statistik dan telah diterima oleh BPS yaitu sebanyak 11 kegiatan statistik. sehingga persentase pelaporan metadata statistik di Kabupaten Mandailing Natal yang mendapatkan pembinaan statistik yaitu **35,71 persen**. Berikut ini merupakan rincian kegiatan statistik yang telah mendapatkan rekomendasi statistik.

Tabel 8.3.1. Daftar Rekomendasi Kegiatan Statistik Menurut Status dan Nomor Rekomendasi di Kabupaten Mandailing Natal Tahun 2024

No	Kecamatan	Pembinaan	Waktu Pengajuan	Status	Nomor Rekomendasi
(1)	(2)	(3)	(4)	(5)	(6)
1	Kompilasi Produk Administrasi Penyusunan Profil RSUD Panyabungan 2024	RSUD Panyabungan	29 Januari 2024	layak	K-24.1202.001
2	Kompilasi Produk Administrasi Penyusunan Profil Dinas Komunikasi Dan Informatika Tahun 2024	Dinas Komunikasi dan Informatika	19 Juni 2024	ditolak	-
3	Survei Kondisi Jalan Kabupaten Mandailing Natal 2024	Dinas Pekerjaan Umum dan Penataan Ruang	02 September 2024	layak	V-24.1202.001
4	Kompilasi Data Pendapatan Asli Daerah Kabupaten Mandailing Natal 2024	Badan Pendapatan Daerah	30 September 2024	layak	K-24.1202.002
5	Pendataan Lengkap Kilang Padi Kabupaten Mandailing Natal	Dinas Ketahanan Pangan	30 September 2024	layak	V-24.1202.002
6	Kompilasi Produk Administrasi Penyusunan Profil Pembangunan Keluarga Kependudukan Kabupaten Mandailing Natal 2023	Dinas Pengendalian Penduduk dan Keluarga Berencana	26 November 2024	layak	K-24.1202.004
7	Kompilasi Data Tanaman Pangan dan Hortikultura Kabupaten Mandailing Natal 2023	Dinas Pertanian	01 Desember 2024	layak	K-24.1202.003
8	Survei Data Base Konsumsi Pangan Kabupaten Mandailing Natal	Dinas Ketahanan Pangan	02 Desember 2024	layak	V-24.1202.003
9	Kompilasi Produk Administrasi Penyusunan Rencana Penanggulangan Kemiskinan Daerah (RPKD) Kabupaten Mandailing Natal	Badan Perencanaan Pembangunan, Riset dan Inovasi Daerah	09 Desember 2024	layak	K-24.1202.006
10	Kompilasi Produk Administrasi Penyusunan Profil Kesehatan Kabupaten Mandailing Natal 2023	Dinas Kesehatan	10 Desember 2024	layak	K-24.1202.005
11	Survei Satuan Standar Harga Barang/Jasa Kabupaten Mandailing Natal 2023	Badan Pengelolaan Keuangan dan Aset Daerah	17 Desember 2024	layak	V-24.1202.004
12	Survei Penyusunan Indeks Kualitas Lingkungan Hidup Kabupaten Mandailing Natal Tahun 2025	Dinas Lingkungan Hidup	23 Desember 2024	layak	V-24.1202.005

Sumber : Dinas Komunikasi dan Informatika Kabupaten Mandailing Natal



TERIMA KASIH

STATISTIK SEKTORAL DAERAH KABUPATEN MANDAILING NATAL TAHUN 2025

Prepared By :
Dinas Komunikasi dan Informatika
Kabupaten Mandailing Natal

 Komplek Perkantoran Payaloting
Kecamatan Panyabungan

 <https://madina.go.id>
<https://sdi.madina.go.id>





STATISTIK SEKTORAL DAERAH

KABUPATEN MANDAILING NATAL

TAHUN 2025



STATISTIK SEKTORAL DAERAH

KABUPATEN MANDAILING NATAL

TAHUN 2025