



**DINAS KOMUNIKASI DAN
INFORMATIKA**

STATISTIK SEKTORAL DAERAH KABUPATEN MANDAILING NATAL TAHUN 2026

 Komplek Perkantoran Payaloting
Kecamatan Panyabungan

 <https://info.madina.go.id>

Prepared By : Dinas Komunikasi dan Informatika





**DINAS KOMUNIKASI DAN
INFORMATIKA**

STATISTIK SEKTORAL DAERAH KABUPATEN MANDAILING NATAL TAHUN 2026

 Komplek Perkantoran Payaloting
Kecamatan Panyabungan

 <https://info.madina.go.id>

Prepared By : Dinas Komunikasi dan Informatika



BUKU STATISTIK SEKTORAL

- Ukuran Buku : 14,8 cm x 21 cm
- Jumlah Halaman : xvi + 245 halaman
- Penyusun Naskah : Bidang Statistik Dinas Komunikasi dan Informatika Kabupaten Mandailing Natal
- Penyunting : Bidang Statistik Dinas Komunikasi dan Informatika Kabupaten Mandailing Natal
- Pembuat Cover : Bidang Statistik Dinas Komunikasi dan Informatika Kabupaten Mandailing Natal
- Ilustrasi Cover : Masjid Nur Ala Nur, Bandara Abdul Haris Nasution, Gordang Sambilan (Canva)
- Penerbit : Dinas Komunikasi dan Informatika Kabupaten Mandailing Natal

Dilarang mengumumkan, mendistribusikan, mengomunikasikan, dan/atau menggandakan sebagian atau seluruh isi buku ini untuk tujuan komersil tanpa izin tertulis dari Dinas Komunikasi dan informatika Kabupaten Mandailing Natal

**TIM PENYUSUN
BUKU STATISTIK SEKTORAL
KABUPATEN MANDAILING NATAL TAHUN 2026**

Pengarah

Rahmad Hidayat, S.Pd

Penanggung Jawab

Sahreni, S.Pt

Penyunting

Ari Kurniawan Dalimunthe, A.Md.Kom

Pengolah Data dan Penulis Naskah

Sahreni, S.Pt

Ari Kurniawan Dalimunthe, A.Md.Kom

Aisyah Nasution, S.Sos

Siti Aminah, S.Sos

Penata Letak

Sahreni, S.Pt

Ari Kurniawan Dalimunthe, A.Md.Kom

Kontributor

Badan Pusat Statistik Kabupaten Mandailing Natal

Nomor Rekomendasi Statistik

K-26.1202.001



H. SAIPULLAH NASUTION, SH.MM
BUPATI MANDAILING NATAL



ATIKA AZMI UTAMMI, B.App.Fin.M.Fin
WAKIL BUPATI MANDAILING NATAL

VISI DAN MISI PEMERINTAH KABUPATEN MANDAILING NATAL

VISI

“MELANJUTKAN PEMBANGUNAN YANG INKLUSIF DAN BERKELANJUTAN UNTUK MADINA MAJU DAN MADANI”

MISI

- MEWUJUDKAN TRANSFORMASI SOSIAL MENUJU KUALITAS SUMBER DAYA MANUSIA YANG BERDAYA SAING DAN BERKARAKTER
- MEWUJUDKAN PERTUMBUHAN EKONOMI YANG INKLUSIF DAN BERKELANJUTAN
- MENINGKATKAN TATA KELOLA PEMERINTAHAN YANG BERINTEGRITAS, SINERGIS DAN KOLABORATIF SERTA PELAYANAN PUBLIK YANG PRIMA
- MENJAGA SERTA MELESTARIKAN NILAI AGAMA, BUDAYA DAN KEARIFAN LOKAL
- MENINGKATKAN KUANTITAS DAN KUALITAS INFRASTRUKTUR YANG BERWAWASAN LINGKUNGAN

KATA PENGANTAR



Plt. Kepala Dinas Komunikasi dan Informatika
Rahmad Hidayat, S.Pd

Statistik sektoral adalah statistik yang penggunaannya ditujukan untuk memenuhi kebutuhan instansi pemerintah tertentu dalam menjalankan tugas-tugas pemerintahan dan pembangunan yang merupakan tugas pokok instansi tersebut. Data Statistik Sektoral berperan penting dalam mendukung pengambilan keputusan, perencanaan, dan evaluasi program pemerintah di berbagai sektor.

Buku Statistik Sektoral Kabupaten Mandailing Natal Tahun 2026 ini merupakan salah satu cara diseminasi data statistik sektoral yang disusun oleh Dinas Komunikasi dan Informatika Kabupaten

Mandailing Natal. Data yang termuat dalam buku ini merupakan hasil kompilasi data statistik sektoral Perangkat Daerah Tahun 2025. Kami mengucapkan terima kasih kepada Badan Pusat Statistik Kabupaten Mandailing Natal yang telah banyak memberikan bimbingan dan saran dalam penyusunan buku ini. Masih banyak kekurangan dan kelemahan dalam penyusunan dan penyajian Data Statistik Sektoral ini, kritik dan saran membangun sangat kami butuhkan untuk meningkatkan kualitasnya pada tahun mendatang.

Demikian disampaikan semoga buku data sektoral ini bermanfaat bagi kita semua.

Panyabungan, 30 Maret 2026

Plt. Kepala Dinas Komunikasi dan Informatika
Kabupaten Mandailing Natal

RAHMAD HIDAYAT, S.Pd
NIP. 19730417 199903 1 003

DAFTAR ISI

KATA PENGANTAR	i
DAFTAR ISI	ii
DAFTAR TABEL	iv
DAFTAR GAMBAR	xvi
BAB I GAMBARAN UMUM.....	1
1.1. Kondisi Geografis	1
1.2. Wilayah Administratif	2
BAB II PEMERINTAHAN	7
2.1. Organisasi Perangkat Daerah Pemerintah Kabupaten Mandailing Natal	8
2.2. Sekretariat DPRD	9
2.3. Perencanaan Pembangunan, Riset dan Inovasi Daerah	12
2.4. Kepegawaian dan Pengembangan Sumber Daya Manusia	13
2.5. Kesatuan Bangsa dan Politik	23
2.6. Satuan Polisi Pamong Praja dan Pemadam Kebakaran	24
BAB III SOSIAL DAN KEPENDUDUKAN	33
3.1. Kependudukan dan Pencatatan Sipil	34
3.2. Sosial	41
3.3. Ketenagakerjaan	46
3.4. Pengendalian Penduduk dan Keluarga Berencana	53
BAB IV PEMBANGUNAN MANUSIA	63
4.1. Pendidikan	65
4.2. Kesehatan	80
4.3. Rumah Sakit Umum Panyabungan	122
4.4. Pemuda dan Olahraga	127
4.5. Pemberdayaan Masyarakat Desa	132
BAB V INFRASTRUKTUR DAN LINGKUNGAN	147
5.1. Pekerjaan Umum dan Tata Ruang	148
5.2. Komunikasi dan Informatika	152

5.3. Lingkungan Hidup	159
5.4. Perhubungan	163
BAB VI EKONOMI.....	169
6.1. Keuangan	171
6.2. Pariwisata	178
6.3. Koperasi	187
6.4. Perdagangan	192
6.5. Penanaman Modal dan Pelayanan Perizinan Terpadu Satu Pintu.....	194
BAB VII PERTANIAN, PANGAN dan PERIKANAN	196
7.1. Pertanian	197
7.2. Ketahanan Pangan.....	221
7.3. Perikanan	233
BAB VIII STATISTIK.....	241
8.1. Pembinaan Statistik Sektoral.....	241
8.2. Metadata Statistik Sektoral	242
8.3. Rekomendasi Kegiatan Statistik.....	244

DAFTAR TABEL

Tabel 1.2.1	Luas Wilayah Menurut Kecamatan di Kabupaten Mandailing Natal Tahun 2025 ..2
Tabel 1.2.2	Nama Desa dan Kelurahan Menurut Kecamatan di Kabupaten Mandailing Natal Tahun 2025.....3
Tabel 2.1.1	Nama Organisasi Perangkat Daerah di Kabupaten Mandailing Natal, 20258
Tabel 2.2.1	Jumlah Anggota Dewan Perwakilan Rakyat Daerah Menurut Partai Politik dan Jenis Kelamin Di Kabupaten Mandailing Natal, 2025.....9
Tabel 2.2.2	Jumlah Keputusan DPRD Kabupaten Mandailing Natal Berdasarkan Jenis Keputusan, 2025.....9
Tabel 2.2.3	Jumlah Kegiatan DPRD Kabupaten Mandailing Natal Berdasarkan Jenis Kegiatan, 2025 11
Tabel 2.3.1	Persentase Keselarasan RPJMD dengan RKPd Kabupaten Mandailing Natal, 2021-2025 12
Tabel 2.3.2	Indeks Inovasi Daerah Kabupaten Mandailing Natal 2021 - 2025..... 12
Tabel 2.4.1	Jumlah Aparatur Sipil Negara (ASN) Pemerintah Kabupaten Mandailing Natal Menurut Jabatan, Jenis ASN dan Jenis Kelamin, 2025 13
Tabel 2.4.2	Jumlah Aparatur Sipil Negara (ASN) Pemerintah Kabupaten Mandailing Natal Menurut Tingkat Pendidikan, Jenis ASN, dan Jenis Kelamin, 2025 14
Tabel 2.4.3	Jumlah Pegawai Negeri Sipil menurut Tingkat Kepangkatan dan Jenis Kelamin di Kabupaten Mandailing Natal, 2025..... 15
Tabel 2.4.4	Banyaknya Pegawai Negeri Sipil (PNS) Menurut Unit Kerja dan Golongan Di Kabupaten Mandailing Natal, 2025..... 16
Tabel 2.4.5	Banyaknya Pegawai Pemerintah dengan Perjanjian Kerja (PPPK) Menurut Unit Kerja dan Golongan Di Kabupaten Mandailing Natal, 2025 18
Tabel 2.4.6	Jumlah Pegawai Negeri Sipil Menurut Agama dan Jenis Kelamin Di Kabupaten Mandailing Natal, 2025 21
Tabel 2.5.1	Kondisi Anggota DPRD Menurut Daerah Pemilihan di Kabupaten Mandailing Natal Tahun, 2025..... 23
Tabel 2.5.2	Jumlah Organisasi Masyarakat Yang Terdaftar di Kabupaten Mandailing Natal Tahun 2019-2025..... 24
Tabel 2.6.1	Jumlah Pelaksanaan Sosialisasi dan Penindakan terhadap Pelanggaran Peraturan Daerah Menurut Jenis Pelanggaran dan Lokasi di Kabupaten Mandailing Natal, 2025 24
Tabel 2.6.2	Pembentukan Satlinmas Menurut Kecamatan di Kabupaten Mandailing Natal, 2025 25

Tabel 2.6.3	Jumlah Penanganan Kejadian Musibah Kebakaran Menurut Lokasi dan Kecamatan di Kabupaten Mandailing Natal, 2025	26
Tabel 2.6.4	Jenis dan Jumlah Sarana Prasarana Ketenteraman dan Ketertiban Umum, Pencegahan Penanggulangan Kebakaran dan Keselamatan di Kabupaten Mandailing Natal, 2025.....	28
Tabel 2.6.5	Perkembangan/Prediksi Jumlah Dugaan Masalah Gangguan Ketenteraman dan Ketertiban Umum yang Dicegah Melalui Sosialisasi (Deteksi dini, Patroli, Pengawasan serta Pengamanan) Menurut Lokasi dan Tahap Penanganan di Kabupaten Mandailing Natal, 2025.....	29
Tabel 3.1.1	Penduduk Wajib KTP Menurut Kecamatan di Kabupaten Mandailing Natal, 2025	34
Tabel 3.1.2	Kepemilikan Kartu Tanda Penduduk (KTP) Elektronik Berdasarkan Kecamatan di Kabupaten Mandailing Natal, 2025.....	35
Tabel 3.1.3	Penerbitan Kartu Keluarga Baru Berdasarkan Kecamatan di Kabupaten Mandailing Natal, 2025.....	36
Tabel 3.1.4	Kepemilikan Akta Kelahiran Anak Usia 0-1 Tahun Menurut Kecamatan di Kabupaten Mandailing Natal, 2025.....	37
Tabel 3.1.5	Jumlah Kepemilikan Akta Kelahiran Anak (0-18 Tahun) Menurut Kecamatan di Kabupaten Mandailing Natal Tahun 2024	38
Tabel 3.1.6	Kepemilikan Akta Kawin Menurut Kecamatan di Kabupaten Mandailing Natal, 2025	39
Tabel 3.1.7	Penerbitan Akta Kematian Menurut Kecamatan di Kabupaten Mandailing Natal, 2025	40
Tabel 3.2.1	Jumlah Perlindungan dan Jaminan Sosial pada Saat dan Setelah Tanggap Darurat Bencana Bagi Korban Bencana Menurut Kecamatan di Kabupaten Mandailing Natal Tahun 2025.....	41
Tabel 3.2.2	Perkembangan Capaian Kabupaten Layak Anak (KLA), Indeks Pembangunan Gender (IPG) dan Indeks Pemberdayaan Gender (IDG) di Kabupaten Mandailing Natal, 2023 - 2025.....	42
Tabel 3.2.3	Penanganan Pemerlu Pelayanan Kesejahteraan Sosial (PPKS) yang Direhabilitasi Dalam dan Luar Panti di Kabupaten Mandailing Natal, 2025.....	42
Tabel 3.2.4	Jumlah Kekerasan Terhadap Perempuan dan Anak Menurut Kecamatan di Kabupaten Mandailing Natal Tahun 2025	43
Tabel 3.2.5	Jumlah Keluarga Penerima Manfaat yang Memperoleh Bantuan dan Jaminan Sosial Menurut Kecamatan di Kabupaten Mandailing Natal, 2025	44

Tabel 3.2.6	Jumlah Keluarga Penerima Manfaat Program Keluarga Harapan (PKH) Menurut Kecamatan di Kabupaten Mandailing Natal, 2025	45
Tabel 3.3.1	Jumlah Pencari Kerja Menurut Tingkat Pendidikan dan Jenis Kelamin di Kabupaten Mandailing Natal, 2025.....	46
Tabel 3.3.2	Jumlah Pencari Kerja yang Terdaftar Berdasarkan Kelompok Umur dan Jenis Kelamin di Kabupaten Mandailing Natal, 2025	47
Tabel 3.3.3	Tenaga Kerja yang Mendapatkan Pelatihan Berbasis Kompetensi Menurut Kecamatan dan Pendidikan di Kabupaten Mandailing Natal, 2025	48
Tabel 3.3.4	Jumlah Pekerja/Buruh yang Menjadi Peserta Program Jamsostek Menurut Segmen Kepesertaan Aktif di Kabupaten Mandailing Natal, 2025.....	49
Tabel 3.3.5	Target dan Persentase Aktif Cakupan Kepesertaan Jaminan Sosial Tenaga Kerja di Kabupaten Mandailing Natal, 2024-2030	49
Tabel 3.3.6	Jumlah Fasilitas Pelatihan Kerja Menurut Kejuruan di Kabupaten Mandailing Natal, 2025	49
Tabel 3.3.7	Jumlah Pekerja Berstatus Perjanjian Kerja Waktu Tertentu (PKWT) Menurut Kecamatan dan Perusahaan di Kabupaten Mandailing Natal, 2025	50
Tabel 3.3.8	Jumlah Penyelesaian Kasus Hubungan Industrial Melalui Perjanjian Bersama Menurut Kecamatan dan Perusahaan di Kabupaten Mandailing Natal, 2025	51
Tabel 3.4.1	Perempuan Usia Reproduksi (15-49 Tahun) yang Menggunakan Alat Kontrasepsi Metode Modern Menurut Kecamatan di Kabupaten Mandailing Natal, 2025.....	53
Tabel 3.4.2	Peserta KB Aktif Metode Kontrasepsi Jangka Panjang (MKJP) Menurut Kecamatan di Kabupaten Mandailing Natal, 2025	54
Tabel 3.4.3	Persentase Kebutuhan ber-KB yang tidak Terpenuhi (Unmet Need) Menurut Kecamatan di Kabupaten Mandailing Natal, 2025	56
Tabel 3.4.4	Jumlah PUS yang sedang Menggunakan Metode Kontrasepsi Jangka Panjang (MKJP) Menurut Kecamatan di Kabupaten Mandailing Natal, 2025.....	57
Tabel 3.4.5	PUS yang menggunakan kontrasepsi modern Menurut Kecamatan di Kabupaten Mandailing Natal, 2025	58
Tabel 3.4.6	Cakupan Anggota Bina Keluarga ber-KB Menurut Kecamatan di Kabupaten Mandailing Natal, 2025.....	60
Tabel 3.4.7	Cakupan Pusat Pelayanan Keluarga Sejahtera (PPKS) Menurut Kecamatan di Kabupaten Mandailing Natal, 2025.....	61
Tabel 3.4.8	Jumlah Kampung KB dan Petugas Pembantu Pembina KB Desa (PPKBD) Menurut Desa dan Kecamatan di Kabupaten Mandailing Natal, 2025.....	62

Tabel 4.1.1	Jumlah Sekolah, Taman Kanak-Kanak (TK) di Bawah Kementerian Pendidikan dan Kebudayaan Menurut Kecamatan Kabupten Mandailing Natal , 2024/2025 dan 2025/2026	65
Tabel 4.1.2	Jumlah Guru Taman Kanak-Kanak (TK) di Bawah Kementerian Pendidikan dan Kebudayaan Menurut Kecamatan Kabupaten Mandailing Natal, 2024/2025 dan 2025/2026	66
Tabel 4.1.3	Jumlah Murid Taman Kanak-Kanak (TK) di Bawah Kementerian Pendidikan dan Kebudayaan Menurut Kecamatan Kabupaten Mandailing Natal, 2024/2025 dan 2025/2026	67
Tabel 4.1.4	Jumlah Sekolah Dasar (SD) di Bawah Kementerian Pendidikan dan Kebudayaan Menurut Kecamatan Kabupaten Mandailing Natal, 2024/2025 dan 2025/2026	68
Tabel 4.1.5	Jumlah Guru Sekolah Dasar (SD) di Bawah Kementerian Pendidikan dan Kebudayaan Menurut Kecamatan Kabupaten Mandailing Natal, 2024/2025 dan 2025/2026	69
Tabel 4.1.6	Jumlah Mutid Sekolah Dasar (SD) di Bawah Kementerian Pendidikan, Kebudayaan, Riset dan Teknologi Menurut Kecamatan di Kabupaten Mandailing Natal Tahun 2023/2024 dan 2024/2025	70
Tabel 4.1.7	Jumlah Sekolah Menengah Pertama (SMP) di Bawah Kementerian Pendidikan dan Kebudayaan Menurut Kecamatan Kabupaten Mandailing Natal, 2024/2025 dan 2025/2026	71
Tabel 4.1.8	Jumlah Guru Menengah Pertama (SMP) di Bawah Kementerian Pendidikan dan Kebudayaan Menurut Kecamatan Kabupaten Mandailing Natal, 2024/2025 dan 2025/2026	72
Tabel 4.1.9	Jumlah Murid Menengah Pertama (SMP) di Bawah Kementerian Pendidikan dan Kebudayaan Menurut Kecamatan Kabupaten Mandailing Natal, 2024/2025 dan 2025/2026	73
Tabel 4.1.10	Jumlah Sekolah Menengah Atas (SMA) di Bawah Kementerian Pendidikan dan Kebudayaan Menurut Kecamatan Kabupaten Mandailing Natal, 2024/2025 dan 2025/2026	74
Tabel 4.1.11	Jumlah Guru Sekolah Menengah Atas (SMA) di Bawah Kementerian Pendidikan, Kebudayaan, Riset dan Teknologi Menurut Kecamatan di Kabupaten Mandailing Natal Tahun 2023/2024 dan 2024/2025	75
Tabel 4.1.12	Jumlah Murid Menengah Atas (SMA) di Bawah Kementerian Pendidikan dan Kebudayaan Menurut Kecamatan Kabupaten Mandailing Natal, 2024/2025 dan 2025/2026	76

Tabel 4.1.13	Jumlah Sekolah Menengah Kejuruan (SMK) di Bawah Kementerian Pendidikan dan Kebudayaan Menurut Kecamatan Kabupaten Mandailing Natal, 2024/2025 dan 2025/2026	77
Tabel 4.1.14	Jumlah Guru Menengah Kejuruan (SMK) di Bawah Kementerian Pendidikan dan Kebudayaan Menurut Kecamatan Kabupaten Mandailing Natal, 2024/2025 dan 2025/2026	78
Tabel 4.1.15	Jumlah Murid Menengah Kejuruan (SMK) di Bawah Kementerian Pendidikan dan Kebudayaan Menurut Kecamatan Kabupaten Mandailing Natal, 2024/2025 dan 2025/2026	79
Tabel 4.2.1	Pelayanan Kesehatan Penderita Hipertensi Menurut Jenis Kelamin, Puskesmas dan Kecamatan di Kabupaten Mandailing Natal, 2025	80
Tabel 4.2.2	Pelayanan Kesehatan Penderita Diabetes Melitus (DM) Menurut Puskesmas dan Kecamatan di Kabupaten Mandailing Natal, 2025	82
Tabel 4.2.3	Pelayanan Kesehatan Orang Dengan Gangguan Jiwa (ODGJ) Berat Menurut Puskesmas dan Kecamatan di Kabupaten Mandailing Natal, 2025	83
Tabel 4.2.4	Jumlah Terduga Tuberkulosis, Kasus Tuberkulosis, Kasus Tuberkulosis Anak Menurut Jenis Kelamin, Puskesmas, Fasyankes dan Kecamatan di Kabupaten Mandailing Natal, 2025	85
Tabel 4.2.5	Jumlah Kasus HIV Menurut Jenis Kelamin dan Kelompok Umur di Kabupaten Mandailing Natal, 2025	87
Tabel 4.2.6	Jumlah Penerima Manfaat PBI dan Non PBI Menurut Kecamatan di Kabupaten Mandailing Natal, 2025	88
Tabel 4.2.7	Jumlah Kunjungan Pasien Miskin pada Pengelolaan Kapasitas JKN Menurut Puskesmas dan Kecamatan di Kabupaten Mandailing Natal, 2025	89
Tabel 4.2.8	Cakupan Imunisasi DPT-HB-Hib 3 pada Bayu Menurut Jenis Kelamin, Puskesmas dan Kecamatan di Kabupaten Mandailing Natal, 2025	90
Tabel 4.2.9	Cakupan IDL pada Bayi Menurut Jenis Kelamin, Puskesmas dan Kecamatan di Kabupaten Mandailing Natal, 2025	92
Tabel 4.2.10	Jumlah Tenaga Kesehatan Menurut Kecamatan di Kabupaten Mandailing Natal, 2025	94
Tabel 4.2.11	Rumah Sakit Rujukan Kabupaten/Kota yang Terakreditasi di Kabupaten Mandailing Natal, 2025	97
Tabel 4.2.12	Status Akreditasi Puskesmas Menurut Kecamatan di Kabupaten Mandailing Natal, 2025	98
Tabel 4.2.13	Standar Kelengkapan Sarana Prasarana dan Alat (SPA) Fasilitas Kesehatan Tingkat Pertama (FKTP) Menurut Kecamatan di Kabupaten Mandailing Natal, 2025	99

Tabel 4.2.14	Standar Kelengkapan Sarana Prasarana dan Alat (SPA) Rumah Sakit Pemerintah Daerah di Kabupaten Mandailing Natal, 2025	99
Tabel 4.2.15	Angka Kematian Bayi Menurut Puskesmas dan Kecamatan di Kabupaten Mandailing Natal, 2025	100
Tabel 4.2.16	Angka Kematian Balita Menurut Puskesmas dan Kecamatan di Kabupaten Mandailing Natal, 2025	101
Tabel 4.2.17	Angka Kematian Ibu (AKI) Menurut Puskesmas dan Kecamatan di Kabupaten Mandailing Natal, 2025	102
Tabel 4.2.18	Cakupan Pelayanan Kesehatan Pada Ibu Hamil Menurut Puskesmas dan Kecamatan di Kabupaten Mandailing Natal, 2025	103
Tabel 4.2.19	Cakupan Pelayanan Kesehatan Pada Ibu Hamil Menurut Puskesmas dan Kecamatan di Kabupaten Mandailing Natal, 2025	104
Tabel 4.2.20	Jumlah Bayi Baru Lahir Mendapat Pelayanan Kesehatan Sesuai Standar Menurut Jenis Kelamin, Puskesmas dan Kecamatan di Kabupaten Mandailing Natal, 2025	106
Tabel 4.2.21	Jumlah Balita Mendapat Pelayanan Kesehatan Sesuai Standar Menurut Puskesmas dan Kecamatan di Kabupaten Mandailing Natal, 2025	109
Tabel 4.2.22	Cakupan Pelayanan Kesehatan Peserta Didik SD/MI Menurut Puskesmas dan Kecamatan di Kabupaten Mandailing Natal, 2025	110
Tabel 4.2.23	Cakupan Pelayanan Kesehatan Peserta Didik SMP/MTS Menurut Puskesmas dan Kecamatan di Kabupaten Mandailing Natal, 2025	111
Tabel 4.2.24	Cakupan Pelayanan Kesehatan Peserta Didik SMA/MA Menurut Puskesmas dan Kecamatan di Kabupaten Mandailing Natal, 2025	112
Tabel 4.2.25	Cakupan Pelayanan Kesehatan Usia (Kelas 1-9) Pendidikan Dasar Menurut Puskesmas dan Kecamatan di Kabupaten Mandailing Natal, 2025	113
Tabel 4.2.26	Cakupan Pelayanan Kesehatan Sekolah SD/MI Menurut Puskesmas dan Kecamatan di Kabupaten Mandailing Natal, 2025	114
Tabel 4.2.27	Cakupan Pelayanan Kesehatan Sekolah SMP/MTS Menurut Puskesmas dan Kecamatan di Kabupaten Mandailing Natal, 2025	115
Tabel 4.2.28	Cakupan Pelayanan Kesehatan Sekolah SMA/MA Menurut Puskesmas dan Kecamatan di Kabupaten Mandailing Natal, 2025	116
Tabel 4.2.29	Pelayanan Kesehatan Usia Produktif Menurut Jenis Kelamin, Puskesmas dan Kecamatan di Kabupaten Mandailing Natal, 2025	117
Tabel 4.2.30	Cakupan Pelayanan Kesehatan Usia Lanjut Menurut Jenis Kelamin, Puskesmas dan Kecamatan di Kabupaten Mandailing Natal, 2025	120

Tabel 4.3.1	Kunjungan Pasien Baru di RSUD Panyabungan Kabupaten Mandailing Natal 2025	122
Tabel 4.3.2	Angka Kematian Pasien di RSUD Panyabungan Kabupaten Mandailing Natal 2025	122
Tabel 4.3.3	Nilai BOR, BTO, TOI dan ALOS Pelayanan RSUD Panyabungan Kabupaten Mandailing Natal 2025	122
Tabel 4.3.4	Rumah Sakit dengan Kemampuan Pelayanan Gawat Darurat Level I Kabupaten Mandailing Natal 2025	123
Tabel 4.3.5	Sepuluh Jenis Penyakit Terbanyak Pada Pasien Rawat Jalan Menurut BAB ICD-X di RSUD Panyabungan Kabupaten Mandailing Natal 2025	123
Tabel 4.3.6	Sepuluh Jenis Penyakit Terbanyak Pada Pasien Rawat Inap Menurut BAB ICD-X di RSUD Panyabungan Kabupaten Mandailing Natal 2025	124
Tabel 4.3.7	Sepuluh Jenis Penyakit dengan Kematian Terbanyak Pada Pasien Rawat Inap Menurut BAB ICD-X di RSUD Panyabungan Kabupaten Mandailing Natal 2025	125
Tabel 4.3.8	Tenaga Medis dan Non Medis di RSUD Panyabungan Kabupaten Mandailing Natal 2025	126
Tabel 4.4.1	Jumlah Lapangan Olahraga di Kabupaten Mandailing Natal, 2025	127
Tabel 4.4.2	Jumlah Klub/Persatuan Olahraga di Kabupaten Mandailing Natal, 2025	127
Tabel 4.4.3	Organisasi Olahraga di Kabupaten Mandailing Natal, 2025	127
Tabel 4.4.4	Jumlah Pemuda Usia (16 - 30) Tahun yang Berwira Usaha Menurut Kecamatan di Kabupaten Mandailing Natal, 2025	128
Tabel 4.4.5	Jumlah Pemuda Usia (16 - 30) Tahun yang Menjadi Anggota Aktif Menurut Jenis Organisasi Kepemudaan di Kabupaten Mandailing Natal, 2025	129
Tabel 4.4.6	Atlet Berprestasi dan Perolehan Medali Menurut Cabang Olahraga, Nama Kejuaraan, Jenis Event dan Jenis Kelamin di Kabupaten Mandailing Natal, 2025	130
Tabel 4.4.7	Jumlah Organisasi Kepramukaan Menurut Kecamatan di Kabupaten Mandailing Natal, 2025	131
Tabel 4.5.1	Desa Binaan PKK Kabupaten Menurut Kecamatan di Kabupaten Mandailing Natal, 2025	132
Tabel 4.5.2	Skor Indeks Desa Sangat Tertinggal Menurut Kecamatan di Kabupaten Mandailing Natal, 2025	133
Tabel 4.5.3	Skor Indeks Tertinggal Menurut Kecamatan Di Kabupaten Mandailing Natal, 2025	135
Tabel 4.5.4	Skor Indeks Desa Berkembang Menurut Kecamatan di Kabupaten Mandailing Natal, 2025	139

Tabel 4.5.5	Skor Indeks Desa Maju Menurut Kecamatan di Kabupaten Mandailing Natal, 2025	144
Tabel 4.5.6	Skor Indeks Desa Mandiri Menurut Kecamatan di Kabupaten Mandailing Natal, 2025	146
Tabel 5.1.1	Panjang Jalan Menurut Konstruksi Permukaan dan Status Jalan di Kabupaten Mandailing Natal, 2025	148
Tabel 5.1.2	Panjang Jalan dan Jalan Dalam Kota Menurut Status dan Kecamatan di Kabupaten Mandailing Natal, 2025	149
Tabel 5.1.3	Panjang Jalan Kabupaten dan Jalan Dalam Kota Menurut Konstruksi Permukaan Jalan dan Kecamatan Mandailing Natal, 2025	150
Tabel 5.1.4	Panjang Jalan Kabupaten dan Jalan Dalam Kota Menurut Konstruksi Permukaan Jalan dan Kecamatan Mandailing Natal, 2025	151
Tabel 5.2.1	Data Blank Spot Menurut Kecamatan dan Kelurahan/Desa di Kabupaten Mandailing Natal 2025	152
Tabel 5.2.2	Organisasi Perangkat Daerah yang Memanfaatkan Cloud Pemerintah di Kabupaten Mandailing Natal, 2025	154
Tabel 5.2.3	Organisasi Perangkat Daerah yang Memiliki Layanan Publik Terintegrasi di Kabupaten Mandailing Natal, 2025	155
Tabel 5.2.4	Organisasi Perangkat Daerah yang Memiliki Akses Internet di Kabupaten Mandailing Natal, 2025	157
Tabel 5.2.5	Organisasi Perangkat Daerah yang Memiliki Akses Internet yang Disediakan Dinas Komunikasi dan Informatika di Kabupaten Mandailing Natal, 2025	158
Tabel 5.3.1	Indeks Kualitas Lingkungan di Kabupaten Mandailing Natal Tahun 2025	159
Tabel 5.3.2	Sarana dan Prasarana Pengelolaan Sampah di Kabupaten Mandailing Natal Tahun 2025	161
Tabel 5.3.3	Jumlah Timbunan Sampah Menurut Kecamatan di Kabupaten Mandailing Natal, 2025	162
Tabel 5.4.1	Jumlah Penumpang Menurut Jenis Moda Transportasi dan Kecamatan di Kabupaten Mandailing Natal, 2025	163
Tabel 5.4.2	Perkembangan Uji Kir Menurut Jenis Kendaraan di Kabupaten Mandailing Natal, 2023 - 2025	164
Tabel 5.4.3	Jumlah Pemasangan Rambu-Rambu berdasarkan Jenis Rambu dan Kecamatan di Kabupaten Mandailing Natal, 2025	165
Tabel 5.4.4	Jumlah Tempat Pengujian KIR Angkutan Umum Menurut Kecamatan di Kabupaten Mandailing Natal, 2025	166

Tabel 5.4.5	Jumlah Angkutan Umum Menurut Nama Perusahaan dan Kecamatan di Kabupaten Mandailing Natal, 2025.....	167
Tabel 5.4.6	Izin Trayek Angkutan Desa Menurut Kecamatan di Kabupaten mandailing Natal, 2025	168
Tabel 6.1.1	Target , Realisasi dan Capaian Pendapatan Asli Daerah Menurut Jenis PAD Kabupaten Mandailing Natal 2025	171
Tabel 6.1.2	Realisasi Pendapatan Asli Daerah dan Kontribusi Setiap Jenis PAD Kabupaten Mandailing Natal 2025	173
Tabel 6.1.3	Realisasi Wajib Pajak/Objek Pajak Kabupaten Mandailing Natal 2025	173
Tabel 6.1.4	Realisasi Objek Pajak dan Pajak Bumi dan Bangunan Perdesaan dan Perkotaan (PBB-P2) menurut Kecamatan di Kabupaten Mandailing Natal 2025.....	174
Tabel 6.1.5	Jumlah Objek dan Realisasi Pajak Bea Perolehan Hak atas Tanah dan Bangunan (BPHTB) menurut Kecamatan di Kabupaten Mandailing Natal 2025.....	175
Tabel 6.1.6	Realisasi Pendapatan Asli Daerah Menurut Jenis PAD Kabupaten Mandailing Natal 2022 - 2025.....	176
Tabel 6.2.1	Jumlah Capaian Kinerja Kunjungan Wisata pada Destinasi Wisata Menurut Desa/Kelurahan dan Kecamatan di Kabupaten Mandailing Natal, 2025	178
Tabel 6.2.2	Kunjungan Wisata pada Destinasi Wisata Menurut Desa/Kelurahan dan Kecamatan di Kabupaten Mandailing Natal, 2025	180
Tabel 6.2.3	Pendapatan Asli Daerah Sektor Wisata pada Destinasi Wisata Menurut Desa/Kelurahan dan Kecamatan di Kabupaten Mandailing Natal, 2025.....	182
Tabel 6.2.4	Jumlah Sarana dan Prasarana yang Dikelola Pemerintah Daerah pada Destinasi Wisata Menurut Desa/Kelurahan dan Kecamatan di Kabupaten Mandailing Natal, 2025	184
Tabel 6.2.5	Jumlah Sarana dan Prasarana yang Dikelola Pemerintah Daerah pada Destinasi Wisata Provinsi Menurut Desa/Kelurahan dan Kecamatan di Kabupaten Mandailing Natal, 2025	186
Tabel 6.3.1	Jumlah Usaha Mikro, Kecil dan Menengah menurut Kecamatan di Kabupaten Mandailing Natal, 2025.....	187
Tabel 6.3.2	Jumlah Koperasi Aktif Menurut Kecamatan di Kabupaten Mandailing Natal, 2022 - 2025	188
Tabel 6.3.3	Jumlah Koperasi Menurut Jenis Koperasi dan Kecamatan di Kabupaten Mandailing Natal 2025	189
Tabel 6.3.4	Jumlah Sumber Daya Manusia Koperasi Menurut Kecamatan di Kabupaten Mandailing Natal, 2025.....	190

Tabel 6.3.5	Data Rekapitulasi Usaha Mikro dan Kecil Menurut Kecamatan di Kabupaten Mandailing Natal sampai tahun 2025	191
Tabel 6.4.1	Jumlah Pasar Yang Dikelola Oleh Dinas Perdagangan Menurut Jenis dan Kecamatan di Kabupaten Mandailing Natal, 2025	192
Tabel 6.4.2	Jumlah Toko, Kios, Los, dan Pedagang di Pasar Menurut Nama Pasar di Kabupaten Mandailing Natal, 2025	193
Tabel 6.5.1	Perkembangan Jumlah NIB (Nomor Induk Berusaha) Terbit Menurut Skala Usaha di Kabupaten Mandailing Natal, 2023-2025	194
Tabel 6.5.2	Jumlah Unit Usaha yang Terpenuhi Komitmen Perizinan dan Non Perizinan di Kabupaten Mandailing Natal, 2025.....	195
Tabel 6.5.3	Jumlah Nilai Investasi Menurut Jenis Investor di Kabupaten Mandailing Natal, 2025	195
Tabel 6.5.4	Jumlah Nilai Investasi PMA dan PMDN menurut Rincian Persektor di Kabupaten Mandailing Natal, 2025	195
Tabel 7.1.1	Jumlah Kelompok Tani Menurut Kecamatan di Kabupaten Mandailing Natal, 2025	197
Tabel 7.1.2	Kelompok Tani yang Mendapat Bantuan Menurut Kecamatan di Kabupaten Mandailing Natal, 2025	198
Tabel 7.1.3	PPL yang Mengikuti Pelatihan Pertanian Menurut Kecamatan di Kabupaten Mandailing Natal, 2025	199
Tabel 7.1.4	Sebaran Benih Bersertifikat Menurut Kecamatan di Kabupaten Mandailing Natal, 2025	200
Tabel 7.1.5	Luas Lahan Sawah Menurut Kecamatan di Kabupaten Mandailing Natal, 2025	201
Tabel 7.1.6	Perkembangan Produksi Padi Menurut Kecamatan di Kabupaten Mandailing Natal, 2023 - 2025.....	202
Tabel 7.1.7	Luas Lahan Pertanian Pangan Menurut Kecamatan di Kabupaten Mandailing Natal, 2025	203
Tabel 7.1.8	Luas Panen Tanaman Palawija Menurut Kecamatan di Kabupaten Mandailing Natal, 2025	204
Tabel 7.1.9	Produksi Tanaman Palawija Menurut Kecamatan di Kabupaten Mandailing Natal, 2025	205
Tabel 7.1.10	Produktivitas Tanaman Palawija Menurut Kecamatan di Kabupaten Mandailing Natal, 2025	206
Tabel 7.1.11	Luas Panen Tanaman Sayuran dan Buah-buahan Semusim (Hortikultura) Menurut Komoditi di Kabupaten Mandailing Natal, 2025	207

Tabel 7.1.12	Produksi Tanaman Sayuran dan Buah-buahan Semusim (Hortikultura) Menurut Komoditi di Kabupaten Mandailing Natal, 2025	208
Tabel 7.1.13	Produktivitas Tanaman Sayuran dan Buah-buahan Semusim (Hortikultura) Menurut Komoditi di Kabupaten Mandailing Natal, 2025	209
Tabel 7.1.14	Produksi Tanaman Buah Menurut Komoditi di Kabupaten Mandailing Natal, 2025	210
Tabel 7.1.15	Produktivitas Tanaman Buah Menurut Komoditi di Kabupaten Mandailing Natal, 2025	211
Tabel 7.1.16	Jumlah Jaringan Irigasi Tersier yang Dibangunan Menurut Kecamatan di Kabupaten Mandailing Natal, 2025.....	212
Tabel 7.1.17	Produksi Tanaman Perkebunan Menurut Kecamatan di Kabupaten Mandailing Natal, 2025	213
Tabel 7.1.18	Produksi dan Produktivitas Tanaman Perkebunan di Kabupaten Mandailing Natal Tahun 2025.....	215
Tabel 7.1.19	Sebaran Ternak Besar Menurut Kecamatan di Kabupaten Mandailing Natal, 2025	215
Tabel 7.1.20	Sebaran Ternak Kecil Menurut Kecamatan di Kabupaten Mandailing Natal, 2025	216
Tabel 7.1.21	Sebaran Ternak Unggas Menurut Kecamatan di Kabupaten Mandailing Natal, 2025	217
Tabel 7.1.22	Produksi Daging Ternak Besar Menurut Kecamatan di Kabupaten Mandailing Natal, 2025	218
Tabel 7.1.23	Produksi Daging Ternak Kecil Menurut Kecamatan di Kabupaten Mandailing Natal, 2025	219
Tabel 7.1.24	Produksi Daging Ternak Unggas Menurut Kecamatan di Kabupaten Mandailing Natal, 2025	220
Tabel 7.1.25	Produksi Telur Menurut Kecamatan di Kabupaten Mandailing Natal, 2025.....	221
Tabel 7.2.1	Skor Pola Pangan Harapan (PPH) Konsumsi Menurut Kecamatan di Kabupaten Mandailing Natal, 2025.....	221
Tabel 7.2.2	Rata-Rata Konsumsi Energi/Kapita/Hari Menurut Kecamatan di Kabupaten Mandailing Natal, 2025.....	223
Tabel 7.2.3	Rata-Rata Konsumsi Protein/Kapita/Hari menurut Kecamatan di Kabupaten Mandailing Natal, 2025.....	224
Tabel 7.2.4	Konsumsi Sayur dan Buah Menurut Kecamatan di Kabupaten Mandailing Natal, 2025	225

Tabel 7.2.5	Konsumsi Protein Asal Ternak Menurut Kecamatan di Kabupaten Mandailing Natal, 2025	226
Tabel 7.2.6	Konsumsi Protein Nabati Menurut Kecamatan di Kabupaten Mandailing Natal, 2025	227
Tabel 7.2.7	Konsumsi Ikan Menurut Kecamatan di Kabupaten Mandailing Natal, 2025	228
Tabel 7.2.8	Konsumsi Daging Menurut Kecamatan di Kabupaten Mandailing Natal, 2025..	229
Tabel 7.2.9	Komoditas Pangan Segar yang Memenuhi Syarat Keamanan Pangan Menurut Kecamatan di Kabupaten Mandailing Natal, 2025	230
Tabel 7.2.10	Ketersediaan Beras Menurut Kecamatan di Kabupaten Mandailing Natal, 2025	231
Tabel 7.2.11	Daerah Rawan Pangan Menurut Kecamatan di Kabupaten Mandailing Natal, 2025	232
Tabel 7.3.1	Jumlah Nelayan/Petani Ikan Menurut Jenis Usaha dan Kecamatan di Kabupaten Mandailing Natal, 2025	233
Tabel 7.3.2	Jumlah Perahu Penangkakan Ikan Laut Menurut Kategori dan Kecamatan di Kabupaten Mandailing Natal, 2025.....	234
Tabel 7.3.3	Jumlah Alat Penangkapan Ikan Menurut Jenis dan Kecamatan Kabupaten Mandailing Natal, 2025	235
Tabel 7.3.4	Luas Areal Budidaya Ikan dirinci menurut Kecamatan di Kabupaten Mandailing Natal, 2025	238
Tabel 7.3.5	Produksi Ikan Dari Budidaya Air Tawar menurut Kecamatan di Kabupaten Mandailing Natal, 2025	239
Tabel 7.3.6	Produksi Ikan Menurut Penangkapan dan Produksi Benih Ikan/Udang Kabupaten Mandailing Natal, 2025	240
Tabel 8.1.1	Daftar OPD yang Mendapatkan Pembinaan Statistik Menurut Jenis Pembinaan di Kabupaten Mandailing Natal Tahun 2024	241
Tabel 8.2.1	Daftar Metadata Statistik Sektoral di Kabupaten Mandailing Natal Tahun 2025	243
Tabel 8.3.1.	Daftar Rekomendasi Kegiatan Statistik Menurut Status dan Nomor Rekomendasi di Kabupaten Mandailing Natal Tahun 2026	245

DAFTAR GAMBAR

Gambar 1.1	Peta Wilayah Administrasi Kabupaten Mandailing Natal.....	1
Gambar 3.3.1	Tingkat Pengangguran Terbuka (persen) di Kabupaten Mandailing Natal Tahun 2025	52
Gambar 3.3.2	Tingkat Partisipasi Angkatan Kerja (persen) di Kabupaten Mandailing Natal Tahun 2025.....	52
Gambar 5.3.1	Capaian Indeks Kualitas Air di Kabupaten Mandailing Natal Tahun 2025	159
Gambar 5.3.2	Capaian Indeks Kualitas Udara di Kabupaten Mandailing Natal Tahun 2025	160
Gambar 5.3.3	Capaian Indeks Kualitas Lahan di Kabupaten Mandailing Natal Tahun 2024	160
Gambar 5.3.4	Capaian Indeks Kualitas Lingkungan Hidup di Kabupaten Mandailing Natal Tahun 2025	161

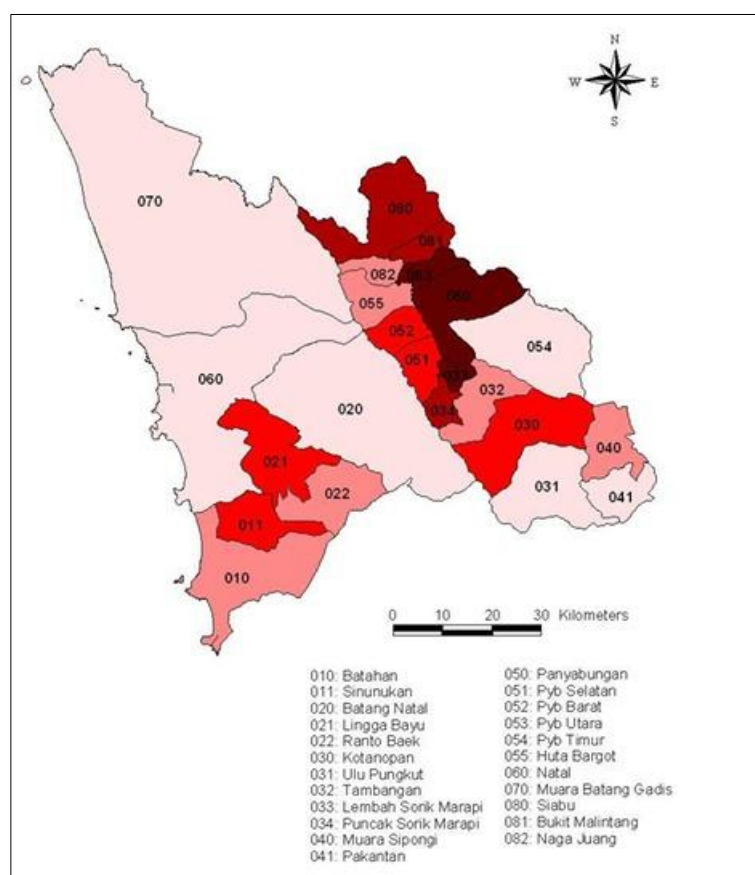
BAB I

GAMBARAN UMUM

1.1. Kondisi Geografis

Kabupaten Mandailing Natal dalam konstelasi regional berada di bagian selatan wilayah Provinsi Sumatera Utara yang secara astronomis terletak pada 00100-10500 Lintang Utara dan 98°500-1000100 Bujur Timur dengan ketinggian 0-2.145 m di atas permukaan laut. Kabupaten ini merupakan bagian paling selatan dari Provinsi Sumatera Utara dan berbatasan langsung dengan Provinsi Sumatera Barat. Kabupaten dengan ibukota Panyabungan ini memiliki luas wilayah perencanaan ±653.542 Ha (luas berdasarkan digitasi peta Rupa Bumi Indonesia tahun 2014).

Secara administratif, letak geografis Kabupaten Mandailing Natal berbatasan dengan Kabupaten Tapanuli Selatan dan Kabupaten Padang Lawas di sebelah Utara; Provinsi Sumatera Barat di sebelah Timur; Samudra Hindia di sebelah Barat dan Provinsi Sumatera Barat di sebelah Selatan. Batas wilayah administrasi Kabupaten Mandailing Natal dapat dilihat pada gambar berikut:



Gambar 1.1. Peta Wilayah Administrasi Kabupaten Mandailing Natal

Sumber : Badan Pusat Statistik Kabupaten Mandailing Natal

1.2. Wilayah Administratif

Tabel 1.2.1 Luas Wilayah Menurut Kecamatan di Kabupaten Mandailing Natal Tahun 2025

No	Kecamatan	Ibu Kota Kecamatan	Satuan	Luas
(1)	(2)	(3)	(4)	(5)
1	Batahan	Pasar Batahan	Km ²	497,07
2	Sinunukan	Sinunukan III	Km ²	172,64
3	Batang Natal	Muara Soma	Km ²	651,51
4	Lingga Bayu	Simpang Gambir	Km ²	192,68
5	Ranto Baek	Manisak	Km ²	152,72
6	Kotanopan	Pasar Kotanopan	Km ²	325,15
7	Ulu Pungkut	Hutagodang	Km ²	295,19
8	Tambangan	Laru Lombang	Km ²	158,60
9	Lembah Sorik Marapi	Pasar Maga	Km ²	34,73
10	Puncak Sorik Marapi	Sibanggor	Km ²	55,54
11	Muara Sipongi	Pasar Muara Sipongi	Km ²	135,70
12	Pakantan	Pakantan	Km ²	93,60
13	Panyabungan	Panyabungan	Km ²	259,77
14	Panyabungan Selatan	Tano Batio	Km ²	87,60
15	Panyabungan Barat	Longat	Km ²	87,22
16	Panyabungan Utara	Mompang	Km ²	63,73
17	Panyabungan Timur	Gunung Baringin	Km ²	397,87
18	Hutabargot	Bangun Sejati	Km ²	116,21
19	Natal	Pasar Natal	Km ²	935,37
20	Muara Batang Gadis	Singkuang	Km ²	1.435,02
21	Siabu	Siabu	Km ²	345,36
22	Bukit Malintang	Bukit Malintang	Km ²	68,74
23	Naga Juang	Banua Simanosor	Km ²	58,69
Mandailing Natal		Panyabungan	Km²	6.620,70

Sumber : Sekretariat Bagian Pemerintahan dan Otonomi Daerah Kabupaten Mandailing Natal

Tabel 1.2.2 Nama Desa dan Kelurahan Menurut Kecamatan di Kabupaten Mandailing Natal Tahun 2025

No	Kecamatan	Kelurahan		Desa	
		Jlh	Nama	Jlh	Nama
(1)	(2)	(3)	(4)	(5)	(6)
1	Batahan	1	Pasar Baru Batahan	17	Banjar Aur, Batahan I, Batahan II, Batahan III, Batahan IV, Batu Sondat, Bintungan Bejangkar, Kampung Kapas, Kampung Kapas I, Kuala Batahan, Kubangan Pandan Sari, Kubangan Tompek, Muara Pertemuan, Pasar Batahan, Pulau Tamang, Sari Kenanga Batahan, Sinunukan VI
2	Batang Natal	1	Muarasoma	30	Aek Baru Jae, Aek Baru Julu, Aek Guo, Aek Holbung, Aek Manggis, Aek Nabara, Aek Nangali, Ampung Julu, Ampung Padang, Ampung Siala, Bangkelang, Banjar Malayu, Batu Madinding, Bulu Soma, Guo Batu, Hadangkahan, Hatupangan, Huta Lobu, Jambur Baru, Lubuk Bondar Panjang, Lubuk Samboa, Muara Parlampungan, Rantobi, Rao Rao, Simanguntong, Sipogu, Sopo Tinjak, Tarlola, Tombang Kaluang, Tor Naincat
3	Bukit Malintang			11	Bange, Bange Nauli, Huta Bangun, Huta Bangun Jae, Janji Matogu, Lambou Darul Ihsan, Malintang, Malintang Jae, Malintang Julu, Pasar Baru Malintang, Sidojadi
4	Huta Bargot			14	Bangun Sejati, Binanga, Hutabargot Dolok, Hutabargot Lombang, Hutabargot Nauli, Hutabargot Setia, Hutanaingkan, Hutarimbaru, Kumpulan Setia, Mondan, Pasar Hutabargot, Saba Padang, Sayur Maincat, Simalagi
5	Kotanopan	2	Pasar Kotanopan tamiang	34	Batahan, Botung, Gading Bain, Gunung Tua MS, Gunung Tua SM, Huta Baringin TB, Huta Dangka, Huta Padang Sm, Huta Puli, Huta Pungkut Jae, Huta Pungkut Julu, Huta Pungkut Tonga, Hutarimbaru Sm, Manambin, Muara Botung, Muara Pungkut, Muara Siambak, Muarapotan, Padang Bulan, Pagar Gunung, Patialo, Sabadolok, Sayur Maincat, Sibio Bio, Simandolam, Simpang Tolang Jae, Simpang Tolang Julu, Singengu Jae, Singengu Julu, Sopo Sorik, Tobang, Tombang Bustak, Ujung Marisi, Usor Tolang

No	Kecamatan	Kelurahan		Desa	
		Jlh	Nama	Jlh	Nama
(1)	(2)	(3)	(4)	(5)	(6)
6	Lembah Sorik Marapi	1	Pasar Maga	8	Aek Marian MG, Bangun Purba, Maga Dolok, Maga Lombang, Pangkat, Purba Baru, Purba Lamo, Siantona
7	Lingga Bayu	2	Simpang gambir Tapus	17	Aek garingging, Aek Manyuruk, Bandar Limabung, Bonca Bayuon, Dalan Lidang, Kampung Baru, Lancat, Lobung, Pangkalan, Parbatasan, Perkebunan Simp. Gambir, Sikumbu, Simpang bajole, Simpang Duku, Simpang Durian, Simpang Koje, Tangsi Atas
8	Muara Batang Gadis			14	Batu mundom, Hutarimbaru, Lubuk Kapundung, Lubuk Kapundung II, Manuncang, Panunggulan, Ranto Panjang, Sali Baru, Sikapas, Singkuang I, Singkuang II, Suka Makmur, Tabuyung, Tagilang Julu
9	Muarasipongi	1	Pasar Muarasipongi	15	Aek Botung, Bandar Panjang, Bandar Panjang Tuo, Kampung Pinang, Koto Baringin, Koto Boru, Limau Manis, Muara Kumpulan, Ranjo Batu, Sibinail, Simpang Mandepo, Tamiang Mudo, Tanjung Alai, Tanjung Larangan, Tanjung Medan
10	Naga Juang			7	Banua Rakyat, Banua Simanosor, Humbang I, Sayur Matua, Tambiski, Tambiski Nauli, Tarutung Panjang
11	Natal	2	Pasar I Natal Pasar II Natal	28	Balimbing, Bintuas, Bondakase, Buburan, Kampung Sawah, Kun Kun, Panggautan, Pardamean Baru, Pasar III Natal, Pasar V Natal, Pasar VI Natal, Patiluban Hilir, Patiluban Mudik, Perkebunan Patiluban, Rukun Jaya, Sasaran, Setia Karya, Sikara-Kara, Sikara-Kara I, Sikara-Kara II, Sikara-Kara III, Sikara-Kara IV, Sinunukan V, Suka Maju, Sundutan Tigo, Taluk, Tegal Sari, Tunas Karya
12	Pakantan			8	Huta Gambir, Huta Julu, Huta Lancat, Huta Padang, Huta Toras, Pakantan Dolok, Pakantan Lombang, Silogun

No	Kecamatan	Kelurahan		Desa	
		Jlh	Nama	Jlh	Nama
(1)	(2)	(3)	(4)	(5)	(6)
13	Panyabungan	9	Panyabungan I Panyabungan II Panyabungan III Kayu Jati Kotasiantar Pidoli Dolok Sipolu-Polu Pasar Hilir Dalang Lidang	30	Adian Jior, Aek Banir, Aek Mata, Darussalam, Gunung Barani, Gunung Manaon, Gunung Tua Jae, Gunung Tua Julu, Gunung Tua Tonga, Huta Lombang Lubis, Iparbondar, Kampung Padang, Lumban Pasir, Manyabar, Manyabar Jae, Pagaran Tonga, Panggorengan, Panyabungan Jae, Panyabungan Julu, Panyabungan Tonga, Parbangunan, Pidoli Lombang, Saba Jambu, Salam Bue, Sarak Matua, Sigalapang Julu, Siobon Jae, Siobon Julu, Sipapaga, Sopo Batu
14	Panyabungan Barat	1	Longat	9	Barbaran, Barbaran Jae, Batang Gadis, Batang Gadis Jae, Huta Baringin, Huta Tonga BB, Runding, Saba Jior, Sirambas
15	Panyabungan Selatan	1	Tano Bato	10	Aek Ngali, Hayu Raja, Huta Julu, Huta Raja, Hutarimbaru, Kayu Laut, Lumban Dolok, Pagaran Gala-Gala, Roburan Dolok, Roburan Lombang
16	Panyabungan Timur	1	Gunung Baringin	14	Aek Nabara, Banjar Lancat, Huta Bangun, Huta Tinggi, Hutarimbaru, Padang Laru, Pagur, Pardomuan, Parmompang, Ranto Natas, Sirangkap, Tanjung, Tanjung Julu, Tebing Tinggi
17	Panyabungan Utara	1	Mompang Jae	11	Beringin Jaya, Huta Dame, Jambur Padang Matinggi, Kampung Baru, Mompang Julu, Rumbio, Simanondong, Sopo Sorik, Suka Ramai, Tanjung Mompang, Torbanuaraja
18	Puncak Sorik Marapi			11	Handel, Hutabaringin, Huta Baringin Julu, Huta Baru, Huta Lombang, Huta Namale, Huta Tinggi, Purba Julu, Sibanggor Jae, Sibanggor Julu, Sibanggor Tonga
19	Ranto Baik			18	Bangun Saroha, Banjar Maga, Dua Sepakat, Gonting, Gunung Godang, Huta Baringin, Huta Nauli, Huta Raja, Lubuk Kancah, Manisak, Muara Bangko, Padang Silojongan, Ranto Nalinjang, Ranto Panjang, Sampuran, Simaninggir, Simpang Talap, Tandikek

No	Kecamatan	Kelurahan		Desa	
		Jlh	Nama	Jlh	Nama
(1)	(2)	(3)	(4)	(5)	(6)
20	Siabu	2	Siabu Simangambat	26	Aek Mual, Bonan Dolok, Huraba I, Huraba II, Huta Baringin, Huta Godang Muda, Hutapuli, Hutaraja, Lumban Dolok, Lumban Pinasa, Muara Batang Angkola, Pintu Padang Jae, Pintu Padang Julu, Sibaruang, Sihepeng, Sihepeng Dua, Sihepeng Lima, Sihepeng Opat, Sihepeng Sada, Sihepeng Tolu, Simaninggir, Sinonoan, Tangga Bosi I, Tangga Bosi II, Tangga Bosi III, Tanjung Sialang
21	Sinunukan			14	Airapa, Banjar Aur Utara, Bintungan Bejangkar Baru, Kampung Kapas II, Pasir Putih, Sidomakmur, Sinunukan I, Sinunukan I Central, Sinunukan II, Sinunukan III, Sinunukan IV, Suka Damai, Wido Daren, Wono Sari
22	Tambangan	1	Laru Lombang	19	Angin Barat, Huta Tonga AB, Laru Baringin, Laru Bolak, Laru Dolok, Lumban Pasir, Muara Mais, Muara Mais Jambur, Padang Sanggar, Panjaringan, Pasar Laru, Pastap, Pastap Julu, Rao Rao Dolok, Rao Rao Lombang, Simangambat Tb, Tambangan Jae, Tambangan Pasoman, Tambangan Tonga
23	Ulu Pungkut	1	Huta Godang	12	Alahan Kae, Habincaran, Huta Padang Up, Hatarimbaru Up, Muara Saladi, Simpang Banyak Jae, Simpang Banyak Julu, Simpang Duhu Lombang, Simpang Duhu Dolok, Simpang Pining, Patahajang, Tolang

Sumber : Sekretariat Bagian Pemerintahan dan Otonomi Daerah Kabupaten Mandailing Natal

BAB II PEMERINTAHAN

Bab ini memberikan gambaran mengenai Tata Kelola Pemerintah Kabupaten Mandailing Natal yang terdiri dari 6 sub-bab meliputi Organisasi Perangkat Daerah, Sekretariat DPRD, Perencanaan Pembangunan, Riset dan Inovasi Daerah, Kepegawaian dan Pengembangan Sumber Daya Manusia, Kesatuan Bangsa dan Politik serta Satuan Polisi Pamong Praja dan Pemadam Kebakaran. Adapun berikut ini ringkasan eksekutif mengenai bab ini.

1. Organisasi Perangkat Daerah. Jumlah Organisasi Perangkat Daerah di Kabupaten Mandailing Natal sebanyak 33 Organisasi Perangkat Daerah yang terdiri dari Sekretariat Daerah (yang dibagi dalam 10 bagian), Sekretariat DPRD, Inspektorat Daerah, 6 Badan, 21 Dinas, Satuan Polisi Pamong Praja dan Pemadam Kebakaran, 2 Rumah Sakit Umum Daerah.
2. Sekretariat DPRD. Jumlah anggota DPRD Kabupaten Mandailing Natal tahun 2025 sebanyak 40 Orang yang berasal dari 11 Partai yang terdiri dari laki-laki sebanyak 37 orang dan perempuan 3 orang. Keputusan yang dihasilkan Anggota DPRD Kabupaten Mandailing Natal tahun 2025 sebanyak 61 keputusan dengan 165 pelaksanaan kegiatan.
3. Perencanaan Pembangunan, Riset dan Inovasi Daerah. Persentase keselarasan RPJMD dengan RKPD Kabupaten Mandailing Natal mulai dari tahun 2021 – 2025 sebesar 100%. Kabupaten Mandailing Natal mendapatkan predikat Inovatif pada acara *Innovative Government Award* yang diselenggarakan oleh Kementerian Dalam Negeri (Kemendagri) dari tahun 2021 – 2025.
4. Kepegawaian dan Pengembangan Sumber Daya Manusia. Data Kepegawaian dan Pengembangan Sumber Daya Manusia berasal dari Badan Kepegawaian dan Pengembangan Sumber Daya Manusia Kabupaten Mandailing Natal. Jumlah Pegawai Negeri Sipil Daerah di Lingkungan Pemerintah Kabupaten Mandailing Natal Tahun 2025 sebanyak 5.244 dengan jenjang pendidikan terbanyak S1 sebanyak 3.742 orang, diikuti dengan D3: 714 orang, SLTA: 396 orang, S2: 257 orang, D4: 51 orang, D2: 50 orang, D1: 11 orang, SD: 10 orang, SLTP: 9 orang dan S3: 4 Orang. Pada Tahun 2025 PPPK di Kabupaten Mandailing Natal sebanyak 4.642 orang dengan jenjang Pendidikan terbanyak S1 sebanyak 3.765 Orang. Pegawai Negeri Sipil Daerah dengan pangkat/golongan/ruang terbanyak berada pada Golongan III/d (Penata Tingkat I) sebanyak 1.520 orang. Aparatur Sipil Negara (ANS) di Kabupaten Mandailing Natal baik sebagai PNS maupun PPPK terbanyak berprofesi sebagai guru dimana guru PNS sebanyak 2.423 orang dan guru PPPK sebanyak 3.387 orang. Agama yang dianut ANS baik sebagai PNS maupun PPPK di Kabupaten Mandailing Natal didominasi oleh Agama Islam.

5. Kesatuan Bangsa dan Politik. Kondisi anggota DPRD Kabupaten Mandailing Natal menurut Daerah Pemilihan (Dapil) dari tahun 2025: Dapil I ada 10 orang, Dapil II ada 7 orang, Dapil III ada 6 orang, Dapil IV ada 8 orang, Dapil V ada 9 orang. Dari 40 jumlah anggota DPRD 3 diantaranya perempuan dan 37 laki-laki. Jumlah organisasi masyarakat yang terdaftar di Kabupaten Mandailing Natal Tahun 2025 ada 8 organisasi dan jumlah organisasi masyarakat dari tahun 2019 – 2025 sebanyak 135 organisasi.
6. Satuan Polisi Pamong Praja dan Pemadam Kebakaran. Pelaksanaan sosialisasi dan penindakan terhadap pelanggaran Peraturan Daerah berdasarkan Perda Nomor 3 tahun 2024 selama tahun 2025 terdapat 487 sosialisasi dan penindakan sedangkan penanganan kejadian musibah kebakaran ada 61 kejadian di 16 Kecamatan se Kabupaten Mandailing Natal.

2.1. Organisasi Perangkat Daerah Pemerintah Kabupaten Mandailing Natal

Tabel 2.1.1 Nama Organisasi Perangkat Daerah di Kabupaten Mandailing Natal, 2025

No (1)	Nama Perangkat Daerah (2)
1	Sekretariat Daerah <ul style="list-style-type: none"> - Bagian Tata Pemerintahan - Bagian Kesejahteraan Rakyat - Bagian Hukum - Bagian Perekonomian dan Sumber Daya Alam - Bagian Administrasi Pembangunan - Bagian Pengadaan Barang dan Jasa - Bagian Umum - Bagian Organisasi - Bagian Protokol dan Komunikasi Pimpinan - Bagian Perencanaan dan Keuangan
2	Sekretariat DPRD
3	Inspektorat Daerah
4	Badan Perencanaan Pembangunan, Riset dan Inovasi Daerah
5	Badan Pengelolaan Keuangan dan Aset Daerah
6	Badan Pendapatan Daerah
7	Badan Kepegawaian dan Pengembangan Sumber Daya Manusia
8	Badan Kesatuan Bangsa dan Politik
9	Badan Penanggulangan Bencana Daerah
10	Dinas Pendidikan dan Kebudayaan
11	Dinas Kesehatan
12	Dinas Pekerjaan Umum dan Penataan Ruang
13	Dinas Perumahan Rakyat dan Kawasan Permukiman Serta Pertanahan
14	Satuan Polisi Pamong Praja dan Pemadam Kebakaran
15	Dinas Sosial, Pemberdayaan Perempuan dan Perlindungan Anak
16	Dinas Koperasi, Usaha Kecil Menengah
17	Dinas Tenaga Kerja
18	Dinas Pengendalian Penduduk dan Keluarga Berencana
19	Dinas Ketahanan Pangan
20	Dinas Pertanian

No	Nama Perangkat Daerah
(1)	(2)
21	Dinas Lingkungan Hidup
22	Dinas Kependudukan dan Pencatatan Sipil
23	Dinas Pemberdayaan Masyarakat dan Desa
24	Dinas Perhubungan
25	Dinas Perpustakaan dan Kearsipan
26	Dinas Komunikasi dan Informatika
27	Dinas Penanaman Modal dan Pelayanan Terpadu Satu Pintu
28	Dinas Pemuda dan Olahraga
29	Dinas Perikanan
30	Dinas Pariwisata
31	Dinas Perdagangan
32	Rumah Sakit Umum Daerah Panyabungan
33	Rumah Sakit Umum Daerah Husni Thamrin Natal

Sumber : Sekretariat Bagian Organisasi Daerah Kabupaten Mandailing Natal

2.2. Sekretariat DPRD

Tabel 2.2.1 Jumlah Anggota Dewan Perwakilan Rakyat Daerah Menurut Partai Politik dan Jenis Kelamin Di Kabupaten Mandailing Natal, 2025

No	Partai Politik	Satuan	Laki - Laki	Perempuan	Jumlah
(1)	(2)	(3)	(4)	(5)	(6)
1	Partai Gerakan Indonesia Raya (Gerindra)	Orang	7	-	7
2	Partai Golongan Karya (Golkar)	Orang	4	2	6
3	Partai Kebangkitan Bangsa (PKB)	Orang	4	1	5
4	Partai Nasional Demokrat (Nasdem)	Orang	5	-	5
5	Partai Demokrat	Orang	5	-	5
6	Partai Keadilan Sejahtera (PKS)	Orang	4	-	4
7	Partai Amanat Nasional (PAN)	Orang	3	-	3
8	Partai Hati Nurani Rakyat (Hanura)	Orang	2	-	2
9	Partai Persatuan Pembangunan (PPP)	Orang	1	-	1
10	Partai Demokrasi Indonesia Perjuangan (PDIP)	Orang	1	-	1
11	Partai Persatuan Indonesia (Perindo)	Orang	1	-	1
12	Partai Keadilan dan Persatuan Indonesia	Orang	-	-	-
13	Partai Beringin Karya (Berkarya)	Orang	-	-	-
Mandailing Natal		Orang	37	3	40

Sumber : Sekretariat DPRD Kabupaten Mandailing Natal

Tabel 2.2.2 Jumlah Keputusan DPRD Kabupaten Mandailing Natal Berdasarkan Jenis Keputusan, 2025

No	Jenis Keputusan	Satuan	Hasil	Jumlah
(1)	(2)	(3)	(4)	(5)
1	Peraturan Daerah	Unit	-	-
2	Keputusan DPR	Unit	LPJP, PAPBD dan APBD	3
3	Pernyataan	Unit	-	-
4	Pernyataan Pendapat	Unit	-	-
5	Resolusi	Unit	-	-
6	Kesimpulan Rapat	Unit	Berita Acara Hasil Rapat	32
7	Keputusan Pimpinan DPRD	Unit	Jadwal	10
8	Keputusan Badan Musyawarah	Unit	Jadwal Agenda	16
9	Memorandum	Unit	-	-
10	Pendapatan Badan Anggaran	Unit	-	-
Mandailing Natal		Unit		61

Sumber : Sekretariat DPRD Kabupaten Mandailing Natal

Tabel 2.2.3 Jumlah Kegiatan DPRD Kabupaten Mandailing Natal Berdasarkan Jenis Kegiatan, 2025

No	Kegiatan	Satuan	Pelaksanaan
(1)	(2)	(3)	(4)
1	Sidang Istimewa	Kali	-
2	Sidang Paripurna	Kali	34
3	Sidang Khusus	Kali	-
4	Rapat Pimpinan	Kali	20
5	Sidang Badan Anggaran	Kali	10
6	Sidang Panitai Khusus	Kali	1
7	Rapat Kerja Komisi Dengar Pandapat	Kali	
	- Komisi I	Kali	15
	- Komisi II	Kali	12
	- Komisi III	Kali	17
	- Komisi IV	Kali	13
8	Rapat Rutin Komisi I	Kali	10
9	Rapat Rutin Komisi II	Kali	13
10	Rapat Rutin Komisi III	Kali	8
11	Rapat Rutin Komisi IV	Kali	12
Mandailing Natal		Kali	165

Sumber : Sekretariat DPRD Kabupaten Mandailing Natal

2.3. Perencanaan Pembangunan, Riset dan Inovasi Daerah

Tabel 2.3.1 Persentase Keselarasan RPJMD dengan RKPD Kabupaten Mandailing Natal, 2021-2025

Indikator	Satuan	Tahun				
		2021	2022	2023	2024	2025
(1)	(2)	(3)	(4)	(5)	(6)	(7)
Persentase Keselarasan RPJMD dengan RKPD Kabupaten Mandailing Natal	%	100	100	100	100	100

Sumber : Badan Perencanaan Pembangunan, Riset dan Inovasi Daerah

Tabel 2.3.2 Indeks Inovasi Daerah Kabupaten Mandailing Natal 2021 - 2025

Indikator	Tahun	Skor Indeks	Predikat
(1)	(2)	(3)	(4)
Indeks Inovasi Daerah	2021	44.76	Inovatif
	2022	54.56	Inovatif
	2023	51.00	Inovatif
	2024	52.65	Inovatif
	2025	45.64	Inovatif

Sumber : Badan Perencanaan Pembangunan, Riset dan Inovasi Daerah

2.4. Kepegawaian dan Pengembangan Sumber Daya Manusia

Tabel 2.4.1 Jumlah Aparatur Sipil Negara (ASN) Pemerintah Kabupaten Mandailing Natal Menurut Jabatan, Jenis ASN dan Jenis Kelamin, 2025

No	Jabatan	Satuan	Pegawai Negeri Sipil			PPPK		
			L	P	L+P	L	P	L+P
(1)	(2)	(3)	(4)	(5)	(6)	(7)	(8)	(9)
1	Jabatan Pimpinan Tinggi Utama	Orang	-	-	-	-	-	-
2	Jabatan Pimpinan Tinggi Madya	Orang		-	1	-	-	-
3	Jabatan Pimpinan Tinggi Pratama	Orang	24	1	25	-	-	-
4	Administrator	Orang	123	44	167	-	-	-
5	Pengawas	Orang	205	107	312	-	-	-
6	Eselon V	Orang	-	-	-	-	-	-
7	Jabatan Fungsional Dosen	Orang	-	-	-	-	-	-
8	Jabatan Fungsional Guru	Orang	737	1,586	2,323	1,097	2,290	3,387
9	Jabatan Fungsional Medis	Orang	208	812	1,020	341	644	985
10	Jabatan Fungsional Teknis	Orang	175	205	380	24	48	72
11	Jabatan Fungsional Umum/ Pelaksana	Orang	420	596	1,016	59	139	198
Mandailing Natal		Orang	1,893	3,351	5,243	1,521	3,121	4,642

Sumber : Badan Kepegawaian dan Pengembangan Sumber Daya Manusia Kabupaten Mandailing Natal

Tabel 2.4.2 Jumlah Aparatur Sipil Negara (ASN) Pemerintah Kabupaten Mandailing Natal Menurut Tingkat Pendidikan, Jenis ASN, dan Jenis Kelamin, 2025

No	Tingkat Pendidikan	Satuan	Pegawai Negeri Sipil			PPPK		
			L	P	L+P	L	P	L+P
(1)	(2)	(3)	(4)	(5)	(6)	(7)	(8)	(9)
1	Sekolah Dasar (SD)	Orang	7	3	10	4	-	4
2	Sekolah Menengah Pertama (SMP)	Orang	9	-	9	6	2	8
3	Sekolah Menengah Atas (SMA)	Orang	297	99	396	84	46	130
4	Diploma I/ Akta I	Orang	2	9	11	1	-	1
5	Diploma II/ Akta II	Orang	23	27	50	2	-	2
6	Diploma III/ Akta III	Orang	109	605	714	169	544	713
7	Diploma IV/ Akta IV	Orang	14	37	51	7	9	16
8	S1/ Sarjana	Orang	1,283	2,459	3,742	1,247	2,518	3,765
9	S2/ Pasca Sarjana	Orang	145	112	257	1	2	3
10	S3/ Doktor/ Ph.D	Orang	4	-	4	-	-	-
Mandailing Natal		Orang	1,893	3,351	5,244	1,521	3,121	4,642

Sumber : Badan Kepegawaian dan Pengembangan Sumber Daya Manusia Kabupaten Mandailing Natal

Tabel 2.4.3 Jumlah Pegawai Negeri Sipil menurut Tingkat Kepangkatan dan Jenis Kelamin di Kabupaten Mandailing Natal, 2025

No	Pangkat/Golongan/Ruang	Satuan	Laki - laki	Perempuan	Jumlah
(1)	(2)	(3)	(4)	(5)	(6)
1	I/a (Juru Muda)	Orang	2	-	2
2	I/b (Juru Muda Tingkat I)	Orang	3	-	3
3	I/c (Juru)	Orang	5	-	5
4	I/d (Juru Tingkat I)	Orang	4	-	4
	Golongan I	Orang	14	-	14
5	II/a (Pengatur Muda)	Orang	15	8	23
6	II/b (Pengatur Muda Tingkat I)	Orang	27	17	44
7	II/c (Pengatur)	Orang	84	175	259
8	II/d (Pengatur Tingkat I)	Orang	138	90	228
	Golongan II	Orang	264	290	554
9	III/a (Penata Muda)	Orang	303	467	770
10	III/b (Penata Muda Tingkat I)	Orang	233	406	639
11	III/c (Penata)	Orang	183	321	504
12	III/d (Pzenata Tingkat I)	Orang	473	1,047	1,520
	Golongan III	Orang	1,192	2,241	3,433
13	IV/a (Pembina)	Orang	229	383	612
14	IV/b (Pembina Tingkat I)	Orang	152	394	546
15	IV/c (Pembina Utama Muda)	Orang	42	43	85
16	IV/d (Pembina Utama Madya)	Orang	-	-	-
17	IV/e (Pembina Utama)	Orang	-	-	-
	Golongan IV	Orang	423	820	1,243
	Mandailing Natal	Orang	1,893	3,351	5,244

Sumber : Badan Kepegawaian dan Pengembangan Sumber Daya Manusia Kabupaten Mandailing Natal

Tabel 2.4.4 Banyaknya Pegawai Negeri Sipil (PNS) Menurut Unit Kerja dan Golongan Di Kabupaten Mandailing Natal, 2025

No	Dinas/ Instansi Pemerintahan	Satuan	Golongan				Jumlah
			IV	III	II	I	
(1)	(2)	(3)	(4)	(5)	(6)	(7)	(8)
1	Sekretariat Daerah	Orang	14	56	15	2	87
2	Sekretariat DPRD	Orang	4	25	-	-	29
3	Inspektorat	Orang	10	56	1	-	67
4	Dinas Pendidikan dan Kebudayaan	Orang	36	55	27	2	120
5	Guru	Orang	879	1,486	57	1	2,423
6	Dinas Kesehatan	Orang	13	47	16	-	76
7	Puskesmas	Orang	66	670	213	-	949
8	Dinas Pekerjaan Umum dan Penataan Ruang	Orang	4	62	13	1	80
9	Dinas Perumahan dan Kawasan Permukiman serta Pertanahan	Orang	4	16	4	-	24
10	Dinas Sosial, Pemberdayaan Perempuan dan Perlindungan Anak	Orang	5	38	3	-	46
11	Dinas Koperasi Usaha Kecil Menengah	Orang	3	9	-	-	12
12	Dinas Tenaga Kerja	Orang	4	22	7	-	33
13	Dinas Pengendalian Penduduk dan Keluarga Berencana	Orang	7	29	1	-	37
14	Dinas Ketahanan Pangan	Orang	5	23	2	-	30
15	Dinas Lingkungan Hidup	Orang	3	19	1	-	23
16	Dinas Kependudukan dan Pencatatan Sipil	Orang	4	22	-	-	26
17	Dinas Pemberdayaan Masyarakat dan Desa	Orang	5	12	1	-	18
18	Dinas Perhubungan	Orang	7	13	6	-	26
19	Dinas Perpustakaan dan Kearsipan	Orang	6	11	-	-	17
20	Dinas Komunikasi dan Informatika	Orang	5	15	2	-	22
21	Dinas Penanaman Modal dan Pelayanan Perizinan Satu Pintu	Orang	6	18	-	-	24
22	Dinas Pemuda dan Olahraga	Orang	6	14	1	-	21
23	Dinas Perikanan	Orang	8	21	5	-	34
24	Dinas Pariwisata	Orang	6	7	-	-	13

No	Dinas/ Instansi Pemerintahan	Satuan	Golongan				Jumlah
			IV	III	II	I	
(1)	(2)	(3)	(4)	(5)	(6)	(7)	(8)
25	Dinas Pertanian	Orang	8	42	13	-	63
26	Penyuluh Pertanian Lapangan	Orang	-	-	-	-	-
27	Dinas Perdagangan	Orang	6	19	6	-	31
28	Badan Perencanaan Pembangunan, Riset dan Inovasi Daerah	Orang	14	36	-	-	50
29	Badan Pengelolaan Keuangan dan Aset Daerah	Orang	7	27	3	-	37
30	Badan Pendapatan Daerah	Orang	5	30	-	-	35
31	Badan Kepegawaian dan Pengembangan SDM	Orang	7	30	-	-	37
32	Badan Penanggulangan Bencana Daerah	Orang	5	15	3	1	24
33	Badan Kesatuan Bangsa dan Politik	Orang	5	11	6	-	22
34	Satuan Polisi Pamong Praja dan Pemadam Kebakaran	Orang	5	38	10	2	55
35	Kantor Camat	Orang	33	278	90	1	402
36	RSUD Panyabungan	Orang	36	142	37	4	219
37	RSUD Natal	Orang	2	19	11	-	32
Mandailing Natal		Orang	1,243	3,433	554	14	5,244

Sumber : Badan Kepegawaian dan Pengembangan Sumber Daya Manusia Kabupaten Mandailing Natal

Tabel 2.4.5 Banyaknya Pegawai Pemerintah dengan Perjanjian Kerja (PPPK) Menurut Unit Kerja dan Golongan Di Kabupaten Mandailing Natal, 2025

No	Dinas/ Instansi Pemerintahan	Satuan	Golongan					
			XI	X	IX	VIII	VII	VI
(1)	(2)	(3)	(4)	(5)	(6)	(7)	(8)	(9)
1	Sekretariat Daerah	Orang	-	-	12	2	-	-
2	Sekretariat DPRD	Orang	-	-	7	-	-	-
3	Inspektorat	Orang	-	-	3	-	-	-
4	Dinas Pendidikan dan Kebudayaan	Orang	-	-	-	-	-	-
5	Guru	Orang	-	-	3,387	-	-	-
6	Dinas Kesehatan	Orang	-	-	10	-	1	1
7	Puskesmas	Orang	-	95	156	16	473	-
8	Dinas Pekerjaan Umum dan Penataan Ruang	Orang	-	-	7	-	2	-
9	Dinas Perumahan dan Kawasan Permukiman serta Pertanahan	Orang	-	-	2	-	1	-
10	Dinas Sosial, Pemberdayaan Perempuan dan Perlindungan Anak	Orang	-	-	4	-	-	-
11	Dinas Koperasi Usaha Kecil Menengah	Orang	-	-	2	-	1	-
12	Dinas Tenaga Kerja	Orang	-	-	-	-	-	-
13	Dinas Pengendalian Penduduk dan Keluarga Berencana	Orang	-	-	2	-	1	-
14	Dinas Ketahanan Pangan	Orang	-	-	2	-	-	-
15	Dinas Lingkungan Hidup	Orang	-	-	5	-	-	-
16	Dinas Kependudukan dan Pencatatan Sipil	Orang	-	-	2	-	-	-
17	Dinas Pemberdayaan Masyarakat dan Desa	Orang	-	-	4	-	-	-
18	Dinas Perhubungan	Orang	-	-	2	-	-	-
19	Dinas Perpustakaan dan Kearsipan	Orang	-	-	1	-	-	-
20	Dinas Komunikasi dan Informatika	Orang	-	-	2	-	1	-
21	Dinas Penanaman Modal dan Pelayanan Perizinan Satu Pintu	Orang	-	-	4	-	1	-
22	Dinas Pemuda dan Olahraga	Orang	-	-	-	-	1	2
23	Dinas Perikanan	Orang	-	-	2	-	-	-
24	Dinas Pariwisata	Orang	-	-	-	-	-	-
25	Dinas Pertanian	Orang	-	-	3	-	-	-
26	Penyuluh Pertanian Lapangan	Orang	-	-	-	-	-	-
27	Dinas Perdagangan	Orang	-	-	2	-	-	-

No	Dinas/ Instansi Pemerintahan	Satuan	Golongan					
			XI	X	IX	VIII	VII	VI
(1)	(2)	(3)	(4)	(5)	(6)	(7)	(8)	(9)
28	Badan Perencanaan Pembangunan, Riset dan Inovasi Daerah	Orang	-	-	2	-	1	-
29	Badan Pengelolaan Keuangan dan Aset Daerah	Orang	-	-	4	-	1	-
30	Badan Pendapatan Daerah	Orang	-	-	3	-	-	-
31	Badan Kepegawaian dan Pengembangan SDM	Orang	-	-	11	-	-	-
32	Badan Penanggulangan Bencana Daerah	Orang	-	-	1	-	-	-
33	Badan Kesatuan Bangsa dan Politik	Orang	-	-	3	-	-	-
34	Satuan Polisi Pamong Praja dan Pemadam Kebakaran	Orang	-	-	-	-	-	-
35	Kantor Camat	Orang	-	-	23	-	-	-
36	RSUD Panyabungan	Orang	2	33	12	-	129	-
37	RSUD Natal	Orang	-	8	5	-	64	-
Mandailing Natal		Orang	2	136	3,685	18	677	3

Sambungan Tabel 2.4.5.

No	Dinas/ Instansi Pemerintahan	Satuan	Golongan					Jumlah
			V	IV	III	II	I	
(1)	(2)	(3)	(10)	(11)	(12)	(13)	(14)	(15)
1	Sekretariat Daerah	Orang	-	-	-	-	5	19
2	Sekretariat DPRD	Orang	3	-	-	-	1	11
3	Inspektorat	Orang	-	-	-	-	-	3
4	Dinas Pendidikan dan Kebudayaan	Orang	-	-	-	-	-	-
5	Guru	Orang	-	-	-	-	-	3,387
6	Dinas Kesehatan	Orang	4	-	-	-	-	16
7	Puskesmas	Orang	-	-	-	-	-	740
8	Dinas Pekerjaan Umum dan Penataan Ruang	Orang	8	-	-	-	-	17
9	Dinas Perumahan dan Kawasan Permukiman serta Pertanahan	Orang	2	-	-	-	-	5
10	Dinas Sosial, Pemberdayaan Perempuan dan Perlindungan Anak	Orang	4	-	-	-	-	8
11	Dinas Koperasi Usaha Kecil Menengah	Orang	1	-	-	-	-	4
12	Dinas Tenaga Kerja	Orang	1	-	-	-	-	1

No	Dinas/ Instansi Pemerintahan	Satuan	Golongan					Jumlah
			V	IV	III	II	I	
(1)	(2)	(3)	(10)	(11)	(12)	(13)	(14)	(15)
13	Dinas Pengendalian Penduduk dan Keluarga Berencana	Orang	1	-	-	-	-	4
14	Dinas Ketahanan Pangan	Orang	-	-	-	-	-	2
15	Dinas Lingkungan Hidup	Orang	-	-	2	-	-	7
16	Dinas Kependudukan dan Pencatatan Sipil	Orang	1	-	-	-	1	4
17	Dinas Pemberdayaan Masyarakat dan Desa	Orang	-	-	-	-	-	4
18	Dinas Perhubungan	Orang	2	-	1	-	-	5
19	Dinas Perpustakaan dan Kearsipan	Orang	-	-	-	-	-	1
20	Dinas Komunikasi dan Informatika	Orang	2	-	-	-	-	5
21	Dinas Penanaman Modal dan Pelayanan Perizinan Satu Pintu	Orang	-	1	1	-	-	7
22	Dinas Pemuda dan Olahraga	Orang	1	-	-	-	-	4
23	Dinas Perikanan	Orang	-	-	-	-	-	2
24	Dinas Pariwisata	Orang	2	-	1	-	-	3
25	Dinas Pertanian	Orang	1	-	-	-	-	4
26	Penyuluh Pertanian Lapangan	Orang	-	-	-	-	-	-
27	Dinas Perdagangan	Orang	1	-	1	-	-	4
28	Badan Perencanaan Pembangunan, Riset dan Inovasi Daerah	Orang	4	-	-	-	-	7
29	Badan Pengelolaan Keuangan dan Aset Daerah	Orang	5	-	1	-	-	11
30	Badan Pendapatan Daerah	Orang	-	-	-	-	-	3
31	Badan Kepegawaian dan Pengembangan SDM	Orang	5	-	-	-	-	16
32	Badan Penanggulangan Bencana Daerah	Orang	4	-	-	-	1	6
33	Badan Kesatuan Bangsa dan Politik	Orang	3	-	-	-	-	6
34	Satuan Polisi Pamong Praja dan Pemadam Kebakaran	Orang	46	-	-	-	1	47
35	Kantor Camat	Orang	-	-	-	-	-	23
36	RSUD Panyabungan	Orang	2	-	1	-	-	179
37	RSUD Natal	Orang	-	-	-	-	-	77
Mandailing Natal		Orang	103	1	8	-	9	4,642

Sumber : Badan Kepegawaian dan Pengembangan Sumber Daya Manusia Kabupaten Mandailing Natal

Tabel 2.4.6 Jumlah Pegawai Negeri Sipil Menurut Agama dan Jenis Kelamin Di Kabupaten Mandailing Natal, 2025

No	Agama	Satuan	PNS			PPPK		
			L	P	L+P	L	P	L+P
(1)	(2)	(3)	(4)	(5)	(6)	(7)	(8)	(9)
1	Islam	Orang	1,864	3,281	5,145	1,510	3,100	4,610
2	Katolik	Orang	6	15	21	7	11	18
3	Protestan	Orang	22	55	77	4	10	14
4	Hindu	Orang	1	-	1	-	-	-
5	Budha	Orang	-	-	-	-	-	-
6	Khonghucu	Orang	-	-	-	-	-	-
Mandailing Natal		Orang	1,893	3,351	5,244	1,521	3,121	4,642

Sumber : Badan Kepegawaian dan Pengembangan Sumber Daya Manusia Kabupaten Mandailing Natal

Tabel 2.4.7. Nama Pejabat Kantor Dinas dan Instansi di Kabupaten Mandailing Natal, 2025

No	Nama	Jabatan
(1)	(2)	(3)
A	Unsur Pimpinan Daerah Kabupaten Mandailing Natal	
1	SAIPULLAH NASUTION	Bupati Mandailing Natal
2	ATIKAH AZMI UTAMI	Wakil Bupati Mandailing Natal
3	ERWIN EFENDI LUBIS, SH	Ketua DPRD Mandailing Natal
4	AKBP BAGUS PRIANDY, S.I.K., M.Si.	Kapolres Mandailing Natal
5	LETKOL INF. DEDI HARNOTO	DANDIM 0212/TS
6	BANI IMMANUEL GINTING S, S.H., M.H	Kajari Mandailing Natal
7	RISWAN HERAFIANSYAH, S.H., M.H	Ketua Pengadilan Negeri Mandailing Natal
8	MIRWAN, S.H.I., M.H	Ketua Pengadilan Agama Panyabungan
9	SYAMSUL ARIFIN, S.E., M.E.	Kepala BNNK Mandailing Natal
10	Dr. M. SAHNAN PASARIBU, MM	Sekretaris Daerah Kabupaten
11	Dr. M. DAUD BATUBARA, M.Si	Staf Ahli Bidang Pemerintahan dan Hukum
12	RIDWAN EFENDI, SSTP., MM	Plt. Staf Ahli Bidang Kemasyarakatan dan SDM
13	Dr. AHMAD DURONI NASUTION, MM	Staf Ahli Bidang Keuangan dan Pembangunan
14	Dr. M. SAHNAN PASARIBU, MM	Asisten Pemerintahan dan Kesejahteraan Rakyat
15	AFRIZAL, SE. MM	Asisten Perekonomian dan Pembangunan
16	LISMULYADI NASUTION, MM	Asisten III (Administrasi Umum)
17	MUNAWAR, S.H., M.H.	Kabag. Hukum
18	MULIA RAJA NASUTION, ST, MM	Kabag. Perekonomian dan Sumber Daya Alam
19	IRSAN SAPUTRA NASUTION, S.Sos, MM	Kabag Umum
20	IRWANSYAH, S.Pi	Kabag Organisasi
21	DEDI ARMANSYAH, S.Sos	Kabag Perencanaan dan Keuangan
22	MUHAMMAD SYAIL LUBIS, S.T. M.M	Kabag Administrasi Pembangunan
23	MAWARDI, SE	Kabag Protokol dan Komunikasi Pimpinan
24	BAHRUDDIN JULIADI, S.Sos	Kabag Kesejahteraan Rakyat

No	Nama	Jabatan
(1)	(2)	(3)
25	ISA ANSORI, S.Sos, MM	Kabag Pemerintahan
26	ABDUL KHALIK NASUTION, S.T, M.T	Plt. Kabag Pengadaan Barang dan Jasa
27	BIRUL WALIDAIN, ST	Kepala Badan Perencanaan Pembangunan, Riset, dan inovasi Daerah
28	MUNAWAR, SH, MH	Plt. Inspektur
29	AFRIZAL, SE.MM	Sekretaris Dewan Perwakilan Rakyat Daerah
30	dr.H.MHD.FAISAL SITUMORANG, M.K.M	Kadis Kesehatan
31	dr. MUHAMMAD FAISAL SITUMORANG, MKM	Plt. Kadis Pendidikan dan Kebudayaan
32	ADI WARDHANA HSB, SSTP, MM	Plt. Kadis Tenaga Kerja
33	ADI WARDHANA HSB, SSTP, MM	Kadis Perhubungan
34	RAHMAD HIDAYAT, S.Pd	Plt. Kadis Komunikasi dan Informatika
35	Drs. PARLIN LUBIS, AP, M.Si	Kadis Perdagangan
36	TAUFIK ZULHANDRA RITONGA, SP.M.M	Plt. Kadis Pertanian
37	KHAIRUL, ST	Kadis Lingkungan Hidup
38	AKHMAD FAIZAL, S.Hut, M.Si	Plt. Kadis Pekerjaan Umum dan Penataan Ruang
39	Dr. M. DAUD BATUBARA, M.Si	Plt. Kadis Pengendalian Penduduk dan Keluarga Berencana
40	IRSAL PARIADI, S.STP	Plt. Kadis Kependudukan dan Pencatatan Sipil
41	MUKTAR AFANDI, S.Sos.MM	Kadis Koperasi dan Usaha Kecil Menengah
42	MUKHSIN NASUTION, S.Sos, M.M.	Kepala Badan Penanggulangan Bencana Daerah
43	RAHMAD HIDAYAT, S.Pd	Kadis Pemuda dan Olahraga
44	YAS ADU ZAKIRIN, SH, MM	Kepala Badan Pengelolaan Keuangan, dan Aset Daerah
45	AHMAD MEINUL LUBIS, AP	Plt. Kepala Badan Kepegawaian dan Pengembangan Sumber Daya Manusia
46	IRSAL PARIADI, S.STP	Kepala Dinas Pemberdayaan Masyarakat dan Desa
47	Dr. KAPSAN USMAN UTOMO NASUTION, SP, MM	Kepala Badan Kesatuan Bangsa dan Politik
48	TAUFIK ZULHANDRA RITONGA, SP. MM	Kadis Ketahanan Pangan
49	dr. M. RUSLI PULUNGAN, Sp.THT-KL (K)	Direktur RSUD Panyabungan
50	dr. ISA ANSHORI NASUTION, MKM	Plt. Direktur RSUD Husni Thamrin
51	YURI ANDRI, S.STP, M.SI	Kepala Satuan Polisi Pamong Praja
52	AKHMAD FAIZAL, S.Hut, M.Si	Kadis DPMPSTP
53	KHAIRUNNIDA, S.Pd, MM	Kadis Perpustakaan dan Kearsipan
54	Prof. Dr. SUMPER MULIA HARAHAHAP, M.A	Ketua STAIN Mandailing Natal
55	Dr. AHMAD DURONI NASUTION, S.P., M.M.	Plt. Kadis Sosial dan Pemberdayaan Perempuan dan Perlindungan Anak
56	MUHAMMAD RULLY ANRIADY, S.T	Kadis Perumahan dan Kawasan Pemukiman serta Pertanahan
57	SYUKUR SORIPADA NASUTION, S.Sos., MAP	Kadis Pariwisata
58	SYAFRUDDIN, S. Pi	Plt. Kadis Perikanan
B	Instansi Vertikal/Pusat	
59	DEDI KINTORO, SST., M.Si	Kepala Badan Pusat Statistik
C	Instansi Kecamatan	

No	Nama	Jabatan
(1)	(2)	(3)
58	SUKIMAN, SE	Camat Batahan
59	DAIMAN NASUTION, S. Pd. I	Camat Sinunukan
60	WAHYU HIDAYAT SIREGAR, SP. MM	Camat Batang Natal
61	EDY IKHSAN LUBIS, S.H	Camat Lingga Bayu
62	SOPIAN S.Ag	Camat Ranto Baek
63	MUSLIH, S.Sos, MM	Camat Kotanopan
64	TAYUDDIN NASUTION, SP	Camat Ulu Pungkut
65	ENDA MORA, S.Sos	Camat Tambangan
66	PARYATI NINGSIH DAULAY, S.Sos	Camat Lembah Sorik Merapi
67	YANJAHUDDIN, S.Sos., M.M.	Camat Puncak Sorik Merapi
68	ASRUL SANI, S. Pd	Camat Muara Sipongi
69	AZMIZAR YUSUF HASIBUAN, M. Si	Camat Pakantan
70	MISWAR HUSIN, S.Pi, M.Si	Camat Panyabungan
71	ELLI MUTIARA, SE, MM	Camat Panyabungan Selatan
72	ZAMRAH, S.SOS	Plt.Camat Panyabungan Barat
73	ADI MELPERI, SH, MM	Plt.Camat Panyabungan Utara
74	ARSALAN SIREGAR, ST	Camat Panyabungan Timur
75	SETYANING SRIMARYANI, S.STP	Camat Huta Bargot
76	SUDARAJAT PUTRA BATUBARA, SH, MH	Camat Siabu
77	MAHDI GULTOM, SPd	Camat Bukit Malintang
78	RAHMAD RIZKI RAMADHAN, S.Sos	Camat Naga Juang
79	ZULHIDAYAT, S.Sos	Camat Muara Batang Gadis
80	MULIA GADING, SE	Camat Natal

Sumber : Badan Kepegawaian dan Pengembangan Sumber Daya Manusia Kabupaten Mandailing Natal

2.5. Kesatuan Bangsa dan Politik

Tabel 2.5.1 Kondisi Anggota DPRD Menurut Daerah Pemilihan di Kabupaten Mandailing Natal Tahun, 2025

No	Daerah Pemilihan	Jenis Kelamin		Jumlah
		Laki-Laki	Perempuan	
(1)	(2)	(3)	(4)	(5)
1	Daerah Pemilihan I	10		10
2	Daerah Pemilihan II	6	1	7
3	Daerah Pemilihan III	6		6
4	Daerah Pemilihan IV	7	1	8
5	Daerah Pemilihan V	8	1	9
Mandailing Natal		37	3	40

Sumber : Badan Kesatuan Bangsa dan Politik Kabupaten Mandailing Natal

Tabel 2.5.2 Jumlah Organisasi Masyarakat Yang Terdaftar di Kabupaten Mandailing Natal Tahun 2019-2025

No.	Jenis Organisasi Masyarakat	Tahun							Jumlah
		2019	2020	2021	2022	2023	2024	2025	
(1)	(2)	(3)	(4)	(5)	(6)	(7)	(8)	(9)	(10)
1	Organisasi	24	12	14	7	0	0	4	61
2	Lembaga Swadaya Masyarakat (LSM)	2	5	5	6	2	0	0	20
3	Profesi	0	1	1	2	0	0		4
4	Perkumpulan	0	0	0	11	13	12	3	39
5	Perkumpulan Profesi	0	0	0	1	0	0	0	1
6	Perkumpulan Organisasi Kemasyarakatan	0	0	2	0	0	0	0	2
7	Perkumpulan Organisasi Kemahasiswaan	0	0	0	0	0	0	1	1
8	Yayasan	1	1	0	1	0	0	0	3
9	Usaha Informasi dan Komunikasi	0	0	1	2	0	0	0	3
10	Keagamaan	0	1	0	0	0	0	0	1
Mandailing Natal		27	20	23	30	15	12	8	135

Sumber : Badan Kesatuan Bangsa dan Politik Kabupaten Mandailing Natal

2.6. Satuan Polisi Pamong Praja dan Pemadam Kebakaran

Tabel 2.6.1 Jumlah Pelaksanaan Sosialisasi dan Penindakan terhadap Pelanggaran Peraturan Daerah Menurut Jenis Pelanggaran dan Lokasi di Kabupaten Mandailing Natal, 2025

No	Jenis Pelanggaran berdasarkan Perda Nomor 3 Tahun 2024	Lokasi	Satuan	Sosialisasi dan Penindakan
(1)	(2)	(3)	(4)	(5)
1	Razia Pekat	Hotel dan café	kegiatan	46
2	Razia ODGJ	Hutabargot	kegiatan	1
3	Razia kasih sayang	Panyabungan	kegiatan	30
		Kotanopan		
		Siabu		
4	Penyuluhan PKL	Pasar Lama	kali	300
		Aek Lapan	kali	50
5	Penertiban PK	Panyabungan	kali	35
6	Penyuluhan PBG	Panyabungan	kali	20
7	Penertiban Spanduk	Panyabungan	kali	2
8	Pembersihan Tumpahan Minyak CPO	Batang Natal	kali	3
Mandailing Natal				487

Sumber : Satuan Polisi Pamong Praja dan Pemadam Kebakaran

Tabel 2.6.2 Pembentukan Satlinmas Menurut Kecamatan di Kabupaten Mandailing Natal, 2025

No	Kecamatan	Satuan	Satlinmas	Ket
			ada/tidak	
(1)	(2)	(3)	(4)	(6)
1	Batahan	Satlinmas	tidak ada	
2	Sinunukan	Satlinmas	ada	
3	Batang Natal	Satlinmas	tidak ada	
4	Lingga Bayu	Satlinmas	ada	
5	Ranto Baik	Satlinmas	ada	
6	Kotanopan	Satlinmas	ada	
7	Ulu Pungkut	Satlinmas	ada	
8	Tambangan	Satlinmas	tidak ada	
9	Lembah Sorik Marapi	Satlinmas	ada	
10	Puncak Sorik Marapi	Satlinmas	ada	
11	Muara Sipongi	Satlinmas	tidak ada	
12	Pakantan	Satlinmas	ada	
13	Panyabungan	Satlinmas	ada	
14	Panyabungan Selatan	Satlinmas	ada	
15	Panyabungan Barat	Satlinmas	tidak ada	
16	Panyabungan Utara	Satlinmas	tidak ada	
17	Panyabungan Timur	Satlinmas	tidak ada	
18	Huta Bargot	Satlinmas	tidak ada	
19	Natal	Satlinmas	ada	
20	Muara Batang Gadis	Satlinmas	tidak ada	
21	Siabu	Satlinmas	tidak ada	
22	Bukit Malintang	Satlinmas	tidak ada	
23	Naga Juang	Satlinmas	ada	

Sumber : Satuan Polisi Pamong Praja dan Pemadam Kebakaran

Tabel 2.6.3 Jumlah Penanganan Kejadian Musibah Kebakaran Menurut Lokasi dan Kecamatan di Kabupaten Mandailing Natal, 2025

No	Kecamatan	Lokasi	Jenis Kejadian	Jumlah
(1)	(2)	(3)	(4)	(5)
1	Batahan	-	-	-
2	Sinunukan	Desa Sinunukan III	Ruko/Grosir	1
		Desa Sinunukan III	Rumah	1
3	Batang Natal	-	-	-
4	Lingga Bayu	Desa Aek Garingging	SPBU	1
5	Ranto Baik	Desa Ranto Panjang	Rumah	1
6	Kotananopan	Kelurahan Pasar Kotananopan	Rumah	1
		Kelurahan Pasar Kotananopan	Tempat Pembuangan Sampah	1
		Desa Muarapotan	SD	1
		Desa Jambur Kacang	Kilang Padi	1
7	Ulu Pungkut	-	-	-
8	Tambangan	Desa Laru	Lahan	1
9	Lembah Sorik Marapi	Desa Purba Baru	Pondok	1
10	Puncak Sorik Marapi	Desa Hutalombang	Rumah Makan	1
11	Muara Sipongi	-	-	-
12	Pakantan	-	-	-
13	Panyabungan	Kelurahan Kayu Jati	Kantor Camat	1
		Kelurahan Sipolu-Polu	Rumah	2
		Kelurahan Sipolu-Polu	Ruko	1
		Kelurahan Sipolu-polu	Lahan dan Kedai	1
		Desa Pagaran Tonga	Rumah	1
		Desa Gunungtua Panggorengan	Gudang Manggis	1
		Desa Iparbondar	Rumah	1
		Desa Panyabungan Jae	Rumah	1
		Desa Panyabungan Jae	Lahan	1
		Kelurahan Pidoli Dolok	Rumah	1
		Desa Gunung Tua Tonga	Rumah	1
		Kelurahan Panyabungan III	Rumah	1
		Desa Parbangunan	Lahan	1
		Desa parbangunan	Mobil Avanza	1
		Desa Parbangunan	Rumah Makan	1
		Desa Sarak Matua	Rumah	1
		Taman Raja Batu	Lahan	1
		Desa Adian Jior	Bambu	1
		Kelurahan Hutasantar	Rumah	1
		Kelurahan Pidoli Dolok	Rumah Makan	1
Kelurahan Panyabungan I	Ruko	1		
Desa Panyabungan Tonga	Rumah	1		
14	Panyabungan Selatan	Desa Tano Bato	Pohon	1
		Desa Panyabungan Tonga	Rumah	1
15	Panyabungan Barat	Desa Saba Jior	Mobil Avanza	1
		Desa barbaran	Lahan	1
16	Panyabungan Utara	Kelurahan Mompang Jae	Pohon Beringin	1

No	Kecamatan	Lokasi	Jenis Kejadian	Jumlah
(1)	(2)	(3)	(4)	(5)
		Desa Rumbio	Rumah	1
		Desa Rumbio	Pohon Beringin	1
		Desa Mompang Julu	Rumah	1
17	Panyabungan Timur	Desa Tebing Tinggi	Rumah	1
		Desa Huta Baringin	Rumah	1
18	Huta Bargot	-	-	-
19	Natal	Desa Panggautan	Rumah	2
		Desa Pasar III	Lahan	1
		Desa sasaran	Lahan	1
		Desa Kampung Sawah	Lahan	1
20	Muara Batang Gadis	Desa Singkuang I	Rumah	1
21	Siabu	Kelurahan Simangambat	Becak Motor	1
		Desa Pintu Padang Julu	Rumah	1
		Desa Pintu Padang Julu	Pohon	1
		Desa Aek Mual	Rumah	1
		Desa Lumban Dolok	Rumah	1
		Desa Sibaruang	Rumah	1
		Desa Hutagodang Muda	Rumah	1
		Kel. Siabu	Kantor Polsek	1
		Desa Muara Batang Angkola	Rumah	1
22	Bukit Malintang	Desa Sidojadi	Lahan	1
		Desa Bange	Lahan	1
23	Naga Juang	-	-	-
Mandailing Natal				61

Sumber : Satuan Polisi Pamong Praja dan Pemadam Kebakaran

Tabel 2.6.4 Jenis dan Jumlah Sarana Prasarana Ketenteraman dan Ketertiban Umum, Pencegahan Penanggulangan Kebakaran dan Keselamatan di Kabupaten Mandailing Natal, 2025

No	Jenis Sarana dan Prasarana	Satuan	Jumlah
(1)	(2)	(3)	(4)
A	Trantibum		
1	Mobil roda-4	unit	4
2	Mobil roda-6	unit	1
3	Sepeda motor Patwal, roda-2	unit	1
4	Tameng / perisai	unit	120
5	Helm	unit	88
6	Tongkat pemukul	unit	30
7	Pakaian body protector	unit	40
8	Shoot gun	unit	1
9	Bendera Pataka dan Merah Putih	unit	4
B	Pencegahan Penanggulangan Kebakaran		
1	Mobil roda-6	unit	6
2	Mobil roda-4	unit	2
3	Alat pemadam api ringan/apar	unit	37
4	Helm	unit	30
5	Sarung tangan	set	60
6	Masker	unit	40
7	Kaca mata pelindung/safety	unit	29
8	Sepatu	unit	30
9	Mesin sampling/pompa air	set	2
10	Selang Damkar 1,5"	roll	8
11	Selang Damkar 2,5"	roll	5
12	Selang Spiral 3"	meter	17
13	Jet Nozzle Spray/Ujung selang	unit	7
14	Baju pemadam kebakaran	unit	30
C	Keselamatan		
1	Gerinda mini	unit	5
2	Tongkat penjepit ular	unit	4
3	Baju anti lebah	unit	4
4	Fire Hydrant	unit	14

Sumber : Satuan Polisi Pamong Praja dan Pemadam Kebakaran

Tabel 2.6.5 Perkembangan/Prediksi Jumlah Dugaan Masalah Gangguan Ketenteraman dan Ketertiban Umum yang Dicegah Melalui Sosialisasi (Deteksi dini, Patroli, Pengawasan serta Pengamanan) Menurut Lokasi dan Tahap Penanganan di Kabupaten Mandailing Natal, 2025

No	Jenis Gangguan Trantibum berdasarkan Perda Nomor 3 Tahun 2024	Satuan	Lokasi	Tahap Penanganan	Jumlah
(1)	(2)	(3)	(4)	(5)	(6)
1	Tertib Jalan dan Lalu Lintas				
a	mengadakan keramaian untuk kepentingan pribadi kecuali mendapat izin dari pejabat yang berwenang	masalah	saat ada kegiatan pesta termasuk kemalangan	patroli/cegah dini secara lisan	11
b	menempatkan barang, material bangunan atau bahan lainnya yang dapat mengganggu lalu lintas	masalah	saat ada kegiatan pembangunan/ rehab rumah pribadi	patroli/cegah dini secara lisan	18
c	mendirikan warung tenda, gerobak sorong, warung atau sejenisnya di ruang milik jalan dan di trotoar untuk tempat usaha/Pedagang Kaki Lima sejenisnya	Kecamatan	ruang milik jalan dan trotoar/bahu jalan	patroli/cegah dini secara lisan	23
d	mengangkut bahan berdebu, bahan hasil tambang, bahan berbau busuk atau sejenisnya menggunakan kendaraan bak terbuka tanpa dipasang penutup bak	masalah	jalan Kabupaten	patroli/cegah dini secara lisan	10
e	mengotori, merusak, menggali, mencoret-coret dan melukis ruang milik jalan, trotoar, rambu dan pohon pelindung	masalah	ruang milik jalan, trotoar, rambu dan pohon pelindung	patroli/cegah dini secara lisan	25
2	Tertib Pemanfaatan Sungai, Saluran Air, Kolam, Pantai dan Danau				
a	menggunakan sungai/saluran air/kolam/pantai dan danau sebagai tempat tinggal atau berjualan	masalah	pinggir sungai/saluran air/kolam/pantai dan danau	patroli/cegah dini secara lisan	359
b	membuang dan/atau menumpuk sampah ke sungai/saluran air				
c	memanfaatkan air sungai, saluran air dan sumber air untuk kepentingan usaha tanpa izin dari pejabat yang berwenang				
d	membuang limbah bahan berbahaya dan beracun tanpa izin	masalah	sekitar sungai, saluran air, kolam, pantai dan danau	patroli/cegah dini secara lisan	10
e	mengambil pasir, sirtu, kerikil, batu atau bahan material lainnya kecuali mendapat izin dari pejabat yang berwenang dan tidak merusak kelestarian lingkungan	masalah	sekitar sungai, saluran air, kolam, pantai dan danau	patroli/cegah dini secara lisan	29

No	Jenis Gangguan Trantibum berdasarkan Perda Nomor 3 Tahun 2024	Satuan	Lokasi	Tahap Penanganan	Jumlah
(1)	(2)	(3)	(4)	(5)	(6)
3	Tertib Bangunan				
	a mendirikan bangunan khususnya gedung tanpa izin dan/atau tidak mengikuti ketentuan izin dari pejabat berwenang	bangunan gedung	tanah milik orang/badan	patroli/cegah dini secara lisan	45
	b mendirikan bangunan menimbulkan gangguan ketentraman masyarakat / tetangga sekitar	bangunan gedung	tanah milik orang/badan	patroli/cegah dini secara lisan	5
4	Tertib Lingkungan, Fasilitas Umum dan Fasilitas Sosial, Penjelasan fasilitas umum : jalan, trotoar, jalur hijau, taman, dan tempat umum. fasilitas sosial : tempat ibadah, pendidikan, kesehatan, olahraga, pusat perbelanjaan, pelayanan umum, rekreasi/wisata dan tempat pemakaman umum				
	a mencoret, mengotori, melukis/ menggambar dan memasang/menempel iklan/reklame di lingkungan pada fasilitas umum dan fasilitas sosial	masalah	fasilitas umum dan fasilitas sosial	patroli/cegah dini secara lisan	9
	b berdagang, menyimpan dan atau menimbun barang dagangan di fasilitas umum dan fasilitas sosial	titik pasar	lingkungan pasar yang bukan untuk dagang	patroli/cegah dini secara lisan	37
	c membiarkan hewan ternaknya berkeliaran di lingkungan permukiman dan pertanian dan/atau membiarkan hewan ternak yang tidak dipelihara di dalam kandang pekarangannya	masalah	lingkungan masyarakat	patroli/cegah dini secara lisan	8
	d membuat, mengedarkan, menyimpan, menimbun, menjual dan/atau menyulut petasan, mercon, kembang api dan/atau sejenisnya	masalah	ruang milik jalan dan trotoar/bahu jalan	patroli/cegah dini secara lisan	6
	e mengambil, merusak, menyalahgunakan atau menguasai fasilitas umum dan fasilitas sosial	masalah	fasilitas umum, fasilitas sosial dan lingkungan masyarakat	patroli/cegah dini secara lisan	28
	f melakukan kegiatan dan/atau aktifitas pengelolaan atau pengrusakan lingkungan				
	g membuang limbah ke saluran air, ke daratan atau ke udara yang belum lolos uji laboratorium analisis mengenai dampak lingkungan yang dapat mengganggu kesehatan masyarakat				

No	Jenis Gangguan Trantibum berdasarkan Perda Nomor 3 Tahun 2024		Satuan	Lokasi	Tahap Penanganan	Jumlah
(1)	(2)		(3)	(4)	(5)	(6)
	h	pemilik/pengelola penginapan tidak memeriksa identitas tamu/penghuni	masalah	lingkungan masyarakat	patroli/cegah dini secara lisan	22
	i	pemilik/pengelola penginapan tidak menempatkan penghuni yang berbeda jenis kelamin dengan berbeda kamar/ruangan kecuali memiliki legalitas suami istri yang dapat dibuktikan berdasarkan peraturan perundang-undangan				
5		Tertib Peserta Didik				
	a	melakukan aktifitas di luar kegiatan sekolah atau bekiar di tempat umum ataupun tempat lainnya pada saat jam pembelajaran sekolah kecuali mendapat izin dari lembaga pendidikan atau tenaga pendidik yang bersangkutan	masalah	tempat umum ataupun tempat lainnya pada saat jam pembelajaran sekolah	patroli/cegah dini secara lisan	19
	b	melakukan coretan pada dinding dan/atau tembok dan/atau papan petunjuk di fasilitas umum dan/atau fasilitas sosial dan/atau seragam sekolah	masalah	sekitar sekolah dan melakukan pencoretan seragam sekolah	patroli/cegah dini secara lisan	4
	c	membawa kendaraan ke sekolah kecuali yang memiliki surat izin mengemudi dan yang sudah mendapatkan izin dari pejabat yang berwenang di sekolah	masalah	sekitar sekolah	patroli/cegah dini secara lisan	20
	d	merokok dilingkungan sekolah dan/atau diluar lingkungan sekolah	masalah	fasilitas umum dan fasilitas sosial	patroli/cegah dini secara lisan	35
6		Tertib Usaha, Tempat Hiburan dan Keramaian				
	a	melakukan usaha secara komersial dengan tidak melaksanakan kewajiban membayar Pajak Daerah dan/atau Retribusi Daerah sesuai ketentuan peraturan perundang-undangan	masalah	tempat usaha milik orang/badan	patroli/cegah dini secara lisan	60
	b	pembuatan, pengelolaan atau penjualan hasil bumi untuk pertambangan misalnya tanah timbun, pasir, sirtu kerikil & batu kecuali mendapatkan izin dari pejabat berwenang dan menjaga kelestarian lingkungan	masalah	tempat usaha milik orang/badan	patroli/cegah dini secara lisan	16
	c	melakukan usaha pengumpulan, penampungan, penyaluran tenaga kerja tanpa izin dari pejabat yang berwenang	masalah	tempat usaha milik orang/badan	patroli/cegah dini secara lisan	2

No	Jenis Gangguan Trantibum berdasarkan Perda Nomor 3 Tahun 2024	Satuan	Lokasi	Tahap Penanganan	Jumlah
(1)	(2)	(3)	(4)	(5)	(6)
	d melakukan penumpukan atau penimbunan bahan kebutuhan pokok yang dapat menimbulkan gangguan langka ketersediaan bahan kebutuhan pokok	masalah	tempat usaha milik orang/badan	patroli/cegah dini secara lisan	3
	e membuka usaha rumah makan/warung nasi atau sejenisnya secara terang-terangan pada Bulan Suci Ramadhan mulai Pukul 07.00 WIB sampai dengan 16.00 WIB	masalah	tempat usaha milik orang/badan	patroli/cegah dini secara lisan	15
	f memproduksi, memiliki, memasarkan, menyimpan, menimbun, menyajikan, mencampur dengan bahan lainnya dan memakai/mengonsumsi minuman beralkohol "golongan A, golongan B dan golongan C" termasuk minuman keras tradisional maupun minuman keras modern	masalah	tempat usaha milik orang/badan	patroli/cegah dini secara lisan	7
	g melakukan aktifitas operasional usaha hiburan dan keramaian termasuk karaoke di atas jam 23.30 WIB malam sampai jam 05.00 WIB pagi	masalah	tempat usaha milik orang/badan	patroli/cegah dini secara lisan	5
	h melakukan aktifitas operasional usaha hiburan dan keramaian termasuk karaoke dengan ketentuan radius paling dekat 500 m (lima ratus) meter dari fasilitas sosial				
	i melakukan aktifitas operasional usaha hiburan dan keramaian termasuk karaoke sebelum mendapat persetujuan dari warga sekitar				
	j membuka usaha hiburan dan keramaian termasuk karaoke saat bulan suci Ramadhan dan hari besar keagamaan	masalah	tempat usaha milik orang/badan	patroli/cegah dini secara lisan	2
7	Tertib Kesehatan				
	a melakukan usaha mengedarkan bahan makanan/minuman yang tidak memenuhi syarat kesehatan atau tidak layak konsumsi	masalah	tempat usaha milik orang/badan	patroli/cegah dini secara lisan	2
	b melakukan usaha dengan meracik dan/atau menjual obat-obat ilegal atau obat palsu				
	c melakukan usaha praktek pengobatan tradisional dan sediaan farmasi yang tidak sesuai kecuali mendapat izin dari pejabat yang berwenang				
Mandailing Natal		masalah			835

BAB III

SOSIAL DAN KEPENDUDUKAN

Bab ini memberikan gambaran mengenai sosial, kependudukan, dan ketenagakerjaan di Natal yang terdiri dari 4 sub-bab meliputi Kependudukan dan Pencatatan Sipil, Sosial, Ketenagakerjaan serta Pengendalian Penduduk dan Keluarga Berencana Adapun berikut ini ringkasan eksekutif mengenai bab ini.

1. Kependudukan dan Pencatatan Sipil. Wajib KTP baik laki-laki maupun perempuan di Kabupaten Mandailing Natal Tahun 2025 sebanyak 346.717 orang dan yang memiliki KTP Elektronik sebanyak 334.568 orang atau 96,50%. Jumlah Kartu Keluarga Baru berdasarkan Kartu Keluarga yang diterbitkan selama tahun 2025 sebanyak 7.840 Kartu Keluarga. Kepemilikan Akta Kelahiran untuk anak usia 0 – 1 tahun 8.678 anak dengan jumlah wajib akta kelahiran 8.828 anak atau sebesar 98,30%. Wajib akta kelahiran untuk anak usia 0 – 18 tahun 174.261 anak dan yang memiliki akta kelahiran 171.452 anak (98,39%). Kepemilikan akta kawin 99.326 orang atau 47,19% dari 210.469 orang yang wajib memiliki akta kawin. Akta kematian sebanyak 10.370 orang dari 10.370 kematian yang dilaporkan (100%).
2. Sosial. Data sosial berasal dari Dinas Sosial, Pemberdayaan Perempuan dan Perlindungan Anak. Jumlah perlindungan dan jaminan social pada saat dan setelah tanggap darurat bencana bagi korban bencana alam sebanyak 4 orang dan bencana non alam 35 orang. Penanganan Pemerlu di luar panti tahun 2025 untuk anak terlantar 7 orang, penyandang disabilitas terlantar 36 orang dan lanjut usia terlantar 400 orang. Kasus kekerasan terhadap perempuan di Kabupaten Mandailing Natal tahun 2025 sebanyak 4 orang dan terhadap anak 11 orang. Jumlah keluarga penerima manfaat (PKH) tahun 2025 sebanyak 65.667 keluarga.
3. Ketenagakerjaan. Data ketenagakerjaan berasal dari Dinas Tenaga Kerja Kabupaten Mandailing Natal. Jumlah Pencari kerja yang terdaftar di Kabupaten Mandailing Natal tahun 2025 sebanyak 297 orang yang terdiri dari 127 laki-laki dan 170 orang perempuan sedangkan yang ditempatkan sebanyak 178 orang yang terdiri dari 78 orang laki-laki dan 100 orang perempuan. Tenaga kerja yang mendapat pelatihan sebanyak 32 orang. Pekerja/buruh yang menjadi peserta jamsostek sebanyak 28.123 orang, sedangkan pekerja yang berstatus Perjanjian Kerja Waktu Tertentu (PWKT) sebanyak 934 orang. Tingkat Partisipasi Angkatan Kerja tahun 2025 di Kabupaten Mandailing Natal sebesar 71,49% dan Tingkat Pengangguran Terbuka 7,18%.
4. Pengendalian Penduduk dan Keluarga Berencana. Data Pengendalian Penduduk dan Keluarga Berencana berasal dari Dinas Pengendalian Penduduk dan Keluarga Berencana

Kabupaten Mandailing Natal. Perempuan usia reproduksi (15-49 Tahun) yang menggunakan alat kontrasepsi metode modern terbanyak menggunakan suntik sebanyak 12.525 orang dan pil 6.745 orang. Persentase kebutuhan KB yang tidak terpenuhi sebanyak 16,57% dari jumlah wanita subur yang sudah menikah. Persentase Pasangan Usia Subur yang menggunakan metode kontrasepsi jangka Panjang sebanyak 11,98 %. Jumlah Kampung KB di Kabupaten Mandailing Natal tahun 2025 sebanyak 404 Kampung KB dengan 404 PPKBD (Petugas Pembantu Pembina KB Desa).

3.1. Kependudukan dan Pencatatan Sipil

Tabel 3.1.1 Penduduk Wajib KTP Menurut Kecamatan di Kabupaten Mandailing Natal, 2025

No	Kecamatan	Satuan	Penduduk Wajib KTP		
			Laki-Laki	Perempuan	Jumlah
(1)	(2)	(3)	(4)	(5)	(6)
1	Batahan	Orang	7,960	7,884	15,844
2	Sinunukan	Orang	7,664	7,547	15,211
3	Batang Natal	Orang	9,265	9,152	18,417
4	Lingga Bayu	Orang	9,334	9,256	18,590
5	Ranto Baik	Orang	5,242	5,127	10,369
6	Kotanopan	Orang	10,311	10,969	21,280
7	Ulu Pungkut	Orang	1,820	1,819	3,639
8	Tambangan	Orang	4,076	4,330	8,406
9	Lembah Sorik Marapi	Orang	3,975	4,162	8,137
10	Puncak Sorik Marapi	Orang	3,334	3,501	6,835
11	Muara Sipongi	Orang	4,715	4,796	9,511
12	Pakantan	Orang	921	873	1,794
13	Panyabungan	Orang	32,906	34,627	67,533
14	Panyabungan Selatan	Orang	3,711	3,979	7,690
15	Panyabungan Barat	Orang	3,856	4,179	8,035
16	Panyabungan Utara	Orang	8,195	8,639	16,834
17	Panyabungan Timur	Orang	4,889	4,941	9,830
18	Huta Bargot	Orang	3,042	3,311	6,353
19	Natal	Orang	12,157	12,291	24,448
20	Muara Batang Gadis	Orang	8,330	8,001	16,331
21	Siabu	Orang	18,669	19,939	38,608
22	Bukit Malintang	Orang	4,592	4,818	9,410
23	Naga Juang	Orang	1,766	1,846	3,612
Mandailing Natal		Orang	170,730	175,987	346,717

Sumber : Dinas Kependudukan dan Pencatatan Sipil Kabupaten Mandailing Natal

Tabel 3.1.2 Kepemilikan Kartu Tanda Penduduk (KTP) Elektronik Berdasarkan Kecamatan di Kabupaten Mandailing Natal, 2025

No	Kecamatan	Satuan	Penduduk Berumur 17 Tahun Keatas (Wajib KTP)	Perekaman KTP	Kepemilikan KTP
(1)	(2)	(3)	(4)	(5)	(6)
1	Batahan	Orang	15,844	15,447	15,288
2	Sinunukan	Orang	15,211	14,869	14,743
3	Batang Natal	Orang	18,417	17,878	17,700
4	Lingga Bayu	Orang	18,590	17,923	17,836
5	Ranto Baek	Orang	10,369	10,085	9,932
6	Kotanopan	Orang	21,280	20,729	20,594
7	Ulu Pungkut	Orang	3,639	3,535	3,522
8	Tambangan	Orang	8,406	8,149	8,120
9	Lembah Sorik Marapi	Orang	8,137	7,884	7,852
10	Puncak Sorik Marapi	Orang	6,835	6,639	6,603
11	Muara Sipongi	Orang	9,511	9,221	9,121
12	Pakantan	Orang	1,794	1,758	1,754
13	Panyabungan	Orang	67,533	65,677	65,478
14	Panyabungan Selatan	Orang	7,690	7,482	7,453
15	Panyabungan Barat	Orang	8,035	7,776	7,746
16	Panyabungan Utara	Orang	16,834	16,283	16,205
17	Panyabungan Timur	Orang	9,830	9,464	9,378
18	Huta Bargot	Orang	6,353	6,165	6,148
19	Natal	Orang	24,448	23,707	23,656
20	Muara Batang Gadis	Orang	16,331	15,748	15,673
21	Siabu	Orang	38,608	37,489	37,203
22	Bukit Malintang	Orang	9,410	9,121	9,079
23	Naga Juang	Orang	3,612	3,498	3,484
Mandailing Natal		Orang	346,717	336,527	334,568

Sumber : Dinas Kependudukan dan Pencatatan Sipil Kabupaten Mandailing Natal

Tabel 3.1.3 Penerbitan Kartu Keluarga Baru Berdasarkan Kecamatan di Kabupaten Mandailing Natal, 2025

No	Kecamatan	Satuan	Kartu Keluarga Baru
(1)	(2)	(3)	(4)
1	Batahan	Unit	356
2	Sinunukan	Unit	375
3	Batang Natal	Unit	334
4	Lingga Bayu	Unit	391
5	Ranto Baek	Unit	207
6	Kotanopan	Unit	483
7	Ulu Pungkut	Unit	66
8	Tambangan	Unit	179
9	Lembah Sorik Marapi	Unit	167
10	Puncak Sorik Marapi	Unit	159
11	Muara Sipongi	Unit	222
12	Pakantan	Unit	39
13	Panyabungan	Unit	1,516
14	Panyabungan Selatan	Unit	172
15	Panyabungan Barat	Unit	177
16	Panyabungan Utara	Unit	419
17	Panyabungan Timur	Unit	205
18	Huta Bargot	Unit	124
19	Natal	Unit	606
20	Muara Batang Gadis	Unit	450
21	Siabu	Unit	951
22	Bukit Malintang	Unit	173
23	Naga Juang	Unit	69
Mandailing Natal		Unit	7,840

Sumber : Dinas Kependudukan dan Pencatatan Sipil Kabupaten Mandailing Natal

Tabel 3.1.4 Kepemilikan Akta Kelahiran Anak Usia 0-1 Tahun Menurut Kecamatan di Kabupaten Mandailing Natal, 2025

No	Kecamatan	Satuan	Wajib Akta Kelahiran	Kepemilikan Akta Kelahiran	%
(1)	(2)	(2)	(3)	(4)	(5)
1	Batahan	Orang	346	337	97.40
2	Sinunukan	Orang	393	391	99.49
3	Batang Natal	Orang	279	272	97.49
4	Lingga Bayu	Orang	377	368	97.61
5	Ranto Baik	Orang	201	190	94.53
6	Kotanopan	Orang	525	519	98.86
7	Ulu Pungkut	Orang	85	85	100.00
8	Tambangan	Orang	187	182	97.33
9	Lembah Sorik Marapi	Orang	271	268	98.89
10	Puncak Sorik Marapi	Orang	228	222	97.37
11	Muara Sipongi	Orang	221	215	97.29
12	Pakantan	Orang	51	51	100.00
13	Panyabungan	Orang	2,042	2,025	99.17
14	Panyabungan Selatan	Orang	200	197	98.50
15	Panyabungan Barat	Orang	232	227	97.84
16	Panyabungan Utara	Orang	474	469	98.95
17	Panyabungan Timur	Orang	297	289	97.31
18	Huta Bargot	Orang	205	198	96.59
19	Natal	Orang	574	569	99.13
20	Muara Batang Gadis	Orang	397	380	95.72
21	Siabu	Orang	939	928	98.83
22	Bukit Malintang	Orang	230	227	98.70
23	Naga Juang	Orang	74	69	93.24
Mandailing Natal		Orang	8,828	8,678	98.30

Sumber : Dinas Kependudukan dan Pencatatan Sipil Kabupaten Mandailing Natal

Tabel 3.1.5 Jumlah Kepemilikan Akta Kelahiran Anak (0-18 Tahun) Menurut Kecamatan di Kabupaten Mandailing Natal Tahun 2024

No	Kecamatan	Satuan	Wajib Akta Kelahiran	Kepemilikan Akta Kelahiran	%
(1)	(2)	(3)	(4)	(5)	(6)
1	Batahan	Orang	7,926	7,788	98.26
2	Sinunukan	Orang	7,709	7,667	99.46
3	Batang Natal	Orang	8,663	8,390	96.85
4	Lingga Bayu	Orang	9,698	9,445	97.39
5	Ranto Baik	Orang	5,542	5,449	98.32
6	Kotanopan	Orang	9,183	9,053	98.58
7	Ulu Pungkut	Orang	1,514	1,488	98.28
8	Tambangan	Orang	3,570	3,506	98.21
9	Lembah Sorik Marapi	Orang	4,145	4,097	98.84
10	Puncak Sorik Marapi	Orang	3,579	3,546	99.08
11	Muara Sipongi	Orang	4,879	4,824	98.87
12	Pakantan	Orang	673	672	99.85
13	Panyabungan	Orang	34,723	34,289	98.75
14	Panyabungan Selatan	Orang	3,486	3,459	99.23
15	Panyabungan Barat	Orang	4,253	4,209	98.97
16	Panyabungan Utara	Orang	8,859	8,721	98.44
17	Panyabungan Timur	Orang	5,367	5,287	98.51
18	Huta Bargot	Orang	3,696	3,648	98.70
19	Natal	Orang	12,128	11,939	98.44
20	Muara Batang Gadis	Orang	9,378	9,070	96.72
21	Siabu	Orang	19,066	18,767	98.43
22	Bukit Malintang	Orang	4,357	4,296	98.60
23	Naga Juang	Orang	1,867	1,842	98.66
Mandailing Natal		Orang	174,261	171,452	98.39

Sumber : Dinas Kependudukan dan Pencatatan Sipil Kabupaten Mandailing Natal

Tabel 3.1.6 Kepemilikan Akta Kawin Menurut Kecamatan di Kabupaten Mandailing Natal, 2025

No	Kecamatan	Satuan	Wajib Akta Kawin	Kepemilikan Akta Kawin	%
(1)	(2)	(3)	(4)	(5)	(6)
1	Batahan	Orang	10,534	4,621	43.87
2	Sinunukan	Orang	10,917	4,773	43.72
3	Batang Natal	Orang	10,978	4,794	43.67
4	Lingga Bayu	Orang	11,586	4,679	40.38
5	Ranto Baek	Orang	6,321	2,425	38.36
6	Kotanopan	Orang	11,952	5,781	48.37
7	Ulu Pungkut	Orang	1,985	760	38.29
8	Tambangan	Orang	4,665	2,136	45.79
9	Lembah Sorik Marapi	Orang	4,610	2,387	51.78
10	Puncak Sorik Marapi	Orang	3,884	2,243	57.75
11	Muara Sipongi	Orang	6,243	2,939	47.08
12	Pakantan	Orang	984	624	63.41
13	Panyabungan	Orang	40,370	21,651	53.63
14	Panyabungan Selatan	Orang	4,261	2,322	54.49
15	Panyabungan Barat	Orang	4,709	2,501	53.11
16	Panyabungan Utara	Orang	10,012	4,992	49.86
17	Panyabungan Timur	Orang	5,455	2,379	43.61
18	Huta Bargot	Orang	3,964	1,915	48.31
19	Natal	Orang	16,390	7,451	45.46
20	Muara Batang Gadis	Orang	10,758	3,867	35.95
21	Siabu	Orang	22,111	10,372	46.91
22	Bukit Malintang	Orang	5,594	2,734	48.87
23	Naga Juang	Orang	2,186	980	44.83
Mandailing Natal		Orang	210,469	99,326	47.19

Sumber : Dinas Kependudukan dan Pencatatan Sipil Kabupaten Mandailing Natal

Tabel 3.1.7 Penerbitan Akta Kematian Menurut Kecamatan di Kabupaten Mandailing Natal, 2025

No	Kecamatan	Satuan	Kematian Dilaporkan	Penerbitan Akta Kematian	%
(1)	(2)	(3)	(4)	(5)	(6)
1	Batahan	Orang	292	292	100
2	Sinunukan	Orang	361	361	100
3	Batang Natal	Orang	319	319	100
4	Lingga Bayu	Orang	349	349	100
5	Ranto Baek	Orang	185	185	100
6	Kotanopan	Orang	673	673	100
7	Ulu Pungkut	Orang	91	91	100
8	Tambangan	Orang	287	287	100
9	Lembah Sorik Marapi	Orang	399	399	100
10	Puncak Sorik Marapi	Orang	225	225	100
11	Muara Sipongi	Orang	187	187	100
12	Pakantan	Orang	67	67	100
13	Panyabungan	Orang	2,520	2,520	100
14	Panyabungan Selatan	Orang	282	282	100
15	Panyabungan Barat	Orang	454	454	100
16	Panyabungan Utara	Orang	646	646	100
17	Panyabungan Timur	Orang	242	242	100
18	Huta Bargot	Orang	215	215	100
19	Natal	Orang	525	525	100
20	Muara Batang Gadis	Orang	207	207	100
21	Siabu	Orang	1,440	1,440	100
22	Bukit Malintang	Orang	307	307	100
23	Naga Juang	Orang	97	97	100
Mandailing Natal		Orang	10,370	10,370	100

Sumber : Dinas Kependudukan dan Pencatatan Sipil Kabupaten Mandailing Natal

3.2. Sosial

Tabel 3.2.1 Jumlah Perlindungan dan Jaminan Sosial pada Saat dan Setelah Tanggap Darurat Bencana Bagi Korban Bencana Menurut Kecamatan di Kabupaten Mandailing Natal Tahun 2025

No	Kecamatan	Satuan	Jenis Perlindungan dan Jaminan Sosial		
			Bencana Alam	Bencana Non Alam	Bencana Sosial
(1)	(2)	(3)	(4)	(5)	(5)
1	Batahan	Orang	-	-	-
2	Sinunukan	Orang	-	-	-
3	Batang Natal	Orang	-	-	-
4	Lingga Bayu	Orang	-	-	-
5	Ranto Baik	Orang	-	-	-
6	Kotanopan	Orang	2	-	-
7	Ulu Pungkut	Orang	-	-	-
8	Tambangan	Orang	-	-	-
9	Lembah Sorik Marapi	Orang	-	-	-
10	Puncak Sorik Marapi	Orang	-	-	-
11	Muara Sipongi	Orang	-	-	-
12	Pakantan	Orang	-	-	-
13	Panyabungan	Orang	-	26	-
14	Panyabungan Selatan	Orang	-	-	-
15	Panyabungan Barat	Orang	-	-	-
16	Panyabungan Utara	Orang	-	-	-
17	Panyabungan Timur	Orang	-	3	-
18	Huta Bargot	Orang	-	-	-
19	Natal	Orang	-	-	-
20	Muara Batang Gadis	Orang	-	1	-
21	Siabu	Orang	1	5	-
22	Bukit Malintang	Orang	1	-	-
23	Naga Juang	Orang	-	-	-
Mandailing Natal		Orang	4	35	-

Sumber : Dinas Sosial, Pemberdayaan Perempuan dan Perlindungan Anak Kabupaten Mandailing Natal

Tabel 3.2.2 Perkembangan Capaian Kabupaten Layak Anak (KLA), Indeks Pembangunan Gender (IPG) dan Indeks Pemberdayaan Gender (IDG) di Kabupaten Mandailing Natal, 2023 - 2025

No	Uraian	Nilai Indeks		
		2023	2024	2025
(1)	(2)	(3)	(4)	(5)
1	Kabupaten Layak Anak (KLA)	Tidak masuk kriteria penilaian	Tidak masuk kriteria penilaian	Tidak masuk kriteria penilaian
2	Indeks Pembangunan Gender (IPG)	93.68	93.88	-
3	Indeks Pemberdayaan Gender (IDG)	73.73	66.37	-

Sumber : Dinas Sosial, Pemberdayaan Perempuan dan Perlindungan Anak Kabupaten Mandailing Natal

Tabel 3.2.3 Penanganan Pemerlu Pelayanan Kesejahteraan Sosial (PPKS) yang Direhabilitasi Dalam dan Luar Panti di Kabupaten Mandailing Natal, 2025

No	Jenis Pemerlu	Satuan	Dalam Panti	Luar Panti	Jumlah
(1)	(2)	(3)	(4)	(5)	(5)
1	Anak Terlantar	Orang	-	7	7
2	Penyandang Disabilitas Terlantar	Orang	-	36	36
3	Lanjut Usia Terlantar	Orang	-	400	400
4	Gelandangan dan Pengemis / Tuna Susila	Orang	-	26	26
Mandailing Natal		Orang	-	469	469

Sumber : Dinas Sosial, Pemberdayaan Perempuan dan Perlindungan Anak Kabupaten Mandailing Natal

Tabel 3.2.4 Jumlah Kekerasan Terhadap Perempuan dan Anak Menurut Kecamatan di Kabupaten Mandailing Natal Tahun 2025

No	Kecamatan	Satuan	Kekerasan Terhadap	
			Perempuan	Anak
(1)	(2)	(3)	(4)	(5)
1	Batahan	Orang	-	-
2	Sinunukan	Orang	-	-
3	Batang Natal	Orang	-	-
4	Lingga Bayu	Orang	-	1
5	Ranto Baek	Orang	-	-
6	Kotanopan	Orang	-	1
7	Ulu Pungkut	Orang	-	-
8	Tambangan	Orang	-	-
9	Lembah Sorik Marapi	Orang	-	1
10	Puncak Sorik Marapi	Orang	-	1
11	Muara Sipongi	Orang	-	-
12	Pakantan	Orang	-	-
13	Panyabungan	Orang	3	3
14	Panyabungan Selatan	Orang	-	-
15	Panyabungan Barat	Orang	-	1
16	Panyabungan Utara	Orang	-	-
17	Panyabungan Timur	Orang	-	-
18	Huta Bargot	Orang	-	-
19	Natal	Orang	-	-
20	Muara Batang Gadis	Orang	-	-
21	Siabu	Orang	1	2
22	Bukit Malintang	Orang	-	1
23	Naga Juang	Orang	-	-
Mandailing Natal		Orang	4	11

Sumber : Dinas Sosial, Pemberdayaan Perempuan dan Perlindungan Anak Kabupaten Mandailing Natal

Tabel 3.2.5 Jumlah Keluarga Penerima Manfaat yang Memperoleh Bantuan dan Jaminan Sosial Menurut Kecamatan di Kabupaten Mandailing Natal, 2025

No	Kecamatan	Satuan	Jenis Penerimaan Manfaat	
			Layanan Rujukan	Layanan Kedaruratan/ Layanan Reaksi Cepat
(1)	(2)	(3)	(4)	(5)
1	Batahan	Keluarga	-	-
2	Sinunukan	Keluarga	-	-
3	Batang Natal	Keluarga	-	-
4	Lingga Bayu	Keluarga	-	-
5	Ranto Baik	Keluarga	-	-
6	Kotanopan	Keluarga	-	-
7	Ulu Pungkut	Keluarga	-	-
8	Tambangan	Keluarga	-	-
9	Lembah Sorik Marapi	Keluarga	-	-
10	Puncak Sorik Marapi	Keluarga	-	-
11	Muara Sipongi	Keluarga	-	-
12	Pakantan	Keluarga	-	-
13	Panyabungan	Keluarga	-	-
14	Panyabungan Selatan	Keluarga	-	-
15	Panyabungan Barat	Keluarga	-	-
16	Panyabungan Utara	Keluarga	2	-
17	Panyabungan Timur	Keluarga	-	-
18	Huta Bargot	Keluarga	-	-
19	Natal	Keluarga	-	-
20	Muara Batang Gadis	Keluarga	-	-
21	Siabu	Keluarga	1	-
22	Bukit Malintang	Keluarga	-	-
23	Naga Juang	Keluarga	-	-
Mandailing Natal		Keluarga	3	-

Sumber : Dinas Sosial, Pemberdayaan Perempuan dan Perlindungan Anak Kabupaten Mandailing Natal

Tabel 3.2.6 Jumlah Keluarga Penerima Manfaat Program Keluarga Harapan (PKH) Menurut Kecamatan di Kabupaten Mandailing Natal, 2025

No	Kecamatan	Satuan	Penerima Manfaat
(1)	(2)	(3)	(4)
1	Batahan	Keluarga	2,330
2	Sinunukan	Keluarga	1,006
3	Batang Natal	Keluarga	3,564
4	Lingga Bayu	Keluarga	2,672
5	Ranto Baek	Keluarga	1,728
6	Kotanopan	Keluarga	4,142
7	Ulu Pungkut	Keluarga	1,031
8	Tambangan	Keluarga	1,932
9	Lembah Sorik Marapi	Keluarga	1,540
10	Puncak Sorik Marapi	Keluarga	1,644
11	Muara Sipongi	Keluarga	2,344
12	Pakantan	Keluarga	528
13	Panyabungan	Keluarga	12,002
14	Panyabungan Selatan	Keluarga	1,428
15	Panyabungan Barat	Keluarga	2,165
16	Panyabungan Utara	Keluarga	3,713
17	Panyabungan Timur	Keluarga	4,340
18	Huta Bargot	Keluarga	1,242
19	Natal	Keluarga	2,218
20	Muara Batang Gadis	Keluarga	3,119
21	Siabu	Keluarga	8,530
22	Bukit Malintang	Keluarga	1,751
23	Naga Juang	Keluarga	698
Mandailing Natal		Keluarga	65,667

Sumber : Dinas Sosial, Pemberdayaan Perempuan dan Perlindungan Anak Kabupaten Mandailing Natal

3.3. Ketenagakerjaan

Tabel 3.3.1 Jumlah Pencari Kerja Menurut Tingkat Pendidikan dan Jenis Kelamin di Kabupaten Mandailing Natal, 2025

No	Tingkat Pendidikan	Satuan	Terdaftar		Ditempatkan	
			Laki-laki	Perempuan	Laki-laki	Perempuan
(1)	(2)	(3)	(4)	(5)	(6)	(7)
1	Tidak Sekolah / <i>Never attend School</i>	Orang	-	-	-	-
2	SD Tidak Tamat / <i>Elementary School not Completed</i>	Orang	-	-	-	-
3	SD Setingkat / <i>Elementary School</i>	Orang	1	1	1	1
4	SMTU Umum / <i>Junior High School</i>	Orang	1	1	1	1
5	ST / <i>Technical Junior High School</i>	Orang	-	-	-	-
6	SMTU Lainnya / <i>Others Junior High School</i>	Orang	-	-	-	-
7	SMTA Umum / <i>General Senior High School</i>	Orang	25	36	16	20
8	STM / <i>Technical Senior high School</i>	Orang	-	-	-	-
9	SMEA / <i>Senior Economic High School</i>	Orang	34	41	19	21
10	SPG / <i>Teachers Training High School</i>	Orang	-	-	-	-
11	PGSLP / <i>Agriculture High School</i>	Orang	-	-	-	-
12	SPMA / <i>Agriculture High School</i>	Orang	-	-	-	-
13	SMTA Lainnya / <i>Other Senior High School</i>	Orang	10	12	2	5
14	Sarjana Muda / <i>Bachelor</i>	Orang	11	23	6	15
15	Sarjana Lengkap / <i>Graduate</i>	Orang	45	56	33	37
Mandailing Natal		Orang	127	170	78	100

Sumber : Dinas Tenaga Kerja Kabupaten Mandailing Natal

Tabel 3.3.2 Jumlah Pencari Kerja yang Terdaftar Berdasarkan Kelompok Umur dan Jenis Kelamin di Kabupaten Mandailing Natal, 2025

No	Lapangan Usaha	Satuan	Pencari Kerja yang Belum Ditempatkan					
			10-24 Tahun		25-54 Tahun		+54 Tahun	
			Laki-Laki	Perempuan	Laki-Laki	Perempuan	Laki-Laki	Perempuan
(1)	(2)	(3)	(4)	(5)	(6)	(7)	(8)	(9)
1	Orang-orang yang bekerja profesional, ahli tehnik, dan tenaga sejenisnya (<i>Professionalist</i>)	Orang	3	5	2	4	-	-
2	Orang-orang yang bekerja di bidang kepemimpinan dan ketatalaksanaan (<i>Manager</i>)	Orang	3	5	2	5	-	-
3	Orang-orang yang bekerja di bidang administrasi, tata usaha, dan lainnya (<i>Clerical Worker</i>)	Orang	4	7	3	6	-	-
4	Orang-orang yang bekerja di bidang Penjualan (<i>Sales Worker</i>)	Orang	2	3	2	4	-	-
5	Orang-orang yang bekerja di Bidang Jasa (<i>Servant</i>)	Orang	3	3	2	5	-	-
6	Orang-orang yang bekerja di bidang pertanian, peternakan, kehutanan, dan perkebunan (<i>Farmer</i>)	Orang	8	7	4	10	-	-
7	Orang-orang yang bekerja di bidang produksi dan sejenisnya, operator alat-alat pengangkutan, dan pekerja kasar (<i>Production Worker and related Activity and Transport Operator</i>)	Orang	3	5	3	6	-	-
Mandailing Natal		Orang	26	35	18	40	-	-

Sumber : Dinas Tenaga Kerja Kabupaten Mandailing Natal

Tabel 3.3.3 Tenaga Kerja yang Mendapatkan Pelatihan Berbasis Kompetensi Menurut Kecamatan dan Pendidikan di Kabupaten Mandailing Natal, 2025

NO	Kecamatan	Satuan	Pendidikan				Jenis Pelatihan	Jumlah
			SD	SMP	SMA/ SMK/MA	D3/S1 /S2		
(1)	(2)	(3)	(4)	(5)	(6)	(7)	(8)	(9)
1	Batahan	Orang						
2	Sinunukan	Orang						
3	Batang Natal	Orang						
4	Lingga Bayu	Orang						
5	Ranto Baek	Orang						
6	Kotanopan	Orang						
7	Ulu Pungkut	Orang						
8	Tambangan	Orang						
9	Lembah Sorik Marapi	Orang						
10	Puncak Sorik Marapi	Orang						
11	Muara Sipongi	Orang						
12	Pakantan	Orang						
13	Panyabungan	Orang						
14	Panyabungan Selatan	Orang						
15	Panyabungan Barat	Orang						
16	Panyabungan Utara	Orang						
17	Panyabungan Timur	Orang						
18	Huta Bargot	Orang	5	2	9		Pembuatan Roti dan Kue	16
19	Natal	Orang						
20	Muara Batang Gadis	Orang						
21	Siabu	Orang			14	2	Menjahit Pakaian Wanita Dewasa	16
22	Bukit Malintang	Orang						
23	Naga Juang	Orang						
Mandailing Natal			5	2	23	2		32

Sumber : Dinas Tenaga Kerja Kabupaten Mandailing Natal

Tabel 3.3.4 Jumlah Pekerja/Buruh yang Menjadi Peserta Program Jamsostek Menurut Segmen Kepesertaan Aktif di Kabupaten Mandailing Natal, 2025

No	Segmen Kepesertaan Aktif	Satuan	Jumlah
(1)	(2)	(3)	(4)
1	Tenaga kerja penerima upah	Orang	18,990
2	Tenaga kerja bukan penerima upah	Orang	6,534
3	Tenaga kerja jasa konstruksi	Orang	2,599
Mandailing Natal		Orang	28,123

Sumber : Dinas Tenaga Kerja Kabupaten Mandailing Natal

Tabel 3.3.5 Target dan Persentase Aktif Cakupan Kepesertaan Jaminan Sosial Tenaga Kerja di Kabupaten Mandailing Natal, 2024-2030

NO	Tahun	Satuan	Target	Peserta Aktif	%
(1)	(2)	(3)	(4)	(5)	(6)
1	2024	Orang	49,385	29,660	60.06
2	2025	Orang	137,111	28,123	20.51
3	2026	Orang	142,595		
4	2027	Orang	149,725		
5	2028	Orang	158,709		
6	2029	Orang	169,818		
7	2030	Orang	183,404		
Mandailing Natal		Orang		57,783	

Sumber : Dinas Tenaga Kerja Kabupaten Mandailing Natal

Tabel 3.3.6 Jumlah Fasilitas Pelatihan Kerja Menurut Kejuruan di Kabupaten Mandailing Natal, 2025

No	Kejuruan	Satuan	Jumlah
(1)	(2)	(3)	(4)
1	Service Sepeda Motor Konvensional	Set	8
2	Pembuatan Roti dan Kue	Set	8
3	Menjahit Pakaian Wanita Dewasa	Set	32
4	<i>Practical Office Advance</i>	Set	16
5	Tata Rias	Set	16
6	Las	Set	8
7	Instalasi Listrik Bangunan Sederhana	Set	8
Mandailing Natal		Set	96

Sumber : Dinas Tenaga Kerja Kabupaten Mandailing Natal

Tabel 3.3.7 Jumlah Pekerja Berstatus Perjanjian Kerja Waktu Tertentu (PKWT) Menurut Kecamatan dan Perusahaan di Kabupaten Mandailing Natal, 2025

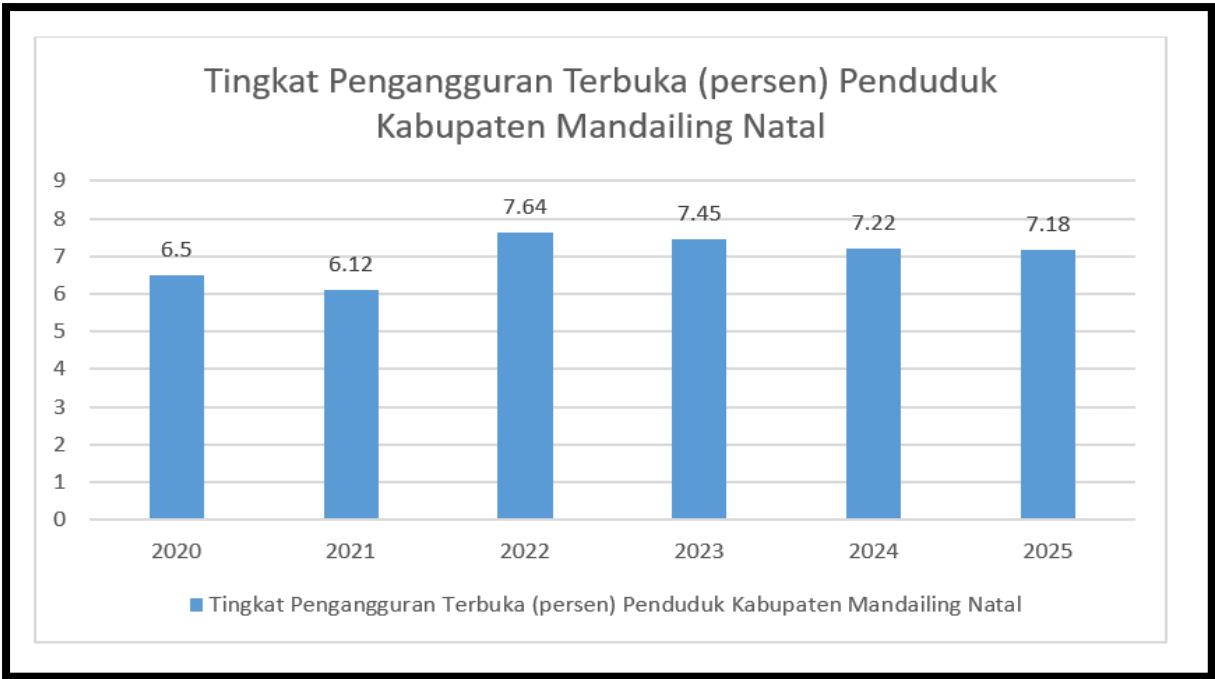
No	Kecamatan	Perusahaan	PRWT
(1)	(2)	(3)	(6)
1	Batahan	PTPN IV Unit Kebun Timur	62
2	Sinunukan		
3	Batang Natal		
4	Lingga Bayu		
5	Ranto Baik		
6	Kotanopan		
7	Ulu Pungkut		
8	Tambangan		
9	Lembah Sorik Marapi	PT. Harapan Abadi Lestari	48
		PT. Kaisan	1
		PT. Sorik Marapi Geothermal Power	2
		PT. Nawakara Perkasa Nusantara	116
		PT. Tempido Jasatama	12
10	Puncak Sorik Marapi		
11	Muara Sipongi		
12	Pakantan		
13	Panyabungan	PT. Indo Sinergy	37
		CV. Mitra Sejati Transport	1
		CV. Mitra Sejati Transport	1
14	Panyabungan Selatan		
15	Panyabungan Barat		
16	Panyabungan Utara		
17	Panyabungan Timur		
18	Huta Bargot		
19	Natal	PT. Rimba Mujur Mahkota	159
		PT. Dinamika Inti Sentosa	236
		PT. Dinamika Inti Sentosa Sungai Serapit	122
		PT. Dinamika Inti Sentosa Sungai Talimun	93
20	Muara Batang Gadis		
21	Siabu		
22	Bukit Malintang	PT. Sorikmas Mining	44
23	Naga Juang		
Mandailing Natal			934

Sumber : Dinas Tenaga Kerja Kabupaten Mandailing Natal

Tabel 3.3.8 Jumlah Penyelesaian Kasus Hubungan Industrial Melalui Perjanjian Bersama Menurut Kecamatan dan Perusahaan di Kabupaten Mandailing Natal, 2025

No	Kecamatan	Perusahaan	Satuan	Kasus	Keterangan
(1)	(2)	(3)	(4)	(5)	(6)
1	Batahan	PT. Palmaris Raya	Orang	1	Bipartit
2	Sinunukan	PT. Sago Nauli	Orang	1	Selesai
3	Batang Natal				
4	Lingga Bayu	PT. Perkebunan Sumatera Utara Unit Simpang Koje/ Patiluban	Orang	1	Mediasi
		PT. Prakarsa Dharma Maduma	Orang	1	Selesai
5	Ranto Baek	PT. Tri Bahtera Srikandi	Orang	1	Perjanjian Bersama
		PT. Murni Madina Madani	Orang	1	Bipartit
6	Kotanopan	PT. Harapan Abadi Lestari	Orang	27	Selesai
7	Ulu Pungkut				
8	Tambangan				
9	Lembah Sorik Marapi				
10	Puncak Sorik Marapi				
11	Muara Sipongi				
12	Pakantan				
13	Panyabungan	RSU Permata Madina	Orang	2	Mediasi
		PT. POS Indonesia	Orang	1	Mediasi
		PT. Sicepat Ekspres Indonesia	Orang	1	Selesai
		PT. Bina Mitra Artha	Orang	1	Selesai
14	Panyabungan Selatan				
15	Panyabungan Barat				
16	Panyabungan Utara				
17	Panyabungan Timur				
18	Huta Bargot				
19	Natal				
20	Muara Batang Gadis	PT. Sawit Sukses Sejati	Orang	1	Perjanjian bersama/selesai
		PT. Madina Agro Lestari	Orang	1	Mediasi
		PT. Usaha Sawit Unggul	Orang	2	Bipartit
21	Siabu				
22	Bukit Malintang				
23	Naga Juang				
Mandailing Natal				42	

Sumber : Dinas Tenaga Kerja Kabupaten Mandailing Natal



Gambar 3.3.1 Tingkat Pengangguran Terbuka (persen) di Kabupaten Mandailing Natal Tahun 2025

Sumber : Dinas Tenaga Kerja Kabupaten Mandailing Natal



Gambar 3.3.2 Tingkat Partisipasi Angkatan Kerja (persen) di Kabupaten Mandailing Natal Tahun 2025

Sumber : Dinas Tenaga Kerja Kabupaten Mandailing Natal

3.4. Pengendalian Penduduk dan Keluarga Berencana

Tabel 3.4.1 Perempuan Usia Reproduksi (15-49 Tahun) yang Menggunakan Alat Kontrasepsi Metode Modern Menurut Kecamatan di Kabupaten Mandailing Natal, 2025

No	Kecamatan	Satuan	Jenis Alat Kontasepsi						
			Suntik	PIL	Kondom	Implan	IUD	Vasek tomi	Tubek tomi
(1)	(2)	(3)	(4)	(5)	(6)	(7)	(8)	(9)	(10)
1	Batahan	Orang	884	254	36	112	1	-	4
2	Sinunukan	Orang	599	187	73	262	20	-	16
3	Batang Natal	Orang	826	434	223	320	5	-	30
4	Lingga Bayu	Orang	835	303	140	354	17	1	19
5	Ranto Baek	Orang	562	93	39	169	5	-	3
6	Kotanopan	Orang	545	194	113	119	189	-	30
7	Ulu Pungkut	Orang	131	73	40	55	3	-	6
8	Tambangan	Orang	243	108	59	123	2	-	7
9	Lembah Sorik Marapi	Orang	256	228	114	106	6	-	15
10	Puncak Sorik Marapi	Orang	265	155	90	121	4	-	14
11	Muara Sipongi	Orang	679	282	121	230	7	-	10
12	Pakantan	Orang	67	69	11	33	-	-	5
13	Panyabungan	Orang	1,703	1,116	503	979	72	4	59
14	Panyabungan Selatan	Orang	221	270	69	114	14	-	17
15	Panyabungan Barat	Orang	337	150	89	158	6	-	14
16	Panyabungan Utara	Orang	499	361	106	227	2	-	12
17	Panyabungan Timur	Orang	553	188	72	94	1	-	19
18	Huta Bargot	Orang	311	194	43	132	7	-	4
19	Natal	Orang	930	359	115	284	6	-	18
20	Muara Batang Gadis	Orang	464	300	98	201	2	-	2
21	Siabu	Orang	1,037	1,179	74	386	76	-	41
22	Bukit Malintang	Orang	403	187	99	168	4	-	3
23	Naga Juang	Orang	175	61	15	87	1	-	5
Mandailing Natal		Orang	12,525	6,745	2,342	4,834	450	5	353

Sumber : Dinas Pengendalian Penduduk dan Keluarga Berencana Kabupaten Mandailing Natal

Tabel 3.4.2 Peserta KB Aktif Metode Kontrasepsi Jangka Panjang (MKJP) Menurut Kecamatan di Kabupaten Mandailing Natal, 2025

No	Kecamatan	Satuan	Metode Kontrasepsi Modern			
			Suntik	Pil	Kondom	Implan
(1)	(2)	(3)	(4)	(5)	(6)	(7)
1	Batahan	Orang	1,223	275	38	128
2	Sinunukan	Orang	1,121	267	96	346
3	Batang Natal	Orang	995	478	248	346
4	Lingga Bayu	Orang	1,198	384	186	414
5	Ranto Baik	Orang	718	146	49	189
6	Kotanopan	Orang	633	204	133	130
7	Ulu Pungkut	Orang	144	75	42	59
8	Tambangan	Orang	270	114	64	134
9	Lembah Sorik Marapi	Orang	282	244	123	121
10	Puncak Sorik Marapi	Orang	302	160	93	124
11	Muara Sipongi	Orang	738	297	124	247
12	Pakantan	Orang	69	69	12	33
13	Panyabungan	Orang	2,708	1,708	701	1,103
14	Panyabungan Selatan	Orang	275	275	74	128
15	Panyabungan Barat	Orang	375	157	97	165
16	Panyabungan Utara	Orang	640	382	113	264
17	Panyabungan Timur	Orang	641	191	78	98
18	Huta Bargot	Orang	350	203	45	142
19	Natal	Orang	1,565	451	143	428
20	Muara Batang Gadis	Orang	606	348	114	233
21	Siabu	Orang	1,253	1,210	78	462
22	Bukit Malintang	Orang	492	200	129	194
23	Naga Juang	Orang	189	64	15	92
Mandailing Natal		Orang	16,787	7,902	2,795	5,580

Sambungan Tabel 3.4.2.

No	Kecamatan	Satuan	Metode Kontrasepsi Modern				Jumlah
			IUD	Vasektomi	Tibektomi	MAL	
(1)	(2)	(3)	(8)	(9)	(10)	(11)	(12)
1	Batahan	Orang	2	-	6	-	1,672
2	Sinunukan	Orang	29	-	27	5	1,891
3	Batang Natal	Orang	7	-	48	-	2,122
4	Lingga Bayu	Orang	24	2	28	9	2,245
5	Ranto Baik	Orang	6	-	4	-	1,112
6	Kotanopan	Orang	206	-	38	1	1,345
7	Ulu Pungkut	Orang	3	-	7	-	330
8	Tambangan	Orang	2	-	12	-	596
9	Lembah Sorik Marapi	Orang	9	-	19	-	798
10	Puncak Sorik Marapi	Orang	5	-	16	-	700
11	Muara Sipongi	Orang	7	-	15	-	1,428
12	Pakantan	Orang	-	-	6	-	189
13	Panyabungan	Orang	85	4	68	4	6,381
14	Panyabungan Selatan	Orang	20	-	22	-	794
15	Panyabungan Barat	Orang	7	-	15	-	816
16	Panyabungan Utara	Orang	3	-	13	-	1,415
17	Panyabungan Timur	Orang	1	-	21	-	1,030
18	Huta Bargot	Orang	8	-	5	1	754
19	Natal	Orang	6	-	25	-	2,618
20	Muara Batang Gadis	Orang	5	-	2	3	1,311
21	Siabu	Orang	88	-	43	1	3,135
22	Bukit Malintang	Orang	4	-	4	1	1,024
23	Naga Juang	Orang	1	-	5	-	366
Mandailing Natal		Orang	528	6	449	25	34,072

Sumber : Dinas Pengendalian Penduduk dan Keluarga Berencana Kabupaten Mandailing Natal

Tabel 3.4.3 Persentase Kebutuhan ber-KB yang tidak Terpenuhi (Unmet Need) Menurut Kecamatan di Kabupaten Mandailing Natal, 2025

No	Kecamatan	Satuan	Wanita Usia Subur		%
			Sudah Menikah	Tidak ber KB	
(1)	(2)	(3)	(4)	(5)	(6)
1	Batahan	Orang	2,682	299	11.15
2	Sinunukan	Orang	3,092	320	10.35
3	Batang Natal	Orang	3,381	638	18.87
4	Lingga Bayu	Orang	3,583	578	16.13
5	Ranto Baek	Orang	1,912	357	18.67
6	Kotanopan	Orang	3,199	846	26.45
7	Ulu Pungkut	Orang	536	93	17.35
8	Tambangan	Orang	1,170	283	24.19
9	Lembah Sorik Marapi	Orang	1,114	245	21.99
10	Puncak Sorik Marapi	Orang	1,029	144	13.99
11	Muara Sipongi	Orang	2,066	310	15.00
12	Pakantan	Orang	243	20	8.23
13	Panyabungan	Orang	9,682	1,324	13.67
14	Panyabungan Selatan	Orang	1,077	199	18.48
15	Panyabungan Barat	Orang	1,168	197	16.87
16	Panyabungan Utara	Orang	2,531	641	25.33
17	Panyabungan Timur	Orang	1,606	236	14.69
18	Huta Bargot	Orang	1,247	199	15.96
19	Natal	Orang	4,385	740	16.88
20	Muara Batang Gadis	Orang	1,953	380	19.46
21	Siabu	Orang	4,988	747	14.98
22	Bukit Malintang	Orang	1,465	190	12.97
23	Naga Juang	Orang	666	90	13.51
Mandailing Natal		Orang	54,775	9,076	16.57

Sumber : Dinas Pengendalian Penduduk dan Keluarga Berencana Kabupaten Mandailing Natal

Tabel 3.4.4 Jumlah PUS yang sedang Menggunakan Metode Kontrasepsi Jangka Panjang (MKJP) Menurut Kecamatan di Kabupaten Mandailing Natal, 2025

No	Kecamatan	Satuan	PUS	Metode MKJP	%
(1)	(2)	(3)	(4)	(7)	(8)
1	Batahan	Orang	2,682	136	5.07
2	Sinunukan	Orang	3,092	402	13.00
3	Batang Natal	Orang	3,381	401	11.86
4	Lingga Bayu	Orang	3,583	468	13.06
5	Ranto Baik	Orang	1,912	199	10.41
6	Kotanopan	Orang	3,199	374	11.69
7	Ulu Pungkut	Orang	536	69	12.87
8	Tambangan	Orang	1,170	148	12.65
9	Lembah Sorik Marapi	Orang	1,114	149	13.38
10	Puncak Sorik Marapi	Orang	1,029	145	14.09
11	Muara Sipongi	Orang	2,066	269	13.02
12	Pakantan	Orang	243	39	16.05
13	Panyabungan	Orang	9,682	1,260	13.01
14	Panyabungan Selatan	Orang	1,077	170	15.78
15	Panyabungan Barat	Orang	1,168	187	16.01
16	Panyabungan Utara	Orang	2,531	280	11.06
17	Panyabungan Timur	Orang	1,606	120	7.47
18	Huta Bargot	Orang	1,247	155	12.43
19	Natal	Orang	4,385	459	10.47
20	Muara Batang Gadis	Orang	1,953	240	12.29
21	Siabu	Orang	4,988	593	11.89
22	Bukit Malintang	Orang	1,465	202	13.79
23	Naga Juang	Orang	666	98	14.71
Mandailing Natal		Orang	54,775	6,563	11.98

Sumber : Dinas Pengendalian Penduduk dan Keluarga Berencana Kabupaten Mandailing Natal

Tabel 3.4.5 PUS yang menggunakan kontrasepsi modern Menurut Kecamatan di Kabupaten Mandailing Natal, 2025

No	Kecamatan	Satuan	PUS	Metode Kontrasepsi Modern				
				Suntik	PIL	Kondom	Impan	IUD
(1)	(2)	(3)	(4)	(5)	(6)	(7)	(8)	(9)
1	Batahan	Orang	2,682	1,223	275	38	128	2
2	Sinunukan	Orang	3,092	1,121	267	96	346	29
3	Batang Natal	Orang	3,381	995	478	248	346	7
4	Lingga Bayu	Orang	3,583	1,198	384	186	414	24
5	Ranto Baek	Orang	1,912	718	146	49	189	6
6	Kotanopan	Orang	3,199	633	204	133	130	206
7	Ulu Pungkut	Orang	536	144	75	42	59	3
8	Tambangan	Orang	1,170	270	114	64	134	2
9	Lembah Sorik Marapi	Orang	1,114	282	244	123	121	9
10	Puncak Sorik Marapi	Orang	1,029	302	160	93	124	5
11	Muara Sipongi	Orang	2,066	738	297	124	247	7
12	Pakantan	Orang	243	69	69	12	33	-
13	Panyabungan	Orang	9,682	2,708	1,708	701	1,103	85
14	Panyabungan Selatan	Orang	1,077	275	275	74	128	20
15	Panyabungan Barat	Orang	1,168	375	157	97	165	7
16	Panyabungan Utara	Orang	2,531	640	382	113	264	3
17	Panyabungan Timur	Orang	1,606	641	191	78	98	1
18	Huta Bargot	Orang	1,247	350	203	45	142	8
19	Natal	Orang	4,385	1,565	451	143	428	6
20	Muara Batang Gadis	Orang	1,953	606	348	114	233	5
21	Siabu	Orang	4,988	1,253	1,210	78	462	88
22	Bukit Malintang	Orang	1,465	492	200	129	194	4
23	Naga Juang	Orang	666	189	64	15	92	1
Mandailing Natal		Orang	54,775	16,787	7,902	2,795	5,580	528

Sambungan Tabel 3.4.5.

No	Kecamatan	Satuan	PUS	Metode Kontrasepsi Modern				%
				Vasek tomi	Tubek tomi	MAL	Jumlah	
(1)	(2)	(3)	(4)	(10)	(11)	(12)	(13)	(14)
1	Batahan	Orang	2,682	-	6	-	1,672	62.34
2	Sinunukan	Orang	3,092	-	27	5	1,891	61.16
3	Batang Natal	Orang	3,381	-	48	-	2,122	62.76
4	Lingga Bayu	Orang	3,583	2	28	9	2,245	62.66
5	Ranto Baik	Orang	1,912	-	4	-	1,112	58.16
6	Kotanopan	Orang	3,199	-	38	1	1,345	42.04
7	Ulu Pungkut	Orang	536	-	7	-	330	61.57
8	Tambangan	Orang	1,170	-	12	-	596	50.94
9	Lembah Sorik Marapi	Orang	1,114	-	19	-	798	71.63
10	Puncak Sorik Marapi	Orang	1,029	-	16	-	700	68.03
11	Muara Sipongi	Orang	2,066	-	15	-	1,428	69.12
12	Pakantan	Orang	243	-	6	-	189	77.78
13	Panyabungan	Orang	9,682	4	68	4	6,381	65.91
14	Panyabungan Selatan	Orang	1,077	-	22	-	794	73.72
15	Panyabungan Barat	Orang	1,168	-	15	-	816	69.86
16	Panyabungan Utara	Orang	2,531	-	13	-	1,415	55.91
17	Panyabungan Timur	Orang	1,606	-	21	-	1,030	64.13
18	Huta Bargot	Orang	1,247	-	5	1	754	60.47
19	Natal	Orang	4,385	-	25	-	2,618	59.70
20	Muara Batang Gadis	Orang	1,953	-	2	3	1,311	67.13
21	Siabu	Orang	4,988	-	43	1	3,135	62.85
22	Bukit Malintang	Orang	1,465	-	4	1	1,024	69.90
23	Naga Juang	Orang	666	-	5	-	366	54.95
Mandailing Natal		Orang	54,775	6	449	25	34,072	62.20

Sumber : Dinas Pengendalian Penduduk dan Keluarga Berencana Kabupaten Mandailing Natal

Tabel 3.4.6 Cakupan Anggota Bina Keluarga ber-KB Menurut Kecamatan di Kabupaten Mandailing Natal, 2025

No	Kecamatan	Satuan	Jenis Bina Keluarga		
			Balita	Remaja	Lansia
(1)	(2)	(3)	(4)	(5)	(6)
1	Batahan	Orang	18	474	269
2	Sinunukan	Orang	14	270	164
3	Batang Natal	Orang	31	441	238
4	Lingga Bayu	Orang	19	398	330
5	Ranto Baek	Orang	18	110	76
6	Kotanopan	Orang	37	219	134
7	Ulu Pungkut	Orang	12	32	-
8	Tambangan	Orang	20	145	275
9	Lembah Sorik Marapi	Orang	9	229	196
10	Puncak Sorik Marapi	Orang	11	189	78
11	Muara Sipongi	Orang	16	359	158
12	Pakantan	Orang	8	69	83
13	Panyabungan	Orang	40	946	522
14	Panyabungan Selatan	Orang	11	353	391
15	Panyabungan Barat	Orang	10	94	128
16	Panyabungan Utara	Orang	11	156	151
17	Panyabungan Timur	Orang	15	243	223
18	Huta Bargot	Orang	14	204	205
19	Natal	Orang	30	492	437
20	Muara Batang Gadis	Orang	14	323	205
21	Siabu	Orang	10	437	281
22	Bukit Malintang	Orang	11	211	168
23	Naga Juang	Orang	7	77	79
Mandailing Natal		Orang	386	6,471	4,791

Sumber : Dinas Pengendalian Penduduk dan Keluarga Berencana Kabupaten Mandailing Natal

Tabel 3.4.7 Cakupan Pusat Pelayanan Keluarga Sejahtera (PPKS) Menurut Kecamatan di Kabupaten Mandailing Natal, 2025

No	Kecamatan	Satuan	PPKS	Ket
(1)	(2)	(3)	(4)	(5)
1	Batahan	Orang	1	-
2	Sinunukan	Orang	1	-
3	Batang Natal	Orang	1	-
4	Lingga Bayu	Orang	1	-
5	Ranto Baik	Orang	1	-
6	Kotanopan	Orang	1	-
7	Ulu Pungkut	Orang	1	-
8	Tambangan	Orang	1	-
9	Lembah Sorik Marapi	Orang	1	-
10	Puncak Sorik Marapi	Orang	1	-
11	Muara Sipongi	Orang	1	-
12	Pakantan	Orang	1	-
13	Panyabungan	Orang	1	-
14	Panyabungan Selatan	Orang	1	-
15	Panyabungan Barat	Orang	1	-
16	Panyabungan Utara	Orang	1	-
17	Panyabungan Timur	Orang	1	-
18	Huta Bargot	Orang	1	-
19	Natal	Orang	1	-
20	Muara Batang Gadis	Orang	1	-
21	Siabu	Orang	1	-
22	Bukit Malintang	Orang	1	-
23	Naga Juang	Orang	1	-
Mandailing Natal		Orang	23	-

Sumber : Dinas Pengendalian Penduduk dan Keluarga Berencana Kabupaten Mandailing Natal

Tabel 3.4.8 Jumlah Kampung KB dan Petugas Pembantu Pembina KB Desa (PPKBD) Menurut Desa dan Kecamatan di Kabupaten Mandailing Natal, 2025

No	Kecamatan	Desa	Kampung KB	PPKBD
(1)	(2)	(3)	(4)	(5)
1	Batahan	18	18	18
2	Sinunukan	14	14	14
3	Batang Natal	31	31	31
4	Lingga Bayu	19	19	19
5	Ranto Baek	18	18	18
6	Kotanopan	36	36	36
7	Ulu Pungkut	13	13	13
8	Tambangan	20	20	20
9	Lembah Sorik Marapi	9	9	9
10	Puncak Sorik Marapi	11	11	11
11	Muara Sipongi	16	16	16
12	Pakantan	8	8	8
13	Panyabungan	39	39	39
14	Panyabungan Selatan	11	11	11
15	Panyabungan Barat	10	10	10
16	Panyabungan Utara	12	12	12
17	Panyabungan Timur	15	15	15
18	Huta Bargot	14	14	14
19	Natal	30	30	30
20	Muara Batang Gadis	14	14	14
21	Siabu	28	28	28
22	Bukit Malintang	11	11	11
23	Naga Juang	7	7	7
Mandailing Natal		404	404	404

Sumber : Dinas Pengendalian Penduduk dan Keluarga Berencana Kabupaten Mandailing Natal

BAB IV PEMBANGUNAN MANUSIA

Bab ini memberikan gambaran mengenai pembangunan manusia yang dilihat dari berbagai aspek di Kabupaten Natal yang terdiri dari 5 sub-bab meliputi Pendidikan, Kesehatan, Rumah Sakit Umum Panyabungan, Pemuda dan Olahraga, serta Pemberdayaan Masyarakat Desa. Adapun berikut merupakan ringkasan eksekutif mengenai bab ini.

1. Pendidikan. Data Dinas Pendidikan berasal dari Kementerian Pendidikan, Kebudayaan, Jumlah sekolah Taman Kanak-Kanak (TK) dibawah Kementerian Pendidikan dan Kebudayaan, di Kabupaten Mandailing Natal tahun 2024/2025 sebanyak 74 unit dan tahun 2025/2026 sebanyak 74 unit dengan jumlah guru tahun 2024/2025 sebanyak 285 orang dan tahun 2025/2026 sebanyak 308 orang dan jumlah murid tahun 2024/2025 sebanyak 3.663 orang dan tahun 2025/2026 sebanyak 3.853 orang.
Jumlah Sekolah Dasar (SD) dibawah Kementerian Pendidikan dan Kebudayaan baik negeri maupun swasta di Kabupaten Mandailing Natal tahun 2024/2025 sebanyak 412 unit dan tahun 2025/2026 sebanyak 412 unit dengan jumlah guru tahun 2024/2025 sebanyak 4.875 orang dan tahun 2025/2026 sebanyak 4.875 orang dan jumlah murid tahun 2024/2025 sebanyak 61.795 orang dan tahun 2025/2026 sebanyak 61.795 orang.
Jumlah Sekolah Menengah Pertama (SMP) dibawah Kementerian Pendidikan dan Kebudayaan baik negeri maupun swasta di Kabupaten Mandailing Natal tahun 2024/2025 sebanyak 86 unit dan tahun 2025/2026 sebanyak 86 unit dengan jumlah guru tahun 2024/2025 sebanyak 1.495 orang dan tahun 2025/2026 sebanyak 1.495 orang dan jumlah murid tahun 2024/2025 sebanyak 15.225 orang dan tahun 2025/2026 sebanyak 15.225 orang.
Jumlah Sekolah Menengah Atas (SMA) dibawah Kementerian Pendidikan dan Kebudayaan baik negeri maupun swasta di Kabupaten Mandailing Natal tahun 2024/2025 sebanyak 25 unit dan tahun 2025/2026 sebanyak 25 unit dengan jumlah guru tahun 2024/2025 sebanyak 703 orang dan tahun 2025/2026 sebanyak 723 orang dan jumlah murid tahun 2024/2025 sebanyak 8.072 orang dan tahun 2025/2026 sebanyak 7.818 orang.
Jumlah Sekolah Menengah Kejuruan (SMK) dibawah Kementerian Pendidikan dan Kebudayaan baik negeri maupun swasta di Kabupaten Mandailing Natal tahun 2024/2025 sebanyak 22 unit dan tahun 2025/2026 sebanyak 22 unit dengan jumlah guru tahun 2024/2025 sebanyak 607 orang dan tahun 2025/2026 sebanyak 615 orang dan jumlah murid tahun 2024/2025 sebanyak 5.768 orang dan tahun 2025/2026 sebanyak 5.936 orang.

2. Kesehatan. Data Kesehatan berasal dari Dinas Kesehatan Kabupaten Mandailing Natal. Jumlah estimasi penderita hipertensi di Kabupaten Mandailing Natal tahun 2025 sebanyak 74.188 orang dan yang mendapat pelayanan kesehatan 23.447 orang (31,6%) sedangkan penderita Diabetes Melitus 3.602 orang. Sasaran Orang Dengan Gangguan Jiwa (ODGJ) berat 719 orang dan yang mendapat pelayanan kesehatan 635 orang (88,3%). Terduga Tuberkulosis 16.006 orang. Kasus HIV 72 orang terbanyak pada kelompok umur 25-49 tahun sebanyak 55 orang. Penerima manfaat PBI 157.668 orang dan Non PBI 84.520 orang. Kunjungan pasien miskin ke puskesmas 232.676 orang. Jumlah bayi yang mendapat imunisasi DPT-HB-Hib3 sebanyak 6.835 orang dari 11.114 orang atau 61,5%.
3. Rumah Sakit Umum Panyabungan. Kunjungan pasien baru di Rumah Sakit Umum Panyabungan selama tahun 2025 sebanyak 963 orang yang terdiri dari 611 orang laki-laki dan 352 orang perempuan. Nilai BOR Rumah Sakit Umum Panyabungan tahun 2025 sebesar 81,3%, BTO = 84 kali, TOI = 1 hari dan Alos = 4 hari. Rumah Sakit Umum Panyabungan memiliki kemampuan pelayanan gawat darurat level 1 sebesar 100%.
4. Pemuda dan Olahraga. Data Pemuda dan Olahraga berasal dari Dinas Pemuda dan Olahraga. Jumlah lapangan olahraga di Kabupaten Mandailing Natal Tahun 2025 sebanyak 153 unit yang terdiri dari Lapangan Futsal 11 unit, Lapangan Bulutangkis 30 unit, Lapangan Bola Volly 40 unit, Lapangan Basket 20 unit, Tenis Meja 50 unit, Lapangan Atletik 1 unit dan Lapangan Lompat Jauh 1 unit. Kepemilikan lapangan olahraga ini adalah sekolah, masyarakat dan pribadi. Jumlah klub/persatuan olahraga ada 143 klub, yaitu Sepak Bola 64 klub, Futsal 50 klub, Silat 3 klub, Volly 11 klub, Badminton 8 klub dan Tenis Meja 7 klub. Organisasi olahraga yang ada di Kabupaten Mandailing Natal terdiri dari KONI (Komite Olahraga Nasional Indonesia) dan NPC (Komite Paralimpiade Nasional). Pemuda usia 16-30 tahun yang menjadi anggota aktif pada organisasi kepemudaan 4.780 orang. Atlet berprestasi sebanyak 12 orang terdiri dari Pencak Silat 9 orang dan Karate 12 orang. Organisasi kepramukaan sebanyak 627 organisasi.
5. Pemberdayaan Masyarakat dan Desa. Data Pemberdayaan Masyarakat Desa berasal dari Dinas Pemberdayaan Masyarakat dan Desa Kabupaten Mandailing Natal. Desa Binaan PKK Tahun 2025 ada 10 Desa yang tersebar di 10 Kecamatan. Jumlah desa di Kabupaten Mandailing Natal tahun 2025 sebanyak 377 desa yang terdiri dari: Desa Sangat Tertinggal: 41 Desa, Desa tertinggal: 117 Desa, Desa Berkembang 156 Desa, Desa Maju 53 Desa dan Desa Mandiri 10 Desa.

4.1. Pendidikan

Tabel 4.1.1 Jumlah Sekolah, Taman Kanak-Kanak (TK) di Bawah Kementerian Pendidikan dan Kebudayaan Menurut Kecamatan Kabupaten Mandailing Natal, 2024/2025 dan 2025/2026

No	Kecamatan	Satuan	Sekolah	
			2024/2025	2025/2026
(1)	(2)	(3)	(4)	(5)
1	Batahan	Unit	3	3
2	Sinunukan	Unit	1	1
3	Batang Natal	Unit	2	2
4	Lingga Bayu	Unit	3	3
5	Ranto Baik	Unit	2	2
6	Kotanopan	Unit	6	6
7	Ulu Pungkut	Unit	1	1
8	Tambangan	Unit	-	-
9	Lembah Sorik Marapi	Unit	1	1
10	Puncak Sorik Marapi	Unit	1	1
11	Muara Sipongi	Unit	1	1
12	Pakantan	Unit	-	-
13	Panyabungan	Unit	19	19
14	Panyabungan Selatan	Unit	1	1
15	Panyabungan Barat	Unit	1	1
16	Panyabungan Utara	Unit	2	2
17	Panyabungan Timur	Unit	2	2
18	Huta Bargot	Unit	1	1
19	Natal	Unit	5	5
20	Muara Batang Gadis	Unit	4	4
21	Siabu	Unit	16	16
22	Bukit Malintang	Unit	-	-
23	Naga Juang	Unit	2	2
Mandailing Natal		Unit	74	74

Sumber : Dinas Pendidikan Kabupaten Mandailing Natal

Tabel 4.1.2 Jumlah Guru Taman Kanak-Kanak (TK) di Bawah Kementerian Pendidikan dan Kebudayaan Menurut Kecamatan Kabupaten Mandailing Natal, 2024/2025 dan 2025/2026

No	Kecamatan	Satuan	Guru	
			2024/2025	2025/2026
(1)	(2)	(3)	(4)	(5)
1	Batahan	Orang	14	15
2	Sinunukan	Orang	14	15
3	Batang Natal	Orang	8	11
4	Lingga Bayu	Orang	13	14
5	Ranto Baik	Orang	3	6
6	Kotanopan	Orang	25	26
7	Ulu Pungkut	Orang	3	3
8	Tambangan	Orang	2	3
9	Lembah Sorik Marapi	Orang	-	-
10	Puncak Sorik Marapi	Orang	2	2
11	Muara Sipongi	Orang	-	14
12	Pakantan	Orang	-	-
13	Panyabungan	Orang	97	103
14	Panyabungan Selatan	Orang	6	6
15	Panyabungan Barat	Orang	3	3
16	Panyabungan Utara	Orang	8	7
17	Panyabungan Timur	Orang	1	1
18	Huta Bargot	Orang	3	3
19	Natal	Orang	14	18
20	Muara Batang Gadis	Orang	-	1
21	Siabu	Orang	52	51
22	Bukit Malintang	Orang	11	-
23	Naga Juang	Orang	6	6
Mandailing Natal		Orang	285	308

Sumber : Dinas Pendidikan Kabupaten Mandailing Natal

Tabel 4.1.3 Jumlah Murid Taman Kanak-Kanak (TK) di Bawah Kementerian Pendidikan dan Kebudayaan Menurut Kecamatan Kabupaten Mandailing Natal, 2024/2025 dan 2025/2026

No	Kecamatan	Satuan	Murid	
			2024/2025	2025/2026
(1)	(2)	(3)	(4)	(5)
1	Batahan	Orang	225	183
2	Sinunukan	Orang	174	108
3	Batang Natal	Orang	226	271
4	Lingga Bayu	Orang	109	202
5	Ranto Baik	Orang	103	42
6	Kotanopan	Orang	261	268
7	Ulu Pungkut	Orang	27	28
8	Tambangan	Orang	65	49
9	Lembah Sorik Marapi	Orang	-	-
10	Puncak Sorik Marapi	Orang	64	90
11	Muara Sipongi	Orang	88	114
12	Pakantan	Orang	-	-
13	Panyabungan	Orang	1,206	1,360
14	Panyabungan Selatan	Orang	25	25
15	Panyabungan Barat	Orang	87	95
16	Panyabungan Utara	Orang	82	85
17	Panyabungan Timur	Orang	-	-
18	Huta Bargot	Orang	52	59
19	Natal	Orang	-	-
20	Muara Batang Gadis	Orang	172	163
21	Siabu	Orang	636	651
22	Bukit Malintang	Orang	30	30
23	Naga Juang	Orang	31	30
Mandailing Natal		Orang	3,663	3,853

Sumber : Dinas Pendidikan Kabupaten Mandailing Natal

Tabel 4.1.4 Jumlah Sekolah Dasar (SD) di Bawah Kementerian Pendidikan dan Kebudayaan Menurut Kecamatan Kabupaten Mandailing Natal, 2024/2025 dan 2025/2026

NO	Kecamatan	Satuan	Sekolah					
			Negeri		Swasta		Total	
			2024/ 2025	2025/ 2026	2024/ 2025	2025/ 2026	2024/2025	2025/2026
(1)	(2)	(3)	(4)	(5)	(6)	(7)	(8)	(9)
1	Batahan	Unit	19	19	1	1	20	20
2	Sinunukan	Unit	18	18	-	-	18	18
3	Batang Natal	Unit	30	30	-	-	30	30
4	Lingga Bayu	Unit	23	23	-	-	23	23
5	Ranto Baik	Unit	13	13	-	-	13	13
6	Kotanopan	Unit	36	36	-	-	36	36
7	Ulu Pungkut	Unit	11	11	-	-	11	11
8	Tambangan	Unit	14	14	-	-	14	14
9	Lembah Sorik Marapi	Unit	11	11	-	-	11	11
10	Puncak Sorik Marapi	Unit	9	9	-	-	9	9
11	Muara Sipongi	Unit	14	14	-	-	14	14
12	Pakantan	Unit	5	5	-	-	5	5
13	Panyabungan	Unit	42	42	7	7	49	49
14	Panyabungan Selatan	Unit	11	11	-	-	11	11
15	Panyabungan Barat	Unit	10	10	-	-	10	10
16	Panyabungan Utara	Unit	13	13	3	3	16	16
17	Panyabungan Timur	Unit	11	11	-	-	11	11
18	Huta Bargot	Unit	6	6	-	-	6	6
19	Natal	Unit	25	25	2	2	27	27
20	Muara Batang Gadis	Unit	16	16	-	-	16	16
21	Siabu	Unit	40	40	3	3	43	43
22	Bukit Malintang	Unit	10	10	4	4	14	14
23	Naga Juang	Unit	5	5	-	-	5	5
Mandailing Natal		Unit	392	392	20	20	412	412

Sumber : Dinas Pendidikan Kabupaten Mandailing Natal

Tabel 4.1.5 Jumlah Guru Sekolah Dasar (SD) di Bawah Kementerian Pendidikan dan Kebudayaan Menurut Kecamatan Kabupaten Mandailing Natal, 2024/2025 dan 2025/2026

No	Kecamatan	Satuan	Guru					
			Negeri		Swasta		Total	
			2024/ 2025	2025/ 2026	2024/ 2025	2025/ 2026	2024/2025	2025/2026
(1)	(2)	(3)	(4)	(5)	(6)	(7)	(8)	(9)
1	Batahan	Orang	233	233	10	10	243	243
2	Sinunukan	Orang	224	224	-	-	224	224
3	Batang Natal	Orang	318	318	-	-	318	318
4	Lingga Bayu	Orang	257	257	-	-	257	257
5	Ranto Baik	Orang	150	150	-	-	150	150
6	Kotanopan	Orang	350	350	-	-	350	350
7	Ulu Pungkut	Orang	95	95	-	-	95	95
8	Tambangan	Orang	122	122	-	-	122	122
9	Lembah Sorik Marapi	Orang	118	118	-	-	118	118
10	Puncak Sorik Marapi	Orang	96	96	-	-	96	96
11	Muara Sipongi	Orang	153	153	-	-	153	153
12	Pakantan	Orang	39	39	-	-	39	39
13	Panyabungan	Orang	689	689	91	91	780	780
14	Panyabungan Selatan	Orang	114	114	-	-	114	114
15	Panyabungan Barat	Orang	108	108	-	-	108	108
16	Panyabungan Utara	Orang	184	184	22	22	206	206
17	Panyabungan Timur	Orang	142	142	-	-	142	142
18	Huta Bargot	Orang	96	96	-	-	96	96
19	Natal	Orang	269	269	21	21	290	290
20	Muara Batang Gadis	Orang	245	245	-	-	245	245
21	Siabu	Orang	511	511	8	8	519	519
22	Bukit Malintang	Orang	115	115	47	47	162	162
23	Naga Juang	Orang	48	48	-	-	48	48
Mandailing Natal		Orang	4,676	4,676	199	199	4,875	4,875

Sumber : Dinas Pendidikan Kabupaten Mandailing Natal

Tabel 4.1.6 Jumlah Mutid Sekolah Dasar (SD) di Bawah Kementerian Pendidikan, Kebudayaan, Riset dan Teknologi Menurut Kecamatan di Kabupaten Mandailing Natal Tahun 2023/2024 dan 2024/2025

No	Kecamatan	Satuan	Murid					
			Negeri		Swasta		Total	
			2024/ 2025	2025/ 2026	2024/ 2025	2025/ 2026	2024/ 2025	2025/ 2026
(1)	(2)	(3)	(4)	(5)	(6)	(7)	(8)	(9)
1	Batahan	Orang	3,009	3,009	161	161	3,170	3,170
2	Sinunukan	Orang	3,165	3,165		-	3,165	3,165
3	Batang Natal	Orang	3,029	3,029		-	3,029	3,029
4	Lingga Bayu	Orang	3,303	3,303		-	3,303	3,303
5	Ranto Baek	Orang	2,040	2,040		-	2,040	2,040
6	Kotanopan	Orang	3,328	3,328		-	3,328	3,328
7	Ulu Pungkut	Orang	520	520		-	520	520
8	Tambangan	Orang	1,244	1,244		-	1,244	1,244
9	Lembah Sorik Marapi	Orang	1,399	1,399		-	1,399	1,399
10	Puncak Sorik Marapi	Orang	1,194	1,194		-	1,194	1,194
11	Muara Sipongi	Orang	1,862	1,862		-	1,862	1,862
12	Pakantan	Orang	219	219		-	219	219
13	Panyabungan	Orang	10,227	10,227	1,593	1,593	11,820	11,820
14	Panyabungan Selatan	Orang	1,128	1,128		-	1,128	1,128
15	Panyabungan Barat	Orang	1,397	1,397		-	1,397	1,397
16	Panyabungan Utara	Orang	2,756	2,756	183	183	2,939	2,939
17	Panyabungan Timur	Orang	1,794	1,794		-	1,794	1,794
18	Huta Bargot	Orang	1,185	1,185		-	1,185	1,185
19	Natal	Orang	3,830	3,830	607	607	4,437	4,437
20	Muara Batang Gadis	Orang	4,216	4,216		-	4,216	4,216
21	Siabu	Orang	6,038	6,038	55	55	6,093	6,093
22	Bukit Malintang	Orang	1,060	1,060	551	551	1,611	1,611
23	Naga Juang	Orang	702	702		-	702	702
Mandailing Natal		Orang	58,645	58,645	3,150	3,150	61,795	61,795

Sumber : Dinas Pendidikan Kabupaten Mandailing Natal

Tabel 4.1.7 Jumlah Sekolah Menengah Pertama (SMP) di Bawah Kementerian Pendidikan dan Kebudayaan Menurut Kecamatan Kabupaten Mandailing Natal, 2024/2025 dan 2025/2026

No	Kecamatan	Satuan	Sekolah					
			Negeri		Swasta		Total	
			2024/ 2025	2025/ 2026	2024/ 2025	2025/ 2026	2024/ 2025	2025/ 2026
(1)	(2)	(3)	(4)	(5)	(6)	(7)	(8)	(9)
1	Batahan	Unit	5	5	-	-	5	5
2	Sinunukan	Unit	6	6	1	1	7	7
3	Batang Natal	Unit	4	5	-	-	4	5
4	Lingga Bayu	Unit	5	5	-	-	5	5
5	Ranto Baik	Unit	3	3	-	-	3	3
6	Kotanopan	Unit	9	9	1	1	10	10
7	Ulu Pungkut	Unit	1	1	-	-	1	1
8	Tambangan	Unit	1	1	-	-	1	1
9	Lembah Sorik Marapi	Unit	1	2	2	-	3	2
10	Puncak Sorik Marapi	Unit	1	1	-	-	1	1
11	Muara Sipongi	Unit	2	2	-	-	2	2
12	Pakantan	Unit	1	1	-	-	1	1
13	Panyabungan	Unit	7	7	2	2	9	9
14	Panyabungan Selatan	Unit	1	1	-	-	1	1
15	Panyabungan Barat	Unit	1	1	-	-	1	1
16	Panyabungan Utara	Unit	1	1	1	1	2	2
17	Panyabungan Timur	Unit	3	1	-	2	3	3
18	Huta Bargot	Unit	2	2	-	-	2	2
19	Natal	Unit	8	8	1	1	9	9
20	Muara Batang Gadis	Unit	5	4	-	-	5	4
21	Siabu	Unit	7	7	1	1	8	8
22	Bukit Malintang	Unit	2	3	-	-	2	3
23	Naga Juang	Unit	1	1	-	-	1	1
Mandailing Natal		Unit	77	77	9	9	86	86

Sumber : Dinas Pendidikan Kabupaten Mandailing Natal

Tabel 4.1.8 Jumlah Guru Menengah Pertama (SMP) di Bawah Kementerian Pendidikan dan Kebudayaan Menurut Kecamatan Kabupaten Mandailing Natal, 2024/2025 dan 2025/2026

No	Kecamatan	Satuan	Guru					
			Negeri		Swasta		Total	
			2024/ 2025	2025/ 2026	2024/ 2025	2025/ 2026	2024/ 2025	2025/ 2026
(1)	(2)	(3)	(4)	(5)	(6)	(7)	(8)	(9)
1	Batahan	Orang	68	68	-	-	68	68
2	Sinunukan	Orang	78	78	-	-	78	78
3	Batang Natal	Orang	92	92	-	-	92	92
4	Lingga Bayu	Orang	58	58	-	-	58	58
5	Ranto Baik	Orang	51	51	-	-	51	51
6	Kotanopan	Orang	137	137	3	3	140	140
7	Ulu Pungkut	Orang	26	26	-	-	26	26
8	Tambangan	Orang	29	29	-	-	29	29
9	Lembah Sorik Marapi	Orang	31	31	-	-	31	31
10	Puncak Sorik Marapi	Orang	19	19	-	-	19	19
11	Muara Sipongi	Orang	43	43	-	-	43	43
12	Pakantan	Orang	12	12	-	-	12	12
13	Panyabungan	Orang	212	212	44	44	256	256
14	Panyabungan Selatan	Orang	23	23	-	-	23	23
15	Panyabungan Barat	Orang	14	14	-	-	14	14
16	Panyabungan Utara	Orang	36	36	9	9	45	45
17	Panyabungan Timur	Orang	31	31	-	-	31	31
18	Huta Bargot	Orang	18	18	-	-	18	18
19	Natal	Orang	114	114	13	13	127	127
20	Muara Batang Gadis	Orang	86	86	12	12	98	98
21	Siabu	Orang	171	171	8	8	179	179
22	Bukit Malintang	Orang	20	20	15	15	35	35
23	Naga Juang	Orang	22	22	-	-	22	22
Mandailing Natal		Orang	1,391	1,391	104	104	1,495	1,495

Sumber : Dinas Pendidikan Kabupaten Mandailing Natal

Tabel 4.1.9 Jumlah Murid Menengah Pertama (SMP) di Bawah Kementerian Pendidikan dan Kebudayaan Menurut Kecamatan Kabupaten Mandailing Natal, 2024/2025 dan 2025/2026

No	Kecamatan	Satuan	Murid					
			Negeri		Swasta		Total	
			2024/ 2025	2025/ 2026	2024/ 2025	2025/ 2026	2024/ 2025	2025/ 2026
(1)	(2)	(3)	(4)	(5)	(6)	(7)	(8)	(9)
1	Batahan	Orang	526	526	-	-	526	526
2	Sinunukan	Orang	943	943	-	-	943	943
3	Batang Natal	Orang	816	816	-	-	816	816
4	Lingga Bayu	Orang	485	485	-	-	485	485
5	Ranto Baik	Orang	534	534	-	-	534	534
6	Kotanopan	Orang	849	849	25	25	874	874
7	Ulu Pungkut	Orang	74	74	-	-	74	74
8	Tambangan	Orang	276	276	-	-	276	276
9	Lembah Sorik Marapi	Orang	340	340	-	-	340	340
10	Puncak Sorik Marapi	Orang	254	254	-	-	254	254
11	Muara Sipongi	Orang	160	160	-	-	160	160
12	Pakantan	Orang	69	69	-	-	69	69
13	Panyabungan	Orang	2,780	2,780	713	713	3,493	3,493
14	Panyabungan Selatan	Orang	288	288	-	-	288	288
15	Panyabungan Barat	Orang	85	85	-	-	85	85
16	Panyabungan Utara	Orang	472	472	184	184	656	656
17	Panyabungan Timur	Orang	379	379	-	-	379	379
18	Huta Bargot	Orang	158	158	-	-	158	158
19	Natal	Orang	1,126	1,126	289	289	1,415	1,415
20	Muara Batang Gadis	Orang	1,041	1,041	212	212	1,253	1,253
21	Siabu	Orang	1,536	1,536	71	71	1,607	1,607
22	Bukit Malintang	Orang	137	137	183	183	320	320
23	Naga Juang	Orang	220	220	-	-	220	220
Mandailing Natal		Orang	13,548	13,548	1,677	1,677	15,225	15,225

Sumber : Dinas Pendidikan Kabupaten Mandailing Natal

Tabel 4.1.10 Jumlah Sekolah Menengah Atas (SMA) di Bawah Kementerian Pendidikan dan Kebudayaan Menurut Kecamatan Kabupaten Mandailing Natal, 2024/2025 dan 2025/2026

No	Kecamatan	Satuan	Sekolah					
			Negeri		Swasta		Total	
			2024/ 2025	2025/ 2026	2024/ 2025	2025/ 2026	2024/ 2025	2025/ 2026
(1)	(2)	(3)	(4)	(5)	(6)	(7)	(8)	(9)
1	Batahan	Unit	1	1	-	-	1	1
2	Sinunukan	Unit	1	1	-	-	1	1
3	Batang Natal	Unit	1	1	-	-	1	1
4	Lingga Bayu	Unit	1	1	-	-	1	1
5	Ranto Baek	Unit	1	1	-	-	1	1
6	Kotanopan	Unit	1	1	-	-	1	1
7	Ulu Pungkut	Unit	-	-	-	-	-	-
8	Tambangan	Unit	1	1	-	-	1	1
9	Lembah Sorik Marapi	Unit	-	-	-	-	-	-
10	Puncak Sorik Marapi	Unit	-	-	-	-	-	-
11	Muara Sipongi	Unit	1	1	-	-	1	1
12	Pakantan	Unit	-	-	-	-	-	-
13	Panyabungan	Unit	3	3	2	2	5	5
14	Panyabungan Selatan	Unit	1	1	-	-	1	1
15	Panyabungan Barat	Unit	1	1	-	-	1	1
16	Panyabungan Utara	Unit	1	1	-	-	1	1
17	Panyabungan Timur	Unit	1	1	-	-	1	1
18	Huta Bargot	Unit	1	1	-	-	1	1
19	Natal	Unit	1	1	-	-	1	1
20	Muara Batang Gadis	Unit	2	2	-	-	2	2
21	Siabu	Unit	2	2	1	1	3	3
22	Bukit Malintang	Unit	-	-	-	-	-	-
23	Naga Juang	Unit	1	1	-	-	1	1
Mandailing Natal		Unit	22	22	3	3	25	25

Sumber : Dinas Pendidikan Kabupaten Mandailing Natal

Tabel 4.1.11 Jumlah Guru Sekolah Menengah Atas (SMA) di Bawah Kementerian Pendidikan, Kebudayaan, Riset dan Teknologi Menurut Kecamatan di Kabupaten Mandailing Natal Tahun 2023/2024 dan 2024/2025

No	Kecamatan	Satuan	Guru					
			Negeri		Swasta		Total	
			2024/ 2025	2025/ 2026	2024/ 2025	2025/ 2026	2024/ 2025	2025/2026
(1)	(2)	(3)	(4)	(5)	(6)	(7)	(8)	(9)
1	Batahan	Orang	22	21	-	-	22	21
2	Sinunukan	Orang	55	56	-	-	55	56
3	Batang Natal	Orang	28	28	-	-	28	28
4	Lingga Bayu	Orang	32	31	-	-	32	31
5	Ranto Baek	Orang	34	34	-	-	34	34
6	Kotanopan	Orang	31	32	-	-	31	32
7	Ulu Pungkut	Orang	-	-	-	-	-	-
8	Tambangan	Orang	25	24	-	-	25	24
9	Lembah Sorik Marapi	Orang	-	-	-	-	-	-
10	Puncak Sorik Marapi	Orang	-	-	-	-	-	-
11	Muara Sipongi	Orang	36	35	-	-	36	35
12	Pakantan	Orang	-	-	-	-	-	-
13	Panyabungan	Orang	128	128	25	27	153	155
14	Panyabungan Selatan	Orang	28	28	-	-	28	28
15	Panyabungan Barat	Orang	13	15	-	-	13	15
16	Panyabungan Utara	Orang	36	35	-	-	36	35
17	Panyabungan Timur	Orang	22	22	-	-	22	22
18	Huta Bargot	Orang	26	26	-	-	26	26
19	Natal	Orang	41	40	-	-	41	40
20	Muara Batang Gadis	Orang	20	36	-	-	20	36
21	Siabu	Orang	78	79	8	11	86	90
22	Bukit Malintang	Orang	-	-	-	-	-	-
23	Naga Juang	Orang	15	15	-	-	15	15
Mandailing Natal		Orang	670	685	33	38	703	723

Sumber : Dinas Pendidikan Kabupaten Mandailing Natal

Tabel 4.1.12 Jumlah Murid Menengah Atas (SMA) di Bawah Kementerian Pendidikan dan Kebudayaan Menurut Kecamatan Kabupaten Mandailing Natal, 2024/2025 dan 2025/2026

No	Kecamatan	Satuan	Murid					
			Negeri		Swasta		Total	
			2024/ 2025	2025/ 2026	2024/ 2025	2025/ 2026	2024/ 2025	2025/ 2026
(1)	(2)	(3)	(4)	(5)	(6)	(7)	(8)	(9)
1	Batahan	Orang	291	283	-	-	291	283
2	Sinunukan	Orang	564	585	-	-	564	585
3	Batang Natal	Orang	377	297	-	-	377	297
4	Lingga Bayu	Orang	384	370	-	-	384	370
5	Ranto Baik	Orang	331	333	-	-	331	333
6	Kotanopan	Orang	317	326	-	-	317	326
7	Ulu Pungkut	Orang	-	-	-	-	-	-
8	Tambangan	Orang	182	180	-	-	182	180
9	Lembah Sorik Marapi	Orang	-	-	-	-	-	-
10	Puncak Sorik Marapi	Orang	-	-	-	-	-	-
11	Muara Sipongi	Orang	308	317	-	-	308	317
12	Pakantan	Orang	-	-	-	-	-	-
13	Panyabungan	Orang	1,883	1,900	174	186	2,057	2,086
14	Panyabungan Selatan	Orang	180	168	-	-	180	168
15	Panyabungan Barat	Orang	54	91	-	-	54	91
16	Panyabungan Utara	Orang	236	217	-	-	236	217
17	Panyabungan Timur	Orang	248	-	205	-	453	-
18	Huta Bargot	Orang	242	279	-	-	242	279
19	Natal	Orang	705	689	-	-	705	689
20	Muara Batang Gadis	Orang	272	487	-	-	272	487
21	Siabu	Orang	882	908	100	65	982	973
22	Bukit Malintang	Orang	-	-	-	-	-	-
23	Naga Juang	Orang	137	137	-	-	137	137
Mandailing Natal		Orang	7,593	7,567	479	251	8,072	7,818

Sumber : Dinas Pendidikan Kabupaten Mandailing Natal

Tabel 4.1.13 Jumlah Sekolah Menengah Kejuruan (SMK) di Bawah Kementerian Pendidikan dan Kebudayaan Menurut Kecamatan Kabupaten Mandailing Natal, 2024/2025 dan 2025/2026

No	Kecamatan	Satuan	Sekolah					
			Negeri		Swasta		Total	
			2024/ 2025	2025/ 2026	2024/ 2025	2025/ 2026	2024/ 2025	2025/ 2026
(1)	(2)	(3)	(4)	(5)	(6)	(7)	(8)	(9)
1	Batahan	Unit	1	1	-	-	1	1
2	Sinunukan	Unit	1	1	-	-	1	1
3	Batang Natal	Unit	1	1	-	-	1	1
4	Lingga Bayu	Unit	-	-	-	-	-	-
5	Ranto Baek	Unit	-	-	-	-	-	-
6	Kotanopan	Unit	2	2	-	-	2	2
7	Ulu Pungkut	Unit	1	1	-	-	1	1
8	Tambangan	Unit	-	-	-	-	-	-
9	Lembah Sorik Marapi	Unit	1	1	-	-	1	1
10	Puncak Sorik Marapi	Unit	-	-	-	-	-	-
11	Muara Sipongi	Unit	-	-	-	-	-	-
12	Pakantan	Unit	-	-	-	-	-	-
13	Panyabungan	Unit	3	3	3	3	6	6
14	Panyabungan Selatan	Unit	-	-	-	-	-	-
15	Panyabungan Barat	Unit	-	-	-	-	-	-
16	Panyabungan Utara	Unit	-	-	-	-	-	-
17	Panyabungan Timur	Unit	-	-	-	-	-	-
18	Huta Bargot	Unit	1	1	-	-	1	1
19	Natal	Unit	1	1	-	-	1	1
20	Muara Batang Gadis	Unit	1	1	-	-	1	1
21	Siabu	Unit	1	1	4	4	5	5
22	Bukit Malintang	Unit	-	-	1	1	1	1
23	Naga Juang	Unit	-	-	-	-	-	-
Mandailing Natal		Unit	14	14	8	8	22	22

Sumber : Dinas Pendidikan Kabupaten Mandailing Natal

Tabel 4.1.14 Jumlah Guru Menengah Kejuruan (SMK) di Bawah Kementerian Pendidikan dan Kebudayaan Menurut Kecamatan Kabupaten Mandailing Natal, 2024/2025 dan 2025/2026

No	Kecamatan	Satuan	Guru					
			Negeri		Swasta		Total	
			2024/ 2025	2025/ 2026	2024/ 2025	2025/ 2026	2024/2025	2025/2026
(1)	(2)	(3)	(4)	(5)	(6)	(7)	(8)	(9)
1	Batahan	Orang	13	15	-	-	13	15
2	Sinunukan	Orang	34	35	13	13	47	48
3	Batang Natal	Orang	29	29	-	-	29	29
4	Lingga Bayu	Orang	-	-	-	-	-	-
5	Ranto Baek	Orang	-	-	-	-	-	-
6	Kotanopan	Orang	70	67	-	-	70	67
7	Ulu Pungkut	Orang	12	12	-	-	12	12
8	Tambangan	Orang	-	-	-	-	-	-
9	Lembah Sorik Marapi	Orang	35	35	-	-	35	35
10	Puncak Sorik Marapi	Orang	-	-	-	-	-	-
11	Muara Sipongi	Orang	-	-	-	-	-	-
12	Pakantan	Orang	-	-	-	-	-	-
13	Panyabungan	Orang	182	192	48	45	230	237
14	Panyabungan Selatan	Orang	-	-	-	-	-	-
15	Panyabungan Barat	Orang	-	-	-	-	-	-
16	Panyabungan Utara	Orang	-	-	-	-	-	-
17	Panyabungan Timur	Orang	-	-	-	-	-	-
18	Huta Bargot	Orang	-	-	-	-	-	-
19	Natal	Orang	36	35	-	-	36	35
20	Muara Batang Gadis	Orang	25	24	-	-	25	24
21	Siabu	Orang	35	33	57	61	92	94
22	Bukit Malintang	Orang	-	-	18	19	18	19
23	Naga Juang	Orang	-	-	-	-	-	-
Mandailing Natal		Orang	471	477	136	138	607	619

Sumber : Dinas Pendidikan Kabupaten Mandailing Natal

Tabel 4.1.15 Jumlah Murid Menengah Kejuruan (SMK) di Bawah Kementerian Pendidikan dan Kebudayaan Menurut Kecamatan Kabupaten Mandailing Natal, 2024/2025 dan 2025/2026

No	Kecamatan	Satuan	Murid					
			Negeri		Swasta		Total	
			2024/ 2025	2025/ 2026	2024/ 2025	2025/ 2026	2024/2025	2025/2026
(1)	(2)	(3)	(4)	(5)	(6)	(7)	(8)	(9)
1	Batahan	Orang	59	133	-	-	59	133
2	Sinunukan	Orang	408	374	85	70	493	444
3	Batang Natal	Orang	399	418	-	-	399	418
4	Lingga Bayu	Orang	-	-	-	-	-	-
5	Ranto Baek	Orang	-	-	-	-	-	-
6	Kotanopan	Orang	737	754	-	-	737	754
7	Ulu Pungkut	Orang	42	45	-	-	42	45
8	Tambangan	Orang	-	-	-	-	-	-
9	Lembah Sorik Marapi	Orang	141	156	-	-	141	156
10	Puncak Sorik Marapi	Orang	-	-	-	-	-	-
11	Muara Sipongi	Orang	-	-	-	-	-	-
12	Pakantan	Orang	-	-	-	-	-	-
13	Panyabungan	Orang	1,938	1,942	251	271	2,189	2,213
14	Panyabungan Selatan	Orang	-	-	-	-	-	-
15	Panyabungan Barat	Orang	-	-	-	-	-	-
16	Panyabungan Utara	Orang	-	-	-	-	-	-
17	Panyabungan Timur	Orang	-	-	-	-	-	-
18	Huta Bargot	Orang	-	-	-	-	-	-
19	Natal	Orang	285	312	-	-	285	312
20	Muara Batang Gadis	Orang	196	226	-	-	196	226
21	Siabu	Orang	224	245	693	684	917	929
22	Bukit Malintang	Orang	-	-	310	306	310	306
23	Naga Juang	Orang	-	-	-	-	-	-
Mandailing Natal		Orang	4,429	4,605	1,339	1,331	5,768	5,936

Sumber : Dinas Pendidikan Kabupaten Mandailing Natal

4.2. Kesehatan

Tabel 4.2.1 Pelayanan Kesehatan Penderita Hipertensi Menurut Jenis Kelamin, Puskesmas dan Kecamatan di Kabupaten Mandailing Natal, 2025

No	Kecamatan	Puskesmas	Satuan	Jumlah Estimasi Penderita Hipertensi Berusia ≥ 15 Tahun		
				L	P	L+P
(1)	(2)	(3)	(4)	(5)	(6)	(7)
1	Batahan	Batahan	Orang	1,070	1,168	2,238
2	Sinunukan	Sinunukan	Orang	1,487	915	2,402
3	Batang Natal	Muarasoma	Orang	1,960	2,127	4,087
4	Lingga Bayu	Simpang Gambir	Orang	2,205	2,250	4,455
5	Ranto Baik	Manisak	Orang	1,212	1,344	2,556
6	Kotanopan	Kotanopan	Orang	2,344	2,465	4,809
7	Ulu Pungkut	Ulu Pungkut	Orang	378	434	812
8	Tambangan	Tambangan	Orang	956	1,097	2,053
9	Lembah Sorik Marapi	Maga	Orang	721	733	1,454
10	Puncak Sorik Marapi	Sibanggor Jae	Orang	810	872	1,682
11	Muara Sipongi	Muara Sipongi	Orang	1,134	1,289	2,423
12	Pakantan	Pakantan	Orang	219	215	434
13	Panyabungan	Panyabungan Jae	Orang	4,832	5,233	10,065
		Gunung Tua	Orang	1,574	1,692	3,266
14	Panyabungan Selatan	Kayu Laut	Orang	726	1,154	1,880
15	Panyabungan Barat	Longat	Orang	864	993	1,857
16	Panyabungan Utara	Mompang	Orang	1,737	2,051	3,788
17	Panyabungan Timur	Gunung Baringin	Orang	1,017	1,114	2,131
18	Hutabargot	Hutabargot	Orang	683	801	1,484
19	Natal	Sikara-kara	Orang	780	866	1,646
		Patiluban Mudik	Orang	697	648	1,345
20	Miuara Batang Gadis	Singkuang	Orang	1,936	2,155	4,091
21	Siabu	Sihepeng	Orang	2,035	2,316	4,351
		Siabu	Orang	2,740	3,027	5,767
22	Bukit Malintang	Malintang	Orang	1,081	1,204	2,285
23	Naga Juang	Naga Juang	Orang	396	431	827
Mandailing Natal			Orang	35,594	38,594	74,188

Sambungan Tabel 4.2.1

No	Kecamatan	Puskesmas	Satuan	Mendapat Pelayanan Kesehatan					
				Laki-Laki		Perempuan		L+P	
				Jlh	%	Jlh	%	Jlh	%
(1)	(2)	(3)	(4)	(8)	(9)	(10)	(11)	(12)	(13)
1	Batahan	Batahan	Orang	1,086	101.50	1,152	98.63	2,238	100.00
2	Sinunukan	Sinunukan	Orang	315	21.18	368	40.22	683	28.43
3	Batang Natal	Muarasoma	Orang	682	34.80	756	35.54	1,438	35.18
4	Lingga Bayu	Simpang Gambir	Orang	326	14.78	363	16.13	689	15.47
5	Ranto Baek	Manisak	Orang	396	32.67	442	32.89	838	32.79
6	Kotanopan	Kotanopan	Orang	543	23.17	668	27.10	1,211	25.18
7	Ulu Pungkut	Ulu Pungkut	Orang	384	101.59	429	98.85	813	100.12
8	Tambangan	Tambangan	Orang	179	18.72	205	18.69	384	18.70
9	Lembah Sorik Marapi	Maga	Orang	346	47.99	423	57.71	769	52.89
10	Puncak Sorik Marapi	Sibanggor Jae	Orang	205	25.31	236	27.06	441	26.22
11	Muara Sipongi	Muara Sipongi	Orang	215	18.96	166	12.88	381	15.72
12	Pakantan	Pakantan	Orang	123	56.16	135	62.79	258	59.45
13	Panyabungan	Panyabungan Jae	Orang	674	13.95	706	13.49	1,380	13.71
		Gunung Tua	Orang	341	21.66	420	24.82	761	23.30
14	Panyabungan Selatan	Kayu Laut	Orang	245	33.75	335	29.03	580	30.85
15	Panyabungan Barat	Longat	Orang	178	20.60	230	23.16	408	21.97
16	Panyabungan Utara	Mompang	Orang	459	26.42	575	28.04	1,034	27.30
17	Panyabungan Timur	Gunung Baringin	Orang	376	36.97	450	40.39	826	38.76
18	Hutabargot	Hutabargot	Orang	315	46.12	353	44.07	668	45.01
19	Natal	Sikara-kara	Orang	754	96.67	892	103.00	1,646	100.00
		Patiluban Mudik	Orang	241	34.58	290	44.75	531	39.48
20	Miuar Batang Gadis	Singkuang	Orang	1,257	64.93	1,383	64.18	2,640	64.53
21	Siabu	Sihepeng	Orang	541	26.58	597	25.78	1,138	26.15
		Siabu	Orang	420	15.33	500	16.52	920	15.95
22	Bukit Malintang	Malintang	Orang	243	22.48	325	26.99	568	24.86
23	Naga Juang	Naga Juang	Orang	89	22.47	115	26.68	204	24.67
Mandailing Natal			Orang	10,933	30.72	12,514	32.42	23,447	31.60

Sumber : Dinas Kesehatan Kabupaten Mandailing Natal

Tabel 4.2.2 Pelayanan Kesehatan Penderita Diabetes Melitus (DM) Menurut Puskesmas dan Kecamatan di Kabupaten Mandailing Natal, 2025

No	Kecamatan	Puskesmas	Satuan	Penderita DM	Mendapat Pelayanan Kesehatan	
					Jumlah	%
(1)	(2)	(3)	(4)	(5)	(6)	(7)
1	Batahan	Batahan	Orang	109	109	100.00
2	Sinunukan	Sinunukan	Orang	117	117	100.00
3	Batang Natal	Muarasoma	Orang	198	198	100.00
4	Lingga Bayu	Simpang Gambir	Orang	216	216	100.00
5	Ranto Baik	Manisak	Orang	124	124	100.00
6	Kotanopan	Kotanopan	Orang	233	233	100.00
7	Ulu Pungkut	Ulu Pungkut	Orang	39	39	100.00
8	Tambangan	Tambangan	Orang	100	100	100.00
9	Lembah Sorik Marapi	Maga	Orang	71	71	100.00
10	Puncak Sorik Marapi	Sibanggor Jae	Orang	82	82	100.00
11	Muara Sipongi	Muara Sipongi	Orang	118	118	100.00
12	Pakantan	Pakantan	Orang	21	21	100.00
13	Panyabungan	Panyabungan Jae	Orang	489	489	100.00
		Gunung Tua	Orang	159	159	100.00
14	Panyabungan Selatan	Kayu Laut	Orang	91	91	100.00
15	Panyabungan Barat	Longat	Orang	90	90	100.00
16	Panyabungan Utara	Mompang	Orang	184	184	100.00
17	Panyabungan Timur	Gunung Baringin	Orang	103	103	100.00
18	Hutabargot	Hutabargot	Orang	72	72	100.00
19	Natal	Sikara-kara	Orang	80	80	100.00
		Patiluban Mudik	Orang	65	65	100.00
20	Miuaara Batang Gadis	Singkuang	Orang	199	199	100.00
21	Siabu	Sihepeng	Orang	211	211	100.00
		Siabu	Orang	280	280	100.00
22	Bukit Malintang	Malintang	Orang	111	111	100.00
23	Naga Juang	Naga Juang	Orang	40	40	100.00
Mandailing Natal			Orang	3,602	3,602	100.00

Sumber : Dinas Kesehatan Kabupaten Mandailing Natal

Tabel 4.2.3 Pelayanan Kesehatan Orang Dengan Gangguan Jiwa (ODGJ) Berat Menurut Puskesmas dan Kecamatan di Kabupaten Mandailing Natal, 2025

No	Kecamatan	Puskesmas	Satuan	Sasaran ODGJ Berat	Pelayanan Kesehatan ODGJ Berat					
					Skizofrenia			Psikotik Akut		
					0-14 th	15 - 59 th	≥ 60 th	0-14 th	15 - 59 th	≥ 60 th
(1)	(2)	(3)	(4)	(5)	(6)	(7)	(8)	(9)	(10)	(11)
1	Batahan	Batahan	Orang	35	-	18	-	1	-	-
2	Sinunukan	Sinunukan	Orang	17	-	10	-	-	-	-
3	Batang Natal	Muarasoma	Orang	36	-	9	-	-	-	-
4	Lingga Bayu	Simpang Gambir	Orang	17	-	15	-	-	-	-
5	Ranto Baek	Manisak	Orang	19	-	20	-	-	1	-
6	Kotanopan	Kotanopan	Orang	35	-	32	-	-	-	-
7	Ulu Pungkut	Ulu Pungkut	Orang	13	-	9	-	-	-	-
8	Tambangan	Tambangan	Orang	26	-	14	-	-	-	-
9	Lembah Sorik Marapi	Maga	Orang	26	-	21	-	-	-	-
10	Puncak Sorik Marapi	Sibanggor Jae	Orang	21	-	21	-	-	1	-
11	Muara Sipongi	Muara Sipongi	Orang	26	-	27	-	-	-	-
12	Pakantan	Pakantan	Orang	17	-	14	-	-	-	-
13	Panyabungan	Panyabungan Jae	Orang	95	-	87	-	-	-	-
		Gunung Tua	Orang	45	-	46	-	-	-	-
14	Panyabungan Selatan	Kayu Laut	Orang	25	-	24	-	-	-	-
15	Panyabungan Barat	Longat	Orang	35	-	31	-	-	-	-
16	Panyabungan Utara	Mompang	Orang	25	-	48	-	-	-	-
17	Panyabungan Timur	Gunung Baringin	Orang	21	-	15	-	-	-	-
18	Hutabargot	Hutabargot	Orang	21	-	16	-	-	-	-
19	Natal	Sikara-kara	Orang	26	-	11	-	-	-	-
		Patiluban Mudik	Orang	13	-	18	-	-	4	-
20	Miua Batang Gadis	Singkuang	Orang	15	-	12	-	-	-	-
21	Siabu	Sihepeng	Orang	32	-	39	-	-	-	-
		Siabu	Orang	40	-	39	-	-	-	-
22	Bukit Malintang	Malintang	Orang	24	-	21	-	-	-	-
13	Naga Juang	Naga Juang	Orang	14	-	11	-	-	-	-
Mandailing Natal			Orang	719	-	628	-	1	6	-

Sambungan Tabel 4.2.3

No	Kecamatan	Puskesmas	Satuan	Pelayanan Kesehatan ODGJ Berat			Mendapat Pelayanan Kesehatan	
				Jumlah			Jumlah	%
				0-14 th	15 - 59 th	≥ 60 th		
(1)	(2)	(3)	(4)	(12)	(13)	(14)	(15)	(16)
1	Batahan	Batahan	Orang	1	18	-	19	54.29
2	Sinunukan	Sinunukan	Orang	-	10	-	10	58.82
3	Batang Natal	Muarasoma	Orang	-	9	-	9	25.00
4	Lingga Bayu	Simpang Gambir	Orang	-	15	-	15	88.24
5	Ranto Baek	Manisak	Orang	-	21	-	21	110.53
6	Kotanopan	Kotanopan	Orang	-	32	-	32	91.43
7	Ulu Pungkut	Ulu Pungkut	Orang	-	9	-	9	69.23
8	Tambangan	Tambangan	Orang	-	14	-	14	53.85
9	Lembah Sorik Marapi	Maga	Orang	-	21	-	21	80.77
10	Puncak Sorik Marapi	Sibanggor Jae	Orang	-	22	-	22	104.76
11	Muara Sipongi	Muara Sipongi	Orang	-	27	-	27	103.85
12	Pakantan	Pakantan	Orang	-	14	-	14	82.35
13	Panyabungan	Panyabungan Jae	Orang	-	87	-	87	91.58
		Gunung Tua	Orang	-	46	-	46	102.22
14	Panyabungan Selatan	Kayu Laut	Orang	-	24	-	24	96.00
15	Panyabungan Barat	Longat	Orang	-	31	-	31	88.57
16	Panyabungan Utara	Mompang	Orang	-	48	-	48	192.00
17	Panyabungan Timur	Gunung Baringin	Orang	-	15	-	15	71.43
18	Hutabargot	Hutabargot	Orang	-	16	-	16	76.19
19	Natal	Sikara-kara	Orang	-	11	-	11	42.31
		Patiluban Mudik	Orang	-	22	-	22	169.23
20	Miuaara Batang Gadis	Singkuang	Orang	-	12	-	12	80.00
21	Siabu	Sihepeng	Orang	-	39	-	39	121.88
		Siabu	Orang	-	39	-	39	97.50
22	Bukit Malintang	Malintang	Orang	-	21	-	21	87.50
13	Naga Juang	Naga Juang	Orang	-	11	-	11	78.57
Mandailing Natal			Orang	1	634	-	635	88.32

Sumber : Dinas Kesehatan Kabupaten Mandailing Natal

Tabel 4.2.4 Jumlah Terduga Tuberkulosis, Kasus Tuberkulosis, Kasus Tuberkulosis Anak Menurut Jenis Kelamin, Puskesmas, Fasyankes dan Kecamatan di Kabupaten Mandailing Natal, 2025

No	Kecamatan	Puskesmas dan Fasyankes	Satuan	Terduga Tuberkulosis yang Mendapat Pelayanan Kesehatan	Kasus Tuberkulosis	
					Laki-Laki	
					Jumlah	%
(1)	(2)	(3)	(4)	(5)	(6)	(7)
1	Batahan	Batahan	Orang	426	22	50.00
2	Sinunukan	Sinunukan	Orang	468	34	55.74
3	Batang Natal	Muarasoma	Orang	1,017	47	57.32
4	Lingga Bayu	Simpang Gambir	Orang	674	44	60.27
5	Ranto Baek	Manisak	Orang	493	41	58.57
6	Kotanopan	Kotanopan	Orang	801	59	66.29
7	Ulu Pungkut	Ulu Pungkut	Orang	250	2	22.22
8	Tambangan	Tambangan	Orang	298	26	66.67
9	Lembah Sorik Marapi	Maga	Orang	363	20	62.50
10	Puncak Sorik Marapi	Sibanggor Jae	Orang	254	21	61.76
11	Muara Sipongi	Muara Sipongi	Orang	527	32	52.46
12	Pakantan	Pakantan	Orang	144	2	66.67
13	Panyabungan	Panyabungan Jae	Orang	2,296	137	68.50
		Gunung Tua	Orang	536	55	60.44
14	Panyabungan Selatan	Kayu Laut	Orang	311	24	63.16
15	Panyabungan Barat	Longat	Orang	766	43	60.56
16	Panyabungan Utara	Mompang	Orang	466	43	66.15
17	Panyabungan Timur	Gunung Baringin	Orang	359	29	65.91
18	Hutabargot	Hutabargot	Orang	344	47	78.33
19	Natal	Sikara-kara	Orang	392	21	60.00
		Patiluban Mudik	Orang	439	31	63.27
20	Miuara Batang Gadis	Singkuang	Orang	344	35	72.92
21	Siabu	Sihepeng	Orang	780	60	69.77
		Siabu	Orang	968	91	63.19
22	Bukit Malintang	Malintang	Orang	933	41	63.08
23	Naga Juang	Naga Juang	Orang	393	25	59.52
Fasyankes		RSUD Panyabungan	Orang	563	18	69.23
		RSU Permata Madina	Orang	350	3	75.00
		DPM dr Pujiatmika	Orang	11	3	100.00
		RSU Armina Madina	Orang	1	-	0.00
		Lapas Kelas IIB panyabungan	Orang	31	8	100.00
		Lapas kelas III Kotanopan	Orang	8	-	0.00
		Klinik Pratama Amini Madina	Orang	-	-	0.00
Mandailing Natal				16,006	1,064	63.37

Sambungan Tabel 4.2.4

No	Kecamatan	Puskesmas dan Fasyankes	Satuan	Kasus Tuberkulosis		Kasus TB Sensitif Obat (SO)	Kontak Serumah Mendapat Terapi Pencegahan	
				Perempuan	L+P			
				Jlh	%			
(1)	(2)	(3)	(4)	(8)	(9)	(10)	(11)	(12)
1	Batahan	Batahan	Orang	22	50.00	44	44	29
2	Sinunukan	Sinunukan	Orang	27	44.26	61	61	16
3	Batang Natal	Muarasoma	Orang	35	42.68	82	82	28
4	Lingga Bayu	Simpang Gambir	Orang	29	39.73	73	73	14
5	Ranto Baik	Manisak	Orang	29	41.43	70	70	37
6	Kotanopan	Kotanopan	Orang	30	33.71	89	89	199
7	Ulu Pungkut	Ulu Pungkut	Orang	7	77.78	9	9	7
8	Tambangan	Tambangan	Orang	13	33.33	39	39	15
9	Lembah Sorik Marapi	Maga	Orang	12	37.50	32	32	1
10	Puncak Sorik Marapi	Sibanggor Jae	Orang	13	38.24	34	34	14
11	Muara Sipongi	Muara Sipongi	Orang	29	47.54	61	61	19
12	Pakantan	Pakantan	Orang	1	33.33	3	3	1
13	Panyabungan	Panyabungan Jae	Orang	63	31.50	200	200	97
		Gunung Tua	Orang	36	39.56	91	91	29
14	Panyabungan Selatan	Kayu Laut	Orang	14	36.84	38	38	13
15	Panyabungan Barat	Longat	Orang	28	39.44	71	71	87
16	Panyabungan Utara	Mompang	Orang	22	33.85	65	65	91
17	Panyabungan Timur	Gunung Baringin	Orang	15	34.09	44	44	21
18	Hutabargot	Hutabargot	Orang	13	21.67	60	60	8
19	Natal	Sikara-kara	Orang	14	40.00	35	35	20
		Patiluban Mudik	Orang	18	36.73	49	49	8
20	Miuara Batang Gadis	Singkuang	Orang	13	27.08	48	48	13
21	Siabu	Sihepeng	Orang	26	30.23	86	86	93
		Siabu	Orang	53	36.81	144	144	90
22	Bukit Malintang	Malintang	Orang	24	36.92	65	65	50
23	Naga Juang	Naga Juang	Orang	17	40.48	42	42	18
Fasyankes		RSUD Panyabungan	Orang	8	30.77	26	26	-
		RSU Permata Madina	Orang	1	25.00	4	4	-
		DPM dr Pujiatmika	Orang	-	0.00	3	3	-
		RSU Armina Madina	Orang	1	100.00	1	1	-
		Lapas Kelas IIB panyabungan	Orang	-	0.00	8	8	-
		Lapas kelas III Kotanopan	Orang	-	0.00	-	-	-
		Klinik Pratama Amini Madina	Orang	2	100.00	2	2	-
Mandailing Natal				615	36.63	1,679	1,679	1,018

Sumber : Dinas Kesehatan Kabupaten Mandailing Natal

Tabel 4.2.5 Jumlah Kasus HIV Menurut Jenis Kelamin dan Kelompok Umur di Kabupaten Mandailing Natal, 2025

No	Kelompok Umur	Satuan	Kasus HIV			Proporsi Kelompok Umur
			Laki- Laki	Perempuan	Laki-Laki+ Perempuan	
(1)	(2)	(3)	(4)	(5)	(6)	(7)
1	≤ 4 Tahun	Orang	2	1	3	4.17
2	5 - 14 Tahun	Orang	-	-	-	-
3	15 - 19 Tahun	Orang	1	-	1	1.39
4	20 - 24 Tahun	Orang	9	1	10	13.89
5	25 - 49 Tahun	Orang	48	7	55	76.39
6	≥ 50 Tahun	Orang	3	-	3	4.17
Mandailing Natal		Orang	63	9	72	
Proporsi Jenis Kelamin			87.50	12.50		
Jumlah estimasi orang dengan risiko terinfeksi HIV						15,315
Jumlah orang dengan risiko terinfeksi HIV yang mendapatkan pelayanan sesuai standar						10,974
Persentase orang dengan risiko terinfeksi HIV mendapatkan pelayanan deteksi dini HIV sesuai standar						71.66

Sumber : Dinas Kesehatan Kabupaten Mandailing Natal

Tabel 4.2.6 Jumlah Penerima Manfaat PBI dan Non PBI Menurut Kecamatan di Kabupaten Mandailing Natal, 2025

No	Kecamatan	Satuan	Penerima PBI	Penerima Non PBI
(1)	(2)	(3)	(4)	(5)
1	Batahan	Orang	6,765	4,905
2	Sinunukan	Orang	7,285	5,713
3	Batang Natal	Orang	7,783	3,100
4	Lingga Bayu	Orang	10,312	4,704
5	Ranto Baik	Orang	5,997	1,982
6	Kotanopan	Orang	7,288	5,450
7	Ulu Pungkut	Orang	1,194	719
8	Tambangan	Orang	3,749	1,557
9	Lembah Sorik Marapi	Orang	4,367	2,076
10	Puncak Sorik Marapi	Orang	3,255	1,595
11	Muara Sipongi	Orang	3,301	1,361
12	Pakantan	Orang	506	366
13	Panyabungan	Orang	33,420	19,042
14	Panyabungan Selatan	Orang	3,897	1,827
15	Panyabungan Barat	Orang	4,086	1,166
16	Panyabungan Utara	Orang	8,196	3,011
17	Panyabungan Timur	Orang	2,605	904
18	Hutabargot	Orang	3,824	902
19	Natal	Orang	9,964	9,305
20	Miuara Batang Gadis	Orang	7,414	5,499
21	Siabu	Orang	16,179	7,161
22	Bukit Malintang	Orang	4,554	1,644
23	Naga Juang	Orang	1,727	531
Mandailing natal		Orang	157,668	84,520

Sumber : Dinas Kesehatan Kabupaten Mandailing Natal

Tabel 4.2.7 Jumlah Kunjungan Pasien Miskin pada Pengelolaan Kapasitas JKN Menurut Puskesmas dan Kecamatan di Kabupaten Mandailing Natal, 2025

No	Kecamatan	Puskesmas	Satuan	Kunjungan
(1)	(2)	(3)	(4)	(5)
1	Batahan	Batahan	Orang	2,532
2	Sinunukan	Sinunukan	Orang	3,590
3	Batang Natal	Muarasoma	Orang	10,578
4	Lingga Bayu	Simpang Gambir	Orang	4,163
5	Ranto Baik	Manisak	Orang	11,244
6	Kotanopan	Kotanopan	Orang	7,691
7	Ulu Pungkut	Ulu Pungkut	Orang	1,728
8	Tambangan	Tambangan	Orang	5,715
9	Lembah Sorik Marapi	Maga	Orang	9,500
10	Puncak Sorik Marapi	Sibanggor	Orang	2,796
11	Muarasipongi	Muarasipongi	Orang	6,357
12	Pakantan	Pakantan	Orang	3,567
13	Panyabungan	Panyabungan	Orang	24,150
		Gunung Tua	Orang	40,070
14	Panyabungan Selatan	Kayu Laut	Orang	10,135
15	Panyabungan Barat	Longat	Orang	4,154
16	Panyabungan Utara	Mompang	Orang	16,871
17	Panyabungan Timur	Gunung Baringin	Orang	10,357
18	Hutabargot	Hutabargot	Orang	2,507
19	Natal	Sikara-Kara	Orang	1,782
		Patiluban Mudik	Orang	2,826
20	Muara Batang Gadis	Singkuang	Orang	1,626
21	Siabu	Sihepeng	Orang	11,616
		Siabu	Orang	21,917
22	Bukit Malintang	Malintang	Orang	8,433
23	Naga Juang	Naga Juang	Orang	6,771
Mandailing Natal			Orang	232,676

Sumber : Dinas Kesehatan Kabupaten Mandailing Natal

Tabel 4.2.8 Cakupan Imunisasi DPT-HB-Hib 3 pada Bayi Menurut Jenis Kelamin, Puskesmas dan Kecamatan di Kabupaten Mandailing Natal, 2025

No	Kecamatan	Puskesmas	Satuan	Bayi (<i>Surviving Infant</i>)		
				L	P	L+P
(1)	(2)	(3)	(4)	(5)	(6)	(7)
1	Batahan	Batahan	Orang	307	310	617
2	Sinunukan	Sinunukan	Orang	238	225	463
3	Batang Natal	Muarasoma	Orang	381	377	758
4	Lingga Bayu	Simpang Gambir	Orang	240	220	460
5	Ranto Baek	Manisak	Orang	191	183	374
6	Kotanopan	Kotanopan	Orang	257	256	513
7	Ulu Pungkut	Ulu Pungkut	Orang	55	41	96
8	Tambangan	Tambangan	Orang	118	119	237
9	Lembah Sorik Marapi	Maga	Orang	154	162	316
10	Puncak Sorik Marapi	Sibanggor Jae	Orang	138	118	256
11	Muara Sipongi	Muara Sipongi	Orang	159	165	324
12	Pakantan	Pakantan	Orang	21	26	47
13	Panyabungan	Panyabungan Jae	Orang	994	916	1,910
		Gunung Tua	Orang	178	167	345
14	Panyabungan Selatan	Kayu Laut	Orang	118	118	236
15	Panyabungan Barat	Longat	Orang	142	140	282
16	Panyabungan Utara	Mompang	Orang	181	167	348
17	Panyabungan Timur	Gunung Baringin	Orang	144	133	277
18	Hutabargot	Hutabargot	Orang	109	105	214
19	Natal	Sikara-kara	Orang	232	237	469
		Patiluban Mudik	Orang	140	142	282
20	Miura Batang Gadis	Singkuang	Orang	311	316	627
21	Siabu	Sihepeng	Orang	243	228	471
		Siabu	Orang	422	362	783
22	Bukit Malintang	Malintang	Orang	138	128	266
23	Naga Juang	Naga Juang	Orang	70	73	143
Mandailing Natal			Orang	5,681	5,434	11,114

Sambungan Tabel 4.2.8

No	Kecamatan	Puskesmas	Satuan	Bayi yang di imunisasi					
				DPT-HB-Hib3					
				Laki-Laki		Perempuan		L + P	
				Jlh	%	Jlh	%	Jlh	%
(1)	(2)	(3)	(4)	(8)	(9)	(10)	(11)	(12)	(13)
1	Batahan	Batahan	Orang	110	35.83	99	31.94	209	33.87
2	Sinunukan	Sinunukan	Orang	139	58.40	131	58.22	270	58.32
3	Batang Natal	Muarasoma	Orang	355	93.18	335	88.86	690	91.03
4	Lingga Bayu	Simpang Gambir	Orang	205	85.42	194	88.18	399	86.74
5	Ranto Baek	Manisak	Orang	190	99.48	184	100.55	374	100.00
6	Kotanopan	Kotanopan	Orang	151	58.75	138	53.91	289	56.34
7	Ulu Pungkut	Ulu Pungkut	Orang	38	69.09	27	65.85	65	67.71
8	Tambangan	Tambangan	Orang	53	44.92	45	37.82	98	41.35
9	Lembah Sorik Marapi	Maga	Orang	149	96.75	144	88.89	293	92.72
10	Puncak Sorik Marapi	Sibanggor Jae	Orang	48	34.78	40	33.90	88	34.38
11	Muara Sipongi	Muara Sipongi	Orang	150	94.34	160	96.97	310	95.68
12	Pakantan	Pakantan	Orang	13	61.90	15	57.69	28	59.57
13	Panyabungan	Panyabungan Jae	Orang	572	57.55	552	60.26	1,124	58.85
		Gunung Tua	Orang	91	51.12	86	51.50	177	51.30
14	Panyabungan Selatan	Kayu Laut	Orang	54	45.76	39	33.05	93	39.41
15	Panyabungan Barat	Longat	Orang	70	49.30	82	58.57	152	53.90
16	Panyabungan Utara	Mompang	Orang	138	76.24	126	75.45	264	75.86
17	Panyabungan Timur	Gunung Baringin	Orang	134	93.06	116	87.22	250	90.25
18	Hutabargot	Hutabargot	Orang	108	99.08	92	87.62	200	93.46
19	Natal	Sikara-kara	Orang	40	17.24	33	13.92	73	15.57
		Patiluban Mudik	Orang	123	87.86	127	89.44	250	88.65
20	Miura Batang Gadis	Singkuang	Orang	143	45.98	144	45.57	287	45.77
21	Siabu	Sihepeng	Orang	121	49.79	110	48.25	231	49.04
		Siabu	Orang	242	57.35	208	57.46	450	57.47
22	Bukit Malintang	Malintang	Orang	51	36.96	45	35.16	96	36.09
23	Naga Juang	Naga Juang	Orang	37	52.86	38	52.05	75	52.45
Mandailing Natal			Orang	3,525	62.05	3,310	60.91	6,835	61.50

Sumber : Dinas Kesehatan Kabupaten Mandailing Natal

Tabel 4.2.9 Cakupan IDL pada Bayi Menurut Jenis Kelamin, Puskesmas dan Kecamatan di Kabupaten Mandailing Natal, 2025

No	Kecamatan	Puskesmas	Satuan	Jumlah Bayi (Surviving Infant)			Imunisasi Dasar Lengkap	
				L	P	L+P	Laki-Laki	
							Jlh	%
(1)	(2)	(3)	(4)	(5)	(6)	(7)	(8)	(9)
1	Batahan	Batahan	Orang	307	310	617	165	53.75
2	Sinunukan	Sinunukan	Orang	238	225	463	131	55.04
3	Batang Natal	Muarasoma	Orang	381	377	758	251	65.88
4	Lingga Bayu	Simpang Gambir	Orang	240	220	460	241	100.42
5	Ranto Baik	Manisak	Orang	191	183	374	191	100.00
6	Kotanopan	Kotanopan	Orang	257	256	513	149	57.98
7	Ulu Pungkut	Ulu Pungkut	Orang	55	41	96	32	58.18
8	Tambangan	Tambangan	Orang	118	119	237	67	56.78
9	Lembah Sorik Marapi	Maga	Orang	154	162	316	83	53.90
10	Puncak Sorik Marapi	Sibanggor Jae	Orang	138	118	256	64	46.38
11	Muara Sipongi	Muara Sipongi	Orang	159	165	324	105	66.04
12	Pakantan	Pakantan	Orang	21	26	47	15	71.43
13	Panyabungan	Panyabungan Jae	Orang	994	916	1,910	594	59.76
		Gunung Tua	Orang	178	167	345	115	64.61
14	Panyabungan Selatan	Kayu Laut	Orang	118	118	236	51	43.22
15	Panyabungan Barat	Longat	Orang	142	140	282	99	69.72
16	Panyabungan Utara	Mompang	Orang	181	167	348	87	48.07
17	Panyabungan Timur	Gunung Baringin	Orang	144	133	277	75	52.08
18	Hutabargot	Hutabargot	Orang	109	105	214	69	63.30
19	Natal	Sikara-kara	Orang	232	237	469	100	43.10
		Patiluban Mudik	Orang	140	142	282	140	100.00
20	Miura Batang Gadis	Singkuang	Orang	311	316	627	183	58.84
21	Siabu	Sihepeng	Orang	243	228	471	171	70.37
		Siabu	Orang	422	362	783	181	42.89
22	Bukit Malintang	Malintang	Orang	138	128	266	64	46.38
23	Naga Juang	Naga Juang	Orang	70	73	143	38	54.29
Mandailing Natal			Orang	5,681	5,434	11,114	3,461	60.92

Sambungan Tabel 4.2.9

No	Kecamatan	Puskesmas	Satuan	Imunisasi Dasar Lengkap			
				Perempuan		Lali-Laki + Perempuan	
				Jlh	%	Jlh	%
(1)	(2)	(3)	(4)	(10)	(11)	(12)	(13)
1	Batahan	Batahan	Orang	162	52.26	327	53.00
2	Sinunukan	Sinunukan	Orang	130	57.78	261	56.37
3	Batang Natal	Muarasoma	Orang	247	65.52	498	65.70
4	Lingga Bayu	Simpang Gambir	Orang	239	108.64	480	104.35
5	Ranto Baek	Manisak	Orang	183	100.00	374	100.00
6	Kotanopan	Kotanopan	Orang	145	56.64	294	57.31
7	Ulu Pungkut	Ulu Pungkut	Orang	32	78.05	64	66.67
8	Tambangan	Tambangan	Orang	63	52.94	130	54.85
9	Lembah Sorik Marapi	Maga	Orang	84	51.85	167	52.85
10	Puncak Sorik Marapi	Sibanggor Jae	Orang	63	53.39	127	49.61
11	Muara Sipongi	Muara Sipongi	Orang	103	62.42	208	64.20
12	Pakantan	Pakantan	Orang	16	61.54	31	65.96
13	Panyabungan	Panyabungan Jae	Orang	589	64.30	1,183	61.94
		Gunung Tua	Orang	109	65.27	224	64.93
14	Panyabungan Selatan	Kayu Laut	Orang	59	50.00	110	46.61
15	Panyabungan Barat	Longat	Orang	90	64.29	189	67.02
16	Panyabungan Utara	Mompang	Orang	77	46.11	164	47.13
17	Panyabungan Timur	Gunung Baringin	Orang	68	51.13	143	51.62
18	Hutabargot	Hutabargot	Orang	63	60.00	132	61.68
19	Natal	Sikara-kara	Orang	80	33.76	180	38.38
		Patiluban Mudik	Orang	142	100.00	282	100.00
20	Miura Batang Gadis	Singkuang	Orang	186	58.86	369	58.85
21	Siabu	Sihepeng	Orang	164	71.93	335	71.13
		Siabu	Orang	173	47.79	354	45.21
22	Bukit Malintang	Malintang	Orang	58	45.31	122	45.86
23	Naga Juang	Naga Juang	Orang	34	46.58	72	50.35
Mandailing Natal			Orang	3,359	61.81	6,820	61.36

Sumber : Dinas Kesehatan Kabupaten Mandailing Natal

Tabel 4.2.10 Jumlah Tenaga Kesehatan Menurut Kecamatan di Kabupaten Mandailing Natal, 2025

No	Kecamatan	Satuan	Medis	Keperawatan	Kebidanan	Kefarmasian
(1)	(2)	(3)	(4)	(5)	(6)	(7)
1	Batahan	Satuan	4	15	64	4
2	Sinunukan	Satuan	3	15	42	1
3	Batang Natal	Satuan	3	12	68	2
4	Lingga Bayu	Satuan	4	16	68	1
5	Ranto Baek	Satuan	2	22	52	2
6	Kotanopan	Satuan	3	24	69	1
7	Ulu Pungkut	Satuan	2	4	21	1
8	Tambangan	Satuan	3	7	55	2
9	Lembah Sorik Marapi	Satuan	5	10	32	2
10	Puncak Sorik Marapi	Satuan	3	17	25	1
11	Muarasipongi	Satuan	2	14	31	4
12	Pakantan	Satuan	2	14	11	3
13	Panyabungan	Satuan	118	239	270	40
14	Panyabungan Selatan	Satuan	3	16	48	2
15	Panyabungan Barat	Satuan	4	14	28	3
16	Panyabungan Utara	Satuan	4	19	50	3
17	Panyabungan Timur	Satuan	2	12	33	1
18	Hutabargot	Satuan	4	10	43	5
19	Natal	Satuan	7	44	95	8
20	Muara Batang Gadis	Satuan	5	7	60	2
21	Siabu	Satuan	12	47	115	14
22	Bukit Malintang	Satuan	2	20	45	5
23	Naga Juang	Satuan	2	10	25	2
	Mandailing Natal	Satuan	199	608	1,350	109

Sambungan Tabel 4.2.10

No	Kecamatan	Satuan	Kesehatan Masyarakat	Kesehatan Lingkungan	Gizi
(1)	(2)	(3)	(8)	(9)	(10)
1	Batahan	Satuan	4	1	1
2	Sinunukan	Satuan	3	1	1
3	Batang Natal	Satuan	11	1	2
4	Lingga Bayu	Satuan	6	2	1
5	Ranto Baik	Satuan	2	1	1
6	Kotanopan	Satuan	5	2	3
7	Ulu Pungkut	Satuan	2	1	1
8	Tambangan	Satuan	3	-	1
9	Lembah Sorik Marapi	Satuan	4	1	3
10	Puncak Sorik Marapi	Satuan	4	1	1
11	Muarasipongi	Satuan	3	2	2
12	Pakantan	Satuan	2	1	-
13	Panyabungan	Satuan	25	3	16
14	Panyabungan Selatan	Satuan	5	2	4
15	Panyabungan Barat	Satuan	2	2	3
16	Panyabungan Utara	Satuan	7	2	1
17	Panyabungan Timur	Satuan	10	1	1
18	Hutabargot	Satuan	4	1	2
19	Natal	Satuan	17	3	4
20	Muara Batang Gadis	Satuan	5	2	-
21	Siabu	Satuan	20	3	7
22	Bukit Malintang	Satuan	6	2	2
23	Naga Juang	Satuan	3	1	2
	Mandailing Natal	Satuan	153	36	59

Sambungan Tabel 4.2.10

No	Kecamatan	Satuan	Keterapian Fisik	Keteknisan Medis	Keteknisan Biokimia	Kesehatan Tradisional
(1)	(2)	(3)	(11)	(12)	(13)	(14)
1	Batahan	Satuan	-	1	1	-
2	Sinunukan	Satuan	-	-	1	-
3	Batang Natal	Satuan	-	1	2	-
4	Lingga Bayu	Satuan	-	-	-	-
5	Ranto Baik	Satuan	-	1	2	-
6	Kotanopan	Satuan	-	1	2	-
7	Ulu Pungkut	Satuan	-	-	-	-
8	Tambangan	Satuan	-	1	1	-
9	Lembah Sorik Marapi	Satuan	-	1	1	-
10	Puncak Sorik Marapi	Satuan	-	1	1	-
11	Muarasipongi	Satuan	-	-	1	-
12	Pakantan	Satuan	-	-	1	-
13	Panyabungan	Satuan	3	25	25	-
14	Panyabungan Selatan	Satuan	-	-	2	-
15	Panyabungan Barat	Satuan	-	-	2	-
16	Panyabungan Utara	Satuan	-	3	1	-
17	Panyabungan Timur	Satuan	-	-	1	-
18	Hutabargot	Satuan	-	-	2	-
19	Natal	Satuan	2	2	5	-
20	Muara Batang Gadis	Satuan	-	-	1	-
21	Siabu	Satuan	-	6	2	-
22	Bukit Malintang	Satuan	-	3	3	-
23	Naga Juang	Satuan	-	2	2	-
	Mandailing Natal	Satuan	5	48	59	-

Sumber : Dinas Kesehatan Kabupaten Mandailing Natal

Tabel 4.2.11 Rumah Sakit Rujukan Kabupaten/Kota yang Terakreditasi di Kabupaten Mandailing Natal, 2025

No	Nama Rumah Sakit Rujukan	Pemilik	Status Akreditasi
(1)	(2)	(3)	(4)
1	RSUD Panyabungan	Negeri	Paripurna
2	RSUD Husni Thamrin	Negeri	-
3	RSU Permata Madina	Swasta	Paripurna
4	RSU Armina Madina	Swasta	Utama

Sumber : Dinas Kesehatan Kabupaten Mandailing Natal

Tabel 4.2.12 Status Akreditasi Puskesmas Menurut Kecamatan di Kabupaten Mandailing Natal, 2025

No	Kecamatan	Puskesmas	Status Akreditasi
(1)	(2)	(3)	(4)
1	Batahan	Batahan	Madya
2	Sinunukan	Sinunukan	Madya
3	Batang Natal	Muarasoma	Madya
4	Lingga Bayu	Simpang Gambir	Dasar
5	Ranto Baik	Manisak	Madya
6	Kotanopan	Kotanopan	Madya
7	Ulu Pungkut	Ulu Pungkut	Dasar
8	Tambangan	Tambangan	Madya
9	Lembah Sorik Marapi	Maga	Dasar
10	Puncak Sorik Marapi	Sibanggor	Dasar
11	Muarasipongi	Muarasipongi	Dasar
12	Pakantan	Pakantan	Madya
13	Panyabungan	Panyabungan	Utama
		Gunung Tua	Madya
14	Panyabungan Selatan	Kayu Laut	Madya
15	Panyabungan Barat	Longat	Madya
16	Panyabungan Utara	Mompang	Madya
17	Panyabungan Timur	Gunung Baringin	Madya
18	Hutabargot	Hutabargot	Madya
19	Natal	Sikara-Kara	Madya
		Patiluban Mudik	Madya
20	Muara Batang Gadis	Singkuang	Madya
21	Siabu	Sihepeng	Madya
		Siabu	Utama
22	Bukit Malintang	Malintamg	Madya
23	Naga Juang	Naga Juang	Madya

Sumber : Dinas Kesehatan Kabupaten Mandailing Natal

Tabel 4.2.13 Standar Kelengkapan Sarana Prasarana dan Alat (SPA) Fasilitas Kesehatan Tingkat Pertama (FKTP) Menurut Kecamatan di Kabupaten Mandailing Natal, 2025

No	Kecamatan	Puskesmas	Satuan	Kelengkapan		
				Sarana	Prasarana	Alat Kesehatan
(1)	(2)	(3)	(4)	(5)	(6)	(7)
1	Batahan	Batahan	Persen	100.00	100.00	99.90
2	Sinunukan	Sinunukan	Persen	100.00	100.00	100.00
3	Batang Natal	Muarasoma	Persen	100.00	100.00	99.73
4	Lingga Bayu	Simpang Gambir	Persen	100.00	100.00	100.00
5	Ranto Baik	Manisak	Persen	100.00	100.00	100.00
6	Kotanopan	Kotanopan	Persen	100.00	100.00	99.34
7	Ulu Pungkut	Ulu Pungkut	Persen	100.00	100.00	100.00
8	Tambangan	Tambangan	Persen	100.00	100.00	100.00
9	Lembah Sorik Marapi	Maga	Persen	100.00	100.00	100.00
10	Puncak Sorik Marapi	Sibanggor	Persen	100.00	100.00	99.66
11	Muarasipongi	Muarasipongi	Persen	100.00	100.00	100.00
12	Pakantan	Pakantan	Persen	100.00	100.00	100.00
13	Panyabungan	Panyabungan	Persen	100.00	100.00	100.00
		Gunung Tua	Persen	100.00	100.00	100.00
14	Panyabungan Selatan	Kayu Laut	Persen	100.00	100.00	100.00
15	Panyabungan Barat	Longat	Persen	100.00	100.00	100.00
16	Panyabungan Utara	Mompang	Persen	100.00	100.00	100.00
17	Panyabungan Timur	Gunung Baringin	Persen	100.00	100.00	99.22
18	Hutabargot	Hutabargot	Persen	100.00	100.00	100.00
19	Natal	Sikara-Kara	Persen	100.00	100.00	100.00
		Patiluban Mudik	Persen	100.00	100.00	99.48
20	Muara Batang Gadis	Singkuang	Persen	100.00	100.00	99.27
21	Siabu	Sihepeng	Persen	100.00	100.00	100.00
		Siabu	Persen	100.00	100.00	99.27
22	Bukit Malintang	Malintang	Persen	100.00	100.00	99.36
23	Naga Juang	Naga Juang	Persen	100.00	100.00	100.00

Sumber : Dinas Kesehatan Kabupaten Mandailing Natal

Tabel 4.2.14 Standar Kelengkapan Sarana Prasarana dan Alat (SPA) Rumah Sakit Pemerintah Daerah di Kabupaten Mandailing Natal, 2025

No	Rumah Sakit	Satuan	Kelengkapan		
			Sarana	Prasarana	Alat Kesehatan
(1)	(2)	(3)	(4)	(5)	(6)
1	RSUD Panyabungan	Persen	100.00	100.00	100.00
2	RSUD Husni Thamrin	Persen	95.36	100.00	99.64

Sumber : Dinas Kesehatan Kabupaten Mandailing Natal

Tabel 4.2.15 Angka Kematian Bayi Menurut Puskesmas dan Kecamatan di Kabupaten Mandailing Natal, 2025

No	Kecamatan	Puskesmas	Kasus Kematian Bayi	Sasaran Hidup
(1)	(2)	(3)	(4)	(5)
1	Batahan	Batahan	3	317
2	Sinunukan	Sinunukan	2	294
3	Batang Natal	Muarasoma	1	344
4	Lingga Bayu	Simpang Gambir	1	317
5	Ranto Baik	Manisak	-	231
6	Kotanopan	Kotanopan	2	324
7	Ulu Pungkut	Ulu Pungkut	-	52
8	Tambangan	Tambangan	3	141
9	Lembah Sorik Marapi	Maga	1	148
10	Puncak Sorik Marapi	Sibanggor	2	141
11	Muarasipongi	Muarasipongi	1	227
12	Pakantan	Pakantan	-	31
13	Panyabungan	Panyabungan	7	1,740
		Gunung Tua	3	257
14	Panyabungan Selatan	Kayu Laut	1	143
15	Panyabungan Barat	Longat	1	158
16	Panyabungan Utara	Mompang	3	200
17	Panyabungan Timur	Gunung Baringin	-	140
18	Hutabargot	Hutabargot	1	148
19	Natal	Sikara-kara	1	263
		Patiluban Mudik	1	166
20	Muara Batang Gadis	Singkuang	4	184
21	Siabu	Sihepeng	2	441
		Siabu	4	679
22	Bukit malintang	Malintang	1	132
23	Naga Juang	Naga Juang	-	69
Mandailing Natal			45	7,287
Angka Lahir Mati Per 1.000 kelahiran hidup (dilaporkan)				6.2

Sumber : Dinas Kesehatan Kabupaten Mandailing Natal

Tabel 4.2.16 Angka Kematian Balita Menurut Puskesmas dan Kecamatan di Kabupaten Mandailing Natal, 2025

No	Kecamatan	Puskesmas	Kasus Kematian Bayi	Sasaran Hidup
(1)	(2)	(3)	(4)	(5)
1	Batahan	Batahan	3	317
2	Sinunukan	Sinunukan	2	294
3	Batang Natal	Muarasoma	1	344
4	Lingga Bayu	Simpang Gambir	1	317
5	Ranto Baik	Manisak	-	231
6	Kotanopan	Kotanopan	2	324
7	Ulu Pungkut	Ulu Pungkut	-	52
8	Tambangan	Tambangan	3	141
9	Lembah Sorik Marapi	Maga	1	148
10	Puncak Sorik Marapi	Sibanggor	2	141
11	Muarasipongi	Muarasipongi	1	227
12	Pakantan	Pakantan	-	31
13	Panyabungan	Panyabungan	7	1,740
		Gunung Tua	3	257
14	Panyabungan Selatan	Kayu Laut	1	143
15	Panyabungan Barat	Longat	1	158
16	Panyabungan Utara	Mompang	3	200
17	Panyabungan timur	Gunung Baringin	-	140
18	Hutabargot	Hutabargot	1	148
19	Natal	Sikara-kara	1	263
		Patiluban Mudik	1	166
20	Muara Batang Gadis	Singkuang	4	184
21	Siabu	Sihepeng	2	441
		Siabu	4	679
22	Bukit malintang	Malintang	1	132
23	Naga Juang	Naga Juang	-	69
Mandailing Natal			45	7,287
Angka Lahir Mati Per 1.000 kelahiran hidup (dilaporkan)				6.2

Sumber : Dinas Kesehatan Kabupaten Mandailing Natal

Tabel 4.2.17 Angka Kematian Ibu (AKI) Menurut Puskesmas dan Kecamatan di Kabupaten Mandailing Natal, 2025

No	Kecamatan	Puskesmas	Satuan	Jumlah Lahir Hidup	Kematian			Jumlah Kematian Ibu
					Ibu Hamil	Ibu Bersalin	Ibu Nifas	
(1)	(2)	(3)	(4)	(5)	(6)	(7)	(8)	(9)
1	Batahan	Batahan	Orang	317	-	-	-	-
2	Sinunukan	Sinunukan	Orang	294	-	-	-	-
3	Batang Natal	Muarasoma	Orang	344	-	-	-	-
4	Lingga Bayu	Simpang Gambir	Orang	317	-	-	-	-
5	Ranto Baek	Manisak	Orang	231	-	-	-	-
6	Kotanopan	Kotanopan	Orang	324	-	-	-	-
7	Ulu Pungkut	Ulu Pungkut	Orang	52	-	-	-	-
8	Tambangan	Tambangan	Orang	141	-	-	1	1
9	Lembah Sorik Marapi	Maga	Orang	148	-	-	-	-
10	Puncak Sorik Marapi	Sibanggor	Orang	141	-	-	-	-
11	Muarasipongi	Muarasipongi	Orang	227	-	-	-	-
12	Pakantan	Pakantan	Orang	31	-	-	-	-
13	Panyabungan	Panyabungan	Orang	1,740	-	-	2	2
		Gunung Tua	Orang	257	-	-	-	-
14	Panyabungan Selatan	Kayu Laut	Orang	143	-	-	-	-
15	Panyabungan Barat	Longat	Orang	158	-	-	-	-
16	Panyabungan Utara	Mompang	Orang	200	-	1	-	1
17	Panyabungan Timur	Gunung Baringin	Orang	140	-	-	-	-
18	Hutabargot	Hutabargot	Orang	148	-	-	-	-
19	Natal	Sikara-kara	Orang	263	-	1	-	1
		Patiluban Mudik	Orang	166	-	-	-	-
20	Muara Batang Gadis	Singkuang	Orang	184	1	-	-	1
21	Siabu	Sihepeng	Orang	441	1	-	-	1
		Siabu	Orang	679	1	-	-	1
22	Bukit Malintang	Malintang	Orang	132	-	-	-	-
23	Naga Juang	Naga Juang	Orang	69	-	1	-	1
Mandailing Natal			Orang	7,287	3	3	3	9
Angka Kematian Ibu (dilaporkan)								123.51

Sumber : Dinas Kesehatan Kabupaten Mandailing Natal

Tabel 4.2.18 Cakupan Pelayanan Kesehatan Pada Ibu Hamil Menurut Puskesmas dan Kecamatan di Kabupaten Mandailing Natal, 2025

No	Kecamatan	Puskesmas	Satuan	Ibu Hamil				
				Jumlah	K1		K6	
					Jlh	%	Jlh	%
(1)	(2)	(3)	(4)	(5)	(6)	(7)	(8)	(9)
1	Batahan	Batahan	Orang	647	525	81.14	354	54.71
2	Sinunukan	Sinunukan	Orang	518	426	82.24	214	41.31
3	Batang Natal	Muarasoma	Orang	807	361	44.73	360	44.61
4	Lingga Bayu	Simpang Gambir	Orang	490	328	66.94	326	66.53
5	Ranto Baik	Manisak	Orang	394	270	68.53	238	60.41
6	Kotanopan	Kotanopan	Orang	546	375	68.68	329	60.26
7	Ulu Pungkut	Ulu Pungkut	Orang	111	57	51.35	38	34.23
8	Tambangan	Tambangan	Orang	251	187	74.50	143	56.97
9	Lembah Sorik Marapi	Maga	Orang	332	147	44.28	105	31.63
10	Puncak Sorik Marapi	Sibanggor Jae	Orang	270	143	52.96	104	38.52
11	Muara Sipongi	Muara Sipongi	Orang	370	370	100.00	359	97.03
12	Pakantan	Pakantan	Orang	52	31	59.62	27	51.92
13	Panyabungan	Panyabungan Jae	Orang	1,983	1,745	88.00	1,438	72.52
		Gunung Tua	Orang	359	202	56.27	107	29.81
14	Panyabungan Selatan	Kayu Laut	Orang	240	162	67.50	143	59.58
15	Panyabungan Barat	Longat	Orang	274	230	83.94	185	67.52
16	Panyabungan Utara	Mompang	Orang	361	329	91.14	190	52.63
17	Panyabungan Timur	Gunung Baringin	Orang	290	168	57.93	106	36.55
18	Hutabargot	Hutabargot	Orang	227	158	69.60	137	60.35
19	Natal	Sikara-kara	Orang	410	283	69.02	234	57.07
		Patiluban Mudik	Orang	287	194	67.60	186	64.81
20	Muara Batang Gadis	Singkuang	Orang	660	468	70.91	320	48.48
21	Siabu	Sihepeng	Orang	547	512	93.60	441	80.62
		Siabu	Orang	898	732	81.51	687	76.50
22	Bukit Malintang	Malintang	Orang	243	119	48.97	117	48.15
23	Naga Juang	Naga Juang	Orang	156	61	39.10	30	19.23
Mandailing Natal			Orang	11,723	8,583	73.22	6,918	59.01

Sumber : Dinas Kesehatan Kabupaten Mandailing Natal

Tabel 4.2.19 Cakupan Pelayanan Kesehatan Pada Ibu Hamil Menurut Puskesmas dan Kecamatan di Kabupaten Mandailing Natal, 2025

No	Kecamatan	Puskesmas	Satuan	Ibu Bersalin/Nifas		
				Jumlah	Persalinan di Fasyankes	
					Jumlah	%
(1)	(2)	(3)	(4)	(5)	(6)	(7)
1	Batahan	Batahan	Orang	645	321	49.77
2	Sinunukan	Sinunukan	Orang	516	294	56.98
3	Batang Natal	Muarasoma	Orang	773	343	44.37
4	Lingga Bayu	Simpang Gambir	Orang	488	319	65.37
5	Ranto Baek	Manisak	Orang	392	232	59.18
6	Kotanopan	Kotanopan	Orang	544	325	59.74
7	Ulu Pungkut	Ulu Pungkut	Orang	110	51	46.36
8	Tambangan	Tambangan	Orang	250	138	55.20
9	Lembah Sorik Marapi	Maga	Orang	331	149	45.02
10	Puncak Sorik Marapi	Sibanggor Jae	Orang	269	140	52.04
11	Muara Sipongi	Muara Sipongi	Orang	368	227	61.68
12	Pakantan	Pakantan	Orang	51	33	64.71
13	Panyabungan	Panyabungan Jae	Orang	1,981	1,737	87.68
		Gunung Tua	Orang	357	261	73.11
14	Panyabungan Selatan	Kayu Laut	Orang	238	147	61.76
15	Panyabungan Barat	Longat	Orang	272	158	58.09
16	Panyabungan Utara	Mompang	Orang	359	200	55.71
17	Panyabungan Timur	Gunung Baringin	Orang	288	140	48.61
18	Hutabargot	Hutabargot	Orang	226	150	66.37
19	Natal	Sikara-kara	Orang	407	261	64.13
		Patiluban Mudik	Orang	285	172	60.35
20	Muara Batang Gadis	Singkuang	Orang	658	184	27.96
21	Siabu	Sihepeng	Orang	545	441	80.92
		Siabu	Orang	895	679	75.87
22	Bukit Malintang	Malintang	Orang	242	132	54.55
23	Naga Juang	Naga Juang	Orang	154	69	44.81
Mandailing Natal			Orang	11,644	7,303	62.72

Sambungan Tabel 4.2.19

No	Kecamatan	Puskesmas	Satuan	Ibu Bersalin/Nifas			
				KF1		KF Lengkap	
				Jumlah	%	Jumlah	%
(1)	(2)	(3)	(4)	(8)	(9)	(10)	(11)
1	Batahan	Batahan	Orang	321	49.77	289	44.81
2	Sinunukan	Sinunukan	Orang	294	56.98	293	56.78
3	Batang Natal	Muarasoma	Orang	343	44.37	313	40.49
4	Lingga Bayu	Simpang Gambir	Orang	319	65.37	319	65.37
5	Ranto Baik	Manisak	Orang	232	59.18	228	58.16
6	Kotanopan	Kotanopan	Orang	325	59.74	193	35.48
7	Ulu Pungkut	Ulu Pungkut	Orang	51	46.36	51	46.36
8	Tambangan	Tambangan	Orang	138	55.20	132	52.80
9	Lembah Sorik Marapi	Maga	Orang	149	45.02	138	41.69
10	Puncak Sorik Marapi	Sibanggor Jae	Orang	140	52.04	127	47.21
11	Muara Sipongi	Muara Sipongi	Orang	227	61.68	220	59.78
12	Pakantan	Pakantan	Orang	33	64.71	31	60.78
13	Panyabungan	Panyabungan Jae	Orang	1,737	87.68	1,615	81.52
		Gunung Tua	Orang	261	73.11	250	70.03
14	Panyabungan Selatan	Kayu Laut	Orang	147	61.76	147	61.76
15	Panyabungan Barat	Longat	Orang	158	58.09	136	50.00
16	Panyabungan Utara	Mompang	Orang	200	55.71	193	53.76
17	Panyabungan Timur	Gunung Baringin	Orang	140	48.61	140	48.61
18	Hutabargot	Hutabargot	Orang	150	66.37	150	66.37
19	Natal	Sikara-kara	Orang	261	64.13	247	60.69
		Patiluban Mudik	Orang	172	60.35	170	59.65
20	Muara Batang Gadis	Singkuang	Orang	184	27.96	158	24.01
21	Siabu	Sihepeng	Orang	441	80.92	407	74.68
		Siabu	Orang	679	75.87	601	67.15
22	Bukit Malintang	Malintang	Orang	132	54.55	132	54.55
23	Naga Juang	Naga Juang	Orang	69	44.81	58	37.66
Mandailing Natal			Orang	7,303	62.72	6,738	57.87

Sumber : Dinas Kesehatan Kabupaten Mandailing Natal

Tabel 4.2.20 Jumlah Bayi Baru Lahir Mendapat Pelayanan Kesehatan Sesuai Standar Menurut Jenis Kelamin, Puskesmas dan Kecamatan di Kabupaten Mandailing Natal, 2025

No	Kecamatan	Puskesmas	Satuan	Jumlah Bayi Baru Lahir		
				L	P	L + P
(1)	(2)	(3)	(4)	(5)	(6)	(7)
1	Batahan	Batahan	Orang	307	321	628
2	Sinunukan	Sinunukan	Orang	238	236	474
3	Batang Natal	Muara Soma	Orang	382	389	771
4	Lingga Bayu	Simpang Gambir	Orang	240	231	471
5	Ranto Baek	Manisak	Orang	192	194	386
6	Kotanopan	Kotanopan	Orang	258	267	525
7	Ulu Pungkut	Ulu Pungkut	Orang	55	51	106
8	Tambangan	Tambangan	Orang	118	130	248
9	Lembah Sorik Marapi	Maga	Orang	154	173	327
10	Puncak Sorik Marapi	Sibanggor Jae	Orang	138	129	267
11	Muara Sipongi	Muara Sipongi	Orang	160	176	336
12	Pakantan	Pakantan	Orang	21	37	58
13	Panyabungan	Panyabungan Jae	Orang	995	926	1,921
		Gunung Tua	Orang	178	177	355
14	Panyabungan Selatan	Kayu Laut	Orang	118	129	247
15	Panyabungan Barat	Longat	Orang	142	151	293
16	Panyabungan Utara	Mompang	Orang	181	177	358
17	Panyabungan Timur	Gunung Baringin	Orang	145	143	288
18	Hutabargot	Hutabargot	Orang	111	116	227
19	Natal	Sikara-kara	Orang	232	248	480
		Patiluban Mudik	Orang	140	153	293
20	Muara Batang Gadis	Singkuang	Orang	311	327	638
21	Siabu	Sihepeng	Orang	231	251	482
		Siabu	Orang	422	373	795
22	Bukit Malintang	Malintang	Orang	139	138	277
23	Naga Juang	Naga Juang	Orang	70	83	153
Mandailing Natal			Orang	5,678	5,726	11,404

Sambungan Tabel 4.2.20

No	Kecamatan	Puskesmas	Satuan	Kunjungan Neonatal 1 Kali (KN1)					
				Laki-laki		Perempuan		L + P	
				Jlh	%	Jlh	%	Jlh	%
(1)	(2)	(3)	(4)	(8)	(9)	(10)	(11)	(12)	(13)
1	Batahan	Batahan	Orang	168	54.72	149	46.42	317	50.48
2	Sinunukan	Sinunukan	Orang	148	62.18	144	61.02	292	61.60
3	Batang Natal	Muara Soma	Orang	173	45.29	171	43.96	344	44.62
4	Lingga Bayu	Simpang Gambir	Orang	164	68.33	153	66.23	317	67.30
5	Ranto Baik	Manisak	Orang	117	60.94	114	58.76	231	59.84
6	Kotanopan	Kotanopan	Orang	189	73.26	135	50.56	324	61.71
7	Ulu Pungkut	Ulu Pungkut	Orang	21	38.18	31	60.78	52	49.06
8	Tambangan	Tambangan	Orang	70	59.32	69	53.08	139	56.05
9	Lembah Sorik Marapi	Maga	Orang	72	46.75	76	43.93	148	45.26
10	Puncak Sorik Marapi	Sibanggor Jae	Orang	80	57.97	61	47.29	141	52.81
11	Muara Sipongi	Muara Sipongi	Orang	114	71.25	113	64.20	227	67.56
12	Pakantan	Pakantan	Orang	19	90.48	12	32.43	31	53.45
13	Panyabungan	Panyabungan Jae	Orang	865	86.93	871	94.06	1,736	90.37
		Gunung Tua	Orang	135	75.84	122	68.93	257	72.39
14	Panyabungan Selatan	Kayu Laut	Orang	68	57.63	74	57.36	142	57.49
15	Panyabungan Barat	Longat	Orang	97	68.31	61	40.40	158	53.92
16	Panyabungan Utara	Mompang	Orang	102	56.35	98	55.37	200	55.87
17	Panyabungan Timur	Gunung Baringin	Orang	61	42.07	79	55.24	140	48.61
18	Hutabargot	Hutabargot	Orang	89	80.18	59	50.86	148	65.20
19	Natal	Sikara-kara	Orang	141	60.78	120	48.39	261	54.38
		Patiluban Mudik	Orang	96	68.57	70	45.75	166	56.66
20	Muara Batang Gadis	Singkuang	Orang	104	33.44	80	24.46	184	28.84
21	Siabu	Sihepeng	Orang	190	82.25	251	100.00	441	91.49
		Siabu	Orang	346	81.99	333	89.28	679	85.41
22	Bukit Malintang	Malintang	Orang	68	48.92	64	46.38	132	47.65
23	Naga Juang	Naga Juang	Orang	40	57.14	28	33.73	68	44.44
Mandailing Natal			Orang	3,737	65.82	3,538	61.79	7,275	63.79

Sambungan Tabel 4.2.20

No	Kecamatan	Puskesmas	Satuan	Kunjungan Neonatal 3 Kali (KN Lengkap)					
				Laki-Laki		Perempuan		L + P	
				Jlh	%	Jlh	%	Jlh	%
(1)	(2)	(3)	(4)	(14)	(15)	(16)	(17)	(18)	(19)
1	Batahan	Batahan	Orang	168	54.72	149	46.42	317	50.48
2	Sinunukan	Sinunukan	Orang	148	62.18	144	61.02	292	61.60
3	Batang Natal	Muara Soma	Orang	154	40.31	156	40.10	310	40.21
4	Lingga Bayu	Simpang Gambir	Orang	164	68.33	153	66.23	317	67.30
5	Ranto Baek	Manisak	Orang	115	59.90	113	58.25	228	59.07
6	Kotanopan	Kotanopan	Orang	156	60.47	115	43.07	271	51.62
7	Ulu Pungkut	Ulu Pungkut	Orang	21	38.18	29	56.86	50	47.17
8	Tambangan	Tambangan	Orang	64	54.24	69	53.08	133	53.63
9	Lembah Sorik Marapi	Maga	Orang	71	46.10	76	43.93	147	44.95
10	Puncak Sorik Marapi	Sibanggor Jae	Orang	77	55.80	60	46.51	137	51.31
11	Muara Sipongi	Muara Sipongi	Orang	109	68.13	109	61.93	218	64.88
12	Pakantan	Pakantan	Orang	17	80.95	11	29.73	28	48.28
13	Panyabungan	Panyabungan Jae	Orang	794	79.80	795	85.85	1,589	82.72
		Gunung Tua	Orang	132	74.16	119	67.23	251	70.70
14	Panyabungan Selatan	Kayu Laut	Orang	68	57.63	74	57.36	142	57.49
15	Panyabungan Barat	Longat	Orang	87	61.27	61	40.40	148	50.51
16	Panyabungan Utara	Mompang	Orang	101	55.80	98	55.37	199	55.59
17	Panyabungan Timur	Gunung Baringin	Orang	61	42.07	79	55.24	140	48.61
18	Hutabargot	Hutabargot	Orang	85	76.58	59	50.86	144	63.44
19	Natal	Sikara-kara	Orang	135	58.19	120	48.39	255	53.13
		Patiluban Mudik	Orang	95	67.86	70	45.75	165	56.31
20	Muara Batang Gadis	Singkuang	Orang	93	29.90	75	22.94	168	26.33
21	Siabu	Sihepeng	Orang	190	82.25	250	99.60	440	91.29
		Siabu	Orang	346	81.99	332	89.01	678	85.28
22	Bukit Malintang	Malintang	Orang	68	48.92	63	45.65	131	47.29
23	Naga Juang	Naga Juang	Orang	34	48.57	28	33.73	62	40.52
Mandailing Natal			Orang	3,553	62.57	3,407	59.50	6,960	61.03

Sumber : Dinas Kesehatan Kabupaten Mandailing Natal

Tabel 4.2.21 Jumlah Balita Mendapat Pelayanan Kesehatan Sesuai Standar Menurut Puskesmas dan Kecamatan di Kabupaten Mandailing Natal, 2025

No	Kecamatan	Puskesmas	Satuan	Sasaran Balita	Balita mendapatkan Pelayanan Sesuai Standar	
					Jumlah	%
(1)	(2)	(3)	(4)	(5)	(6)	(7)
1	Batahan	Batahan	Orang	2,632	1,984	75.38
2	Sinunukan	Sinunukan	Orang	2,339	1,386	59.26
3	Batang Natal	Muarasoma	Orang	3,571	1,730	48.45
4	Lingga Bayu	Simpang Gambir	Orang	3,010	2,128	70.70
5	Ranto Baik	Manisak	Orang	1,651	1,328	80.44
6	Kotanopan	Kotanopan	Orang	2,660	1,930	72.56
7	Ulu Pungkut	Ulu Pungkut	Orang	460	170	36.96
8	Tambangan	Tambangan	Orang	992	624	62.90
9	Lembah Sorik Marapi	Maga	Orang	1,151	390	33.88
10	Puncak Sorik Marapi	Sibanggor Jae	Orang	1,178	626	53.14
11	Muara Sipongi	Muara Sipongi	Orang	1,538	840	54.62
12	Pakantan	Pakantan	Orang	221	64	28.96
13	Panyabungan	Panyabungan Jae	Orang	10,247	2,495	24.35
		Gunung Tua	Orang	1,766	499	28.26
14	Panyabungan Selatan	Kayu Laut	Orang	1,134	552	48.68
15	Panyabungan Barat	Longat	Orang	1,264	669	52.93
16	Panyabungan Utara	Mompang	Orang	1,955	1,477	75.55
17	Panyabungan Timur	Gunung Baringin	Orang	1,456	687	47.18
18	Hutabargot	Hutabargot	Orang	961	803	83.56
19	Natal	Sikara-kara	Orang	2,346	990	42.20
		Patiluban Mudik	Orang	1,291	438	33.93
20	Miura Batang Gadis	Singkuang	Orang	2,941	2,483	84.43
21	Siabu	Sihepeng	Orang	2,717	1,552	57.12
		Siabu	Orang	3,976	3,201	80.51
22	Bukit Malintang	Malintang	Orang	1,089	828	76.03
23	Naga Juang	Naga Juang	Orang	670	322	48.06
Mandailing Natal			Orang	55,216	30,196	54.69

Sumber : Dinas Kesehatan Kabupaten Mandailing Natal

Tabel 4.2.22 Cakupan Pelayanan Kesehatan Peserta Didik SD/MI Menurut Puskesmas dan Kecamatan di Kabupaten Mandailing Natal, 2025

No	Kecamatan	Puskesmas	Satuan	Peserta Didik	Mendapat Pelayanan Kesehatan	%
(1)	(2)	(3)	(4)	(5)	(6)	(7)
1	Batahan	Batahan	Orang	3,240	143	4
2	Sinunukan	Sinunukan	Orang	3,030	3,030	100.00
3	Batang Natal	Muarasoma	Orang	509	509	100.00
4	Lingga Bayu	Simpang Gambir	Orang	563	554	98.40
5	Ranto Baik	Manisak	Orang	704	704	100.00
6	Kotanopan	Kotanopan	Orang	524	483	92.18
7	Ulu Pungkut	Ulu Pungkut	Orang	519	519	100.00
8	Tambangan	Tambangan	Orang	212	212	100.00
9	Lembah Sorik Marapi	Maga	Orang	253	252	99.60
10	Puncak Sorik Marapi	Sibanggor Jae	Orang	200	199	99.50
11	Muara Sipongi	Muara Sipongi	Orang	298	298	100.00
12	Pakantan	Pakantan	Orang	37	37	100.00
13	Panyabungan	Panyabungan Jae	Orang	1,885	1,835	97.35
		Gunung Tua	Orang	323	314	97.21
14	Panyabungan Selatan	Kayu Laut	Orang	156	156	100.00
15	Panyabungan Barat	Longat	Orang	224	220	98.21
16	Panyabungan Utara	Mompang	Orang	486	486	100.00
17	Panyabungan Timur	Gunung Baringin	Orang	250	250	100.00
18	Hutabargot	Hutabargot	Orang	1,190	1,159	97.39
19	Natal	Sikara-kara	Orang	2,481	2,383	96.05
		Patiluban Mudik	Orang	1,626	1,574	96.80
20	Miuara Batang Gadis	Singkuang	Orang	657	657	100.00
21	Siabu	Sihepeng	Orang	414	408	98.55
		Siabu	Orang	3,775	553	14.65
22	Bukit Malintang	Malintang	Orang	234	224	95.73
23	Naga Juang	Naga Juang	Orang	697	117	16.79
Mandailing Natal			Orang	24,487	17,276	70.55

Sumber : Dinas Kesehatan Kabupaten Mandailing Natal

Tabel 4.2.23 Cakupan Pelayanan Kesehatan Peserta Didik SMP/MTS Menurut Puskesmas dan Kecamatan di Kabupaten Mandailing Natal, 2025

No	Kecamatan	Puskesmas	Satuan	Peserta Didik	Mendapat Pelayanan Kesehatan	%
(1)	(2)	(3)	(4)	(5)	(6)	(7)
1	Batahan	Batahan	Orang	901	75	8.32
2	Sinunukan	Sinunukan	Orang	1,119	1,119	100.00
3	Batang Natal	Muarasoma	Orang	596	596	100.00
4	Lingga Bayu	Simpang Gambir	Orang	1,308	1,287	98.39
5	Ranto Baik	Manisak	Orang	465	465	100.00
6	Kotanopan	Kotanopan	Orang	464	446	96.12
7	Ulu Pungkut	Ulu Pungkut	Orang	140	140	100.00
8	Tambangan	Tambangan	Orang	260	260	100.00
9	Lembah Sorik Marapi	Maga	Orang	1,939	1,893	97.63
10	Puncak Sorik Marapi	Sibanggor Jae	Orang	165	162	98.18
11	Muara Sipongi	Muara Sipongi	Orang	198	198	100.00
12	Pakantan	Pakantan	Orang	21	21	100.00
13	Panyabungan	Panyabungan Jae	Orang	1,785	1,754	98.26
		Gunung Tua	Orang	322	311	96.58
14	Panyabungan Selatan	Kayu Laut	Orang	83	83	100.00
15	Panyabungan Barat	Longat	Orang	95	87	91.58
16	Panyabungan Utara	Mompang	Orang	709	709	100.00
17	Panyabungan Timur	Gunung Baringin	Orang	198	188	94.95
18	Hutabargot	Hutabargot	Orang	98	90	91.84
19	Natal	Sikara-kara	Orang	740	370	50.00
		Patiluban Mudik	Orang	583	572	98.11
20	Miuara Batang Gadis	Singkuang	Orang	352	352	100.00
21	Siabu	Sihepeng	Orang	334	334	100.00
		Siabu	Orang	2,062	725	35.16
22	Bukit Malintang	Malintang	Orang	145	135	93.10
23	Naga Juang	Naga Juang	Orang	212	79	37.26
Mandailing Natal			Orang	15,294	12,451	81.41

Sumber : Dinas Kesehatan Kabupaten Mandailing Natal

Tabel 4.2.24 Cakupan Pelayanan Kesehatan Peserta Didik SMA/MA Menurut Puskesmas dan Kecamatan di Kabupaten Mandailing Natal, 2025

No	Kecamatan	Puskesmas	Satuan	Peserta Didik	Mendapat Pelayanan Kesehatan	%
(1)	(2)	(3)	(4)	(5)	(6)	(7)
1	Batahan	Batahan	Orang	432	9	2.08
2	Sinunukan	Sinunukan	Orang	1,130	1,130	100.00
3	Batang Natal	Muarasoma	Orang	469	469	100.00
4	Lingga Bayu	Simpang Gambir	Orang	876	871	99.43
5	Ranto Baik	Manisak	Orang	235	235	100.00
6	Kotanopan	Kotanopan	Orang	500	484	96.80
7	Ulu Pungkut	Ulu Pungkut	Orang	78	78	100.00
8	Tambangan	Tambangan	Orang	212	212	100.00
9	Lembah Sorik Marapi	Maga	Orang	2,040	1,970	96.57
10	Puncak Sorik Marapi	Sibanggor Jae	Orang	23	22	95.65
11	Muara Sipongi	Muara Sipongi	Orang	115	115	100.00
12	Pakantan	Pakantan	Orang	-	-	-
13	Panyabungan	Panyabungan Jae	Orang	1,594	1,564	98.12
		Gunung Tua	Orang	349	338	96.85
14	Panyabungan Selatan	Kayu Laut	Orang	55	55	100.00
15	Panyabungan Barat	Longat	Orang	27	27	100.00
16	Panyabungan Utara	Mompang	Orang	584	573	98.12
17	Panyabungan Timur	Gunung Baringin	Orang	80	80	100.00
18	Hutabargot	Hutabargot	Orang	164	145	88.41
19	Natal	Sikara-kara	Orang	926	464	50.11
		Patiluban Mudik	Orang	101	100	99.01
20	Miuara Batang Gadis	Singkuang	Orang	266	257	96.62
21	Siabu	Sihepeng	Orang	170	170	100.00
		Siabu	Orang	1,973	549	27.83
22	Bukit Malintang	Malintang	Orang	129	104	80.62
23	Naga Juang	Naga Juang	Orang	131	37	28.24
Mandailing Natal			Orang	12,659	10,058	79.45

Sumber : Dinas Kesehatan Kabupaten Mandailing Natal

Tabel 4.2.25 Cakupan Pelayanan Kesehatan Usia (Kelas 1-9) Pendidikan Dasar Menurut Puskesmas dan Kecamatan di Kabupaten Mandailing Natal, 2025

No	Kecamatan	Puskesmas	Satuan	Kelas 1-9	Mendapat Pelayanan Kesehatan	%
(1)	(2)	(3)	(4)	(5)	(6)	(7)
1	Batahan	Batahan	Orang	4,141	1,044	25.21
2	Sinunukan	Sinunukan	Orang	4,149	4,149	100.00
3	Batang Natal	Muarasoma	Orang	1,105	1,105	100.00
4	Lingga Bayu	Simpang Gambir	Orang	1,871	1,862	99.52
5	Ranto Baik	Manisak	Orang	1,169	1,169	100.00
6	Kotanopan	Kotanopan	Orang	988	947	95.85
7	Ulu Pungkut	Ulu Pungkut	Orang	659	659	100.00
8	Tambangan	Tambangan	Orang	472	472	100.00
9	Lembah Sorik Marapi	Maga	Orang	2,192	2,191	99.95
10	Puncak Sorik Marapi	Sibanggor Jae	Orang	365	364	99.73
11	Muara Sipongi	Muara Sipongi	Orang	496	496	100.00
12	Pakantan	Pakantan	Orang	58	58	100.00
13	Panyabungan	Panyabungan Jae	Orang	3,670	3,620	98.64
		Gunung Tua	Orang	645	636	98.60
14	Panyabungan Selatan	Kayu Laut	Orang	239	239	100.00
15	Panyabungan Barat	Longat	Orang	319	315	98.75
16	Panyabungan Utara	Mompang	Orang	1,195	1,195	100.00
17	Panyabungan Timur	Gunung Baringin	Orang	448	448	100.00
18	Hutabargot	Hutabargot	Orang	1,288	1,257	97.59
19	Natal	Sikara-kara	Orang	3,221	3,123	96.96
		Patiluban Mudik	Orang	2,209	2,157	97.65
20	Miuara Batang Gadis	Singkuang	Orang	1,009	1,009	100.00
21	Siabu	Sihepeng	Orang	748	742	99.20
		Siabu	Orang	5,837	2,615	44.80
22	Bukit Malintang	Malintang	Orang	379	369	97.36
23	Naga Juang	Naga Juang	Orang	909	329	36.19
Mandailing Natal			Orang	39,781	32,570	81.87

Sumber : Dinas Kesehatan Kabupaten Mandailing Natal

Tabel 4.2.26 Cakupan Pelayanan Kesehatan Sekolah SD/MI Menurut Puskesmas dan Kecamatan di Kabupaten Mandailing Natal, 2025

No	Kecamatan	Puskesmas	Satuan	Sekolah	Mendapat Pelayanan Kesehatan	%
(1)	(2)	(3)	(4)	(5)	(6)	(7)
1	Batahan	Batahan	Sekolah	20	20	100.00
2	Sinunukan	Sinunukan	Sekolah	19	19	100.00
3	Batang Natal	Muarasoma	Sekolah	31	31	100.00
4	Lingga Bayu	Simpang Gambir	Sekolah	24	24	100.00
5	Ranto Baik	Manisak	Sekolah	13	13	100.00
6	Kotanopan	Kotanopan	Sekolah	36	36	100.00
7	Ulu Pungkut	Ulu Pungkut	Sekolah	11	11	100.00
8	Tambangan	Tambangan	Sekolah	14	14	100.00
9	Lembah Sorik Marapi	Maga	Sekolah	11	11	100.00
10	Puncak Sorik Marapi	Sibanggor Jae	Sekolah	9	9	100.00
11	Muara Sipongi	Muara Sipongi	Sekolah	14	14	100.00
12	Pakantan	Pakantan	Sekolah	5	5	100.00
13	Panyabungan	Panyabungan Jae	Sekolah	39	39	100.00
		Gunung Tua	Sekolah	11	11	100.00
14	Panyabungan Selatan	Kayu Laut	Sekolah	11	11	100.00
15	Panyabungan Barat	Longat	Sekolah	10	10	100.00
16	Panyabungan Utara	Mompang	Sekolah	17	17	100.00
17	Panyabungan Timur	Gunung Baringin	Sekolah	11	11	100.00
18	Hutabargot	Hutabargot	Sekolah	7	7	100.00
19	Natal	Sikara-kara	Sekolah	14	14	100.00
		Patiluban Mudik	Sekolah	13	13	100.00
20	Miuara Batang Gadis	Singkuang	Sekolah	16	16	100.00
21	Siabu	Sihepeng	Sekolah	17	17	100.00
		Siabu	Sekolah	27	27	100.00
22	Bukit Malintang	Malintang	Sekolah	14	14	100.00
23	Naga Juang	Naga Juang	Sekolah	5	5	100.00
Mandailing Natal			Sekolah	419	419	100.00

Sumber : Dinas Kesehatan Kabupaten Mandailing Natal

Tabel 4.2.27 Cakupan Pelayanan Kesehatan Sekolah SMP/MTS Menurut Puskesmas dan Kecamatan di Kabupaten Mandailing Natal, 2025

No	Kecamatan	Puskesmas	Sekolah	Sekolah	Mendapat Pelayanan Kesehatan	%
(1)	(2)	(3)	(4)	(4)	(5)	(6)
1	Batahan	Batahan	Sekolah	7	7	100.00
2	Sinunukan	Sinunukan	Sekolah	7	7	100.00
3	Batang Natal	Muarasoma	Sekolah	8	8	100.00
4	Lingga Bayu	Simpang Gambir	Sekolah	6	6	100.00
5	Ranto Baik	Manisak	Sekolah	4	4	100.00
6	Kotanopan	Kotanopan	Sekolah	14	14	100.00
7	Ulu Pungkut	Ulu Pungkut	Sekolah	3	3	100.00
8	Tambangan	Tambangan	Sekolah	3	3	100.00
9	Lembah Sorik Marapi	Maga	Sekolah	1	1	100.00
10	Puncak Sorik Marapi	Sibanggor Jae	Sekolah	3	3	100.00
11	Muara Sipongi	Muara Sipongi	Sekolah	5	5	100.00
12	Pakantan	Pakantan	Sekolah	1	1	100.00
13	Panyabungan	Panyabungan Jae	Sekolah	9	9	100.00
		Gunung Tua	Sekolah	4	4	100.00
14	Panyabungan Selatan	Kayu Laut	Sekolah	1	1	100.00
15	Panyabungan Barat	Longat	Sekolah	2	2	100.00
16	Panyabungan Utara	Mompang	Sekolah	4	4	100.00
17	Panyabungan Timur	Gunung Baringin	Sekolah	3	3	100.00
18	Hutabargot	Hutabargot	Sekolah	1	1	100.00
19	Natal	Sikara-kara	Sekolah	4	4	100.00
		Patiluban Mudik	Sekolah	7	7	100.00
20	Miuara Batang Gadis	Singkuang	Sekolah	8	8	100.00
21	Siabu	Sihepeng	Sekolah	7	7	100.00
		Siabu	Sekolah	9	9	100.00
22	Bukit Malintang	Malintang	Sekolah	5	5	100.00
23	Naga Juang	Naga Juang	Sekolah	1	1	100.00
Mandailing Natal			Sekolah	127	127	100.00

Sumber : Dinas Kesehatan Kabupaten Mandailing Natal

Tabel 4.2.28 Cakupan Pelayanan Kesehatan Sekolah SMA/MA Menurut Puskesmas dan Kecamatan di Kabupaten Mandailing Natal, 2025

No	Kecamatan	Puskesmas	Sekolah	Sekolah	Mendapat Pelayanan Kesehatan	%
(1)	(2)	(3)	(4)	(5)	(6)	(7)
1	Batahan	Batahan	Sekolah	4	4	100.00
2	Sinunukan	Sinunukan	Sekolah	4	4	100.00
3	Batang Natal	Muarasoma	Sekolah	4	4	100.00
4	Lingga Bayu	Simpang Gambir	Sekolah	3	3	100.00
5	Ranto Baik	Manisak	Sekolah	2	2	100.00
6	Kotanopan	Kotanopan	Sekolah	7	7	100.00
7	Ulu Pungkut	Ulu Pungkut	Sekolah	2	2	100.00
8	Tambangan	Tambangan	Sekolah	2	2	100.00
9	Lembah Sorik Marapi	Maga	Sekolah	3	3	100.00
10	Puncak Sorik Marapi	Sibanggor Jae	Sekolah	-	-	-
11	Muara Sipongi	Muara Sipongi	Sekolah	2	2	100.00
12	Pakantan	Pakantan	Sekolah	-	-	-
13	Panyabungan	Panyabungan Jae	Sekolah	11	11	100.00
		Gunung Tua	Sekolah	5	5	100.00
14	Panyabungan Selatan	Kayu Laut	Sekolah	1	1	100.00
15	Panyabungan Barat	Longat	Sekolah	1	1	100.00
16	Panyabungan Utara	Mompang	Sekolah	3	3	100.00
17	Panyabungan Timur	Gunung Baringin	Sekolah	2	2	100.00
18	Hutabargot	Hutabargot	Sekolah	1	1	100.00
19	Natal	Sikara-kara	Sekolah	2	2	100.00
		Patiluban Mudik	Sekolah	1	1	100.00
20	Miuara Batang Gadis	Singkuang	Sekolah	3	3	100.00
21	Siabu	Sihepeng	Sekolah	5	5	100.00
		Siabu	Sekolah	7	7	100.00
22	Bukit Malintang	Malintang	Sekolah	2	2	100.00
23	Naga Juang	Naga Juang	Sekolah	1	1	100.00
Mandailing Natal			Sekolah	78	78	100.00

Sumber : Dinas Kesehatan Kabupaten Mandailing Natal

Tabel 4.2.29 Pelayanan Kesehatan Usia Produktif Menurut Jenis Kelamin, Puskesmas dan Kecamatan di Kabupaten Mandailing Natal, 2025

No	Kecamatan	Puskesmas	Satuan	Penduduk Usia 15-59 Tahun		
				Jumlah		
				Laki-Laki	Perempuan	L+P
(1)	(2)	(3)	(4)	(5)	(6)	(7)
1	Batahan	Batahan	Orang	3,885	4,045	7,930
2	Sinunukan	Sinunukan	Orang	5,456	5,381	10,837
3	Batang Natal	Muarasoma	Orang	7,281	7,189	14,470
4	Lingga Bayu	Simpang Gambir	Orang	10,459	9,547	20,006
5	Ranto Baik	Manisak	Orang	5,845	5,961	11,806
6	Kotanopan	Kotanopan	Orang	10,804	9,774	20,578
7	Ulu Pungkut	Ulu Pungkut	Orang	1,718	1,675	3,393
8	Tambangan	Tambangan	Orang	4,446	4,319	8,765
9	Lembah Sorik Marapi	Maga	Orang	3,354	3,196	6,550
10	Puncak Sorik Marapi	Sibanggor Jae	Orang	3,754	3,421	7,175
11	Muara Sipongi	Muara Sipongi	Orang	5,326	5,417	10,743
12	Pakantan	Pakantan	Orang	997	821	1,818
13	Panyabungan	Panyabungan Jae	Orang	21,738	21,402	43,140
		Gunung Tua	Orang	7,370	7,232	14,602
14	Panyabungan Selatan	Kayu Laut	Orang	3,555	4,756	8,311
15	Panyabungan Barat	Longat	Orang	4,297	4,228	8,525
16	Panyabungan Utara	Mompang	Orang	9,057	9,609	18,666
17	Panyabungan Timur	Gunung Baringin	Orang	4,664	4,408	9,072
18	Hutabargot	Hutabargot	Orang	1,457	1,514	2,971
19	Natal	Sikara-kara	Orang	3,287	3,790	7,077
		Patiluban Mudik	Orang	3,188	2,595	5,783
20	Muara Batang Gadis	Singkuang	Orang	10,224	10,062	20,286
21	Siabu	Sihepeng	Orang	9,775	10,887	20,662
		Siabu	Orang	10,305	9,990	20,295
22	Bukit Malintang	Malintang	Orang	3,317	3,185	6,502
23	Naga Juang	Naga Juang	Orang	1,936	1,815	3,751
Mandailing Natal			Orang	157,495	156,219	313,714

Sambungan Tabel 4.2.29.

No	Kecamatan	Puskesmas	Satuan	Penduduk Usia 15-59 Tahun					
				Mendapat Pelayanan Skrining Kesehatan Sesuai Standar					
				Laki-Laki		Perempuan		Laki-Laki+ Perempuan	
				Jlh	%	Jlh	%	Jlh	%
(1)	(2)	(3)	(4)	(8)	(9)	(10)	(11)	(12)	(13)
1	Batahan	Batahan	Orang	3,882	99.92	4,048	100.07	7,930	100
2	Sinunukan	Sinunukan	Orang	612	11.22	1,988	36.94	2,600	23.99
3	Batang Natal	Muarasoma	Orang	1,658	22.77	2,292	31.88	3,950	27.30
4	Lingga Bayu	Simpang Gambir	Orang	1,269	12.13	2,262	23.69	3,531	17.65
5	Ranto Baek	Manisak	Orang	1,803	30.85	2,207	37.02	4,010	33.97
6	Kotanopan	Kotanopan	Orang	2,964	27.43	6,353	65.00	9,317	45.28
7	Ulu Pungkut	Ulu Pungkut	Orang	792	46.10	562	33.55	1,354	39.91
8	Tambangan	Tambangan	Orang	674	15.16	1,277	29.57	1,951	22.26
9	Lembah Sorik Marapi	Maga	Orang	910	27.13	835	26.13	1,745	26.64
10	Puncak Sorik Marapi	Sibanggor Jae	Orang	475	12.65	932	27.24	1,407	19.61
11	Muara Sipongi	Muara Sipongi	Orang	2,736	51.37	3,257	60.13	5,993	55.79
12	Pakantan	Pakantan	Orang	608	60.98	549	66.87	1,157	63.64
13	Panyabungan	Panyabungan Jae	Orang	3,339	15.36	6,793	31.74	10,132	23.49
		Gunung Tua	Orang	1,165	15.81	1,464	20.24	2,629	18.00
14	Panyabungan Selatan	Kayu Laut	Orang	1,568	44.11	2,759	58.01	4,327	52.06
15	Panyabungan Barat	Longat	Orang	1,081	25.16	1,270	30.04	2,351	27.58
16	Panyabungan Utara	Mompang	Orang	2,325	25.67	2,890	30.08	5,215	27.94
17	Panyabungan Timur	Gunung Baringin	Orang	824	17.67	1,170	26.54	1,994	21.98
18	Hutabargot	Hutabargot	Orang	905	62.11	1,345	88.84	2,250	75.73
19	Natal	Sikara-kara	Orang	1,424	43.32	763	20.13	2,187	30.90
		Patiluban Mudik	Orang	564	17.69	1,171	45.13	1,735	30.00
20	Muara Batang Gadis	Singkuang	Orang	1,403	13.72	1,435	14.26	2,838	13.99
21	Siabu	Sihepeng	Orang	1,011	10.34	2,056	18.88	3,067	14.84
		Siabu	Orang	2,237	21.71	3,418	34.21	5,655	27.86
22	Bukit Malintang	Malintang	Orang	1,072	32.32	1,959	61.51	3,031	46.62
23	Naga Juang	Naga Juang	Orang	705	36.42	1,292	71.18	1,997	53.24
Mandailing Natal			Orang	38,006	24.13	56,347	36.07	94,353	30.08

Sambungan Tabel 4.2.29.

No	Kecamatan	Puskesmas	Satuan	Penduduk Usia 15-59 Tahun					
				Beresiko					
				Laki-Laki		Perempuan		Laki-Laki+ Perempuan	
				Jlh	%	Jlh	%	Jlh	%
(1)	(2)	(3)	(4)	(14)	(15)	(16)	(17)	(18)	(19)
1	Batahan	Batahan	Orang	-	-	-	-	-	-
2	Sinunukan	Sinunukan	Orang	-	-	-	-	-	-
3	Batang Natal	Muarasoma	Orang	-	-	-	-	-	-
4	Lingga Bayu	Simpang Gambir	Orang	-	-	-	-	-	-
5	Ranto Baik	Manisak	Orang	-	-	-	-	-	-
6	Kotanopan	Kotanopan	Orang	-	-	-	-	-	-
7	Ulu Pungkut	Ulu Pungkut	Orang	-	-	-	-	-	-
8	Tambangan	Tambangan	Orang	-	-	-	-	-	-
9	Lembah Sorik Marapi	Maga	Orang	-	-	-	-	-	-
10	Puncak Sorik Marapi	Sibanggor Jae	Orang	-	-	-	-	-	-
11	Muara Sipongi	Muara Sipongi	Orang	-	-	-	-	-	-
12	Pakantan	Pakantan	Orang	-	-	-	-	-	-
13	Panyabungan	Panyabungan Jae	Orang	-	-	-	-	-	-
		Gunung Tua	Orang	-	-	-	-	-	-
14	Panyabungan Selatan	Kayu Laut	Orang	-	-	-	-	-	-
15	Panyabungan Barat	Longat	Orang	-	-	-	-	-	-
16	Panyabungan Utara	Mompang	Orang	-	-	-	-	-	-
17	Panyabungan Timur	Gunung Baringin	Orang	-	-	-	-	-	-
18	Hutabargot	Hutabargot	Orang	-	-	-	-	-	-
19	Natal	Sikara-kara	Orang	-	-	-	-	-	-
		Patiluban Mudik	Orang	-	-	-	-	-	-
20	Muara Batang Gadis	Singkuang	Orang	-	-	-	-	-	-
21	Siabu	Sihepeng	Orang	-	-	-	-	-	-
		Siabu	Orang	-	-	-	-	-	-
22	Bukit Malintang	Malintang	Orang	-	-	-	-	-	-
23	Naga Juang	Naga Juang	Orang	-	-	-	-	-	-
Mandailing Natal			Orang	-	-	-	-	-	-

Sumber : Dinas Kesehatan Kabupaten Mandailing Natal

Tabel 4.2.30 Cakupan Pelayanan Kesehatan Usia Lanjut Menurut Jenis Kelamin, Puskesmas dan Kecamatan di Kabupaten Mandailing Natal, 2025

No	Kecamatan	Puskesmas	Satuan	Usia Lanjut (60 Tahun +)		
				Jumlah		
				L	P	L+P
(1)	(2)	(3)	(4)	(5)	(6)	(7)
1	Batahan	Batahan	Orang	677	835	1,512
2	Sinunukan	Sinunukan	Orang	679	821	1,500
3	Batang Natal	Muarasoma	Orang	958	1,546	2,504
4	Lingga Bayu	Simpang Gambir	Orang	1,438	1,247	2,685
5	Ranto Baek	Manisak	Orang	905	1,150	2,055
6	Kotanopan	Kotanopan	Orang	1,059	1,578	2,637
7	Ulu Pungkut	Ulu Pungkut	Orang	385	481	866
8	Tambangan	Tambangan	Orang	356	578	934
9	Lembah Sorik Marapi	Maga	Orang	557	715	1,272
10	Puncak Sorik Marapi	Sibanggor Jae	Orang	713	764	1,477
11	Muara Sipongi	Muara Sipongi	Orang	526	645	1,171
12	Pakantan	Pakantan	Orang	481	581	1,062
13	Panyabungan	Panyabungan Jae	Orang	2,412	2,750	5,162
		Gunung Tua	Orang	988	1,219	2,207
14	Panyabungan Selatan	Kayu Laut	Orang	469	711	1,180
15	Panyabungan Barat	Longat	Orang	456	456	912
16	Panyabungan Utara	Mompang	Orang	892	1,194	2,086
17	Panyabungan Timur	Gunung Baringin	Orang	783	1,870	2,653
18	Hutabargot	Hutabargot	Orang	571	731	1,302
19	Natal	Sikara-kara	Orang	721	851	1,572
		Patiluban Mudik	Orang	609	671	1,280
20	Muara Batang Gadis	Singkuang	Orang	566	722	1,288
21	Siabu	Sihepeng	Orang	1,015	1,259	2,274
		Siabu	Orang	1,039	1,248	2,287
22	Bukit Malintang	Malintang	Orang	863	863	1,726
23	Naga Juang	Naga Juang	Orang	359	461	820
Mandailing Natal			Orang	20,477	25,947	46,424

Sambungan Tabel 4.2.30

No	Kecamatan	Puskesmas	Satuan	Usia Lanjut (60 Tahun +)					
				Mendapat Skrining Kesehatan Sesuai Standar					
				L	%	P	%	L+P	%
(1)	(2)	(3)	(4)	(8)	(9)	(10)	(11)	(12)	(13)
1	Batahan	Batahan	Orang	610	90.10	719	86.11	1,329	87.90
2	Sinunukan	Sinunukan	Orang	621	91.46	678	82.58	1,299	86.60
3	Batang Natal	Muarasoma	Orang	1,028	107.31	1,185	76.65	2,213	88.38
4	Lingga Bayu	Simpang Gambir	Orang	895	62.24	1,258	100.88	2,153	80.19
5	Ranto Baik	Manisak	Orang	777	85.86	1,061	92.26	1,838	89.44
6	Kotanopan	Kotanopan	Orang	1,000	94.43	1,336	84.66	2,336	88.59
7	Ulu Pungkut	Ulu Pungkut	Orang	349	90.65	358	74.43	707	81.64
8	Tambangan	Tambangan	Orang	349	98.03	438	75.78	787	84.26
9	Lembah Sorik Marapi	Maga	Orang	462	82.94	568	79.44	1,030	80.97
10	Puncak Sorik Marapi	Sibanggor Jae	Orang	627	87.94	674	88.22	1,301	88.08
11	Muara Sipongi	Muara Sipongi	Orang	411	78.14	522	80.93	933	79.68
12	Pakantan	Pakantan	Orang	399	82.95	474	81.58	873	82.20
13	Panyabungan	Panyabungan Jae	Orang	1,382	57.30	1,977	71.89	3,359	65.07
		Gunung Tua	Orang	679	68.72	989	81.13	1,668	75.58
14	Panyabungan Selatan	Kayu Laut	Orang	431	91.90	553	77.78	984	83.39
15	Panyabungan Barat	Longat	Orang	351	76.97	464	101.75	815	89.36
16	Panyabungan Utara	Mompang	Orang	725	81.28	826	69.18	1,551	74.35
17	Panyabungan Timur	Gunung Baringin	Orang	744	95.02	802	42.89	1,546	58.27
18	Hutabargot	Hutabargot	Orang	526	92.12	587	80.30	1,113	85.48
19	Natal	Sikara-kara	Orang	649	90.01	727	85.43	1,376	87.53
		Patiluban Mudik	Orang	547	89.82	601	89.57	1,148	89.69
20	Muara Batang Gadis	Singkuang	Orang	525	92.76	542	75.07	1,067	82.84
21	Siabu	Sihepeng	Orang	929	91.53	940	74.66	1,869	82.19
		Siabu	Orang	724	69.68	864	69.23	1,588	69.44
22	Bukit Malintang	Malintang	Orang	532	61.65	844	97.80	1,376	79.72
23	Naga Juang	Naga Juang	Orang	263	73.26	323	70.07	586	71.46
Mandailing Natal			Orang	16,535	80.75	20,310	78.27	36,845	79.37

Sumber : Dinas Kesehatan Kabupaten Mandailing Natal

4.3. Rumah Sakit Umum Panyabungan

Tabel 4.3.1 Kunjungan Pasien Baru di RSUD Panyabungan Kabupaten Mandailing Natal 2025

No	Uraian	Satuan	laki-Laki	Perempuan	Jumlah
(1)	(2)	(3)	(5)	(6)	(7)
1	Rawat Jalan	Orang	24,216	24,629	48,845
2	Rawat Inap	Orang	6476	7616	14,092
3	Gangguan Jiwa	Orang	611	352	963

Sumber: RSUD Panyabungan

Tabel 4.3.2 Angka Kematian Pasien di RSUD Panyabungan Kabupaten Mandailing Natal 2025

No	Uraian	Satuan	Laki-Laki	Perempuan	Jumlah
(1)	(2)	(3)	(4)	(5)	(6)
1	Pasien Keluar (Hidup + Mati)	Orang	6,382	7,508	13,890
2	Pasien Keluar (Mati)	Orang	263	243	506
3	Pasien Keluar (Mati \geq 48 Jam)	Orang	120	121	241
4	<i>Gross Death Rate</i>	Orang	41.20	32.40	36.40
5	<i>Net Death Rate</i>	Orang	18.80	16.10	17.40

Sumber: RSUD Panyabungan

Tabel 4.3.3 Nilai BOR, BTO, TOI dan ALOS Pelayanan RSUD Panyabungan Kabupaten Mandailing Natal 2025

No	Rumah Sakit	Tempat Tidur	Pasien Keluar (Hidup + Mati)	Jumlah Hari Perawatan	Jumlah Lama Dirawat
(1)	(2)	(3)	(4)	(5)	(6)
1	RSUD Panyabungan	161	13,890	48,965	48,789

Sambungan Tabel 4.3.3

No	Rumah Sakit	BOR (%)	BTO (Kali)	TOI (Hari)	ALOS (Hari)
(1)	(2)	(7)	(8)	(9)	(10)
1	RSUD Panyabungan	81.3	84	1	4

Sumber: RSUD Panyabungan

Tabel 4.3.4 Rumah Sakit dengan Kemampuan Pelayanan Gawat Darurat Level I Kabupaten Mandailing Natal 2025

No	Nama Rumah Sakit	Kemampuan Pelayanan Gawat Darurat Level I	
		Jumlah	%
(1)	(2)	(3)	(4)
1	Rumah Sakit Umum Panyabungan	1	100.00
Mandailing Natal		1	

Sumber: RSUD Panyabungan

Tabel 4.3.5 Sepuluh Jenis Penyakit Terbanyak Pada Pasien Rawat Jalan Menurut BAB ICD-X di RSUD Panyabungan Kabupaten Mandailing Natal 2025

No	ICD - X	Golongan Sebab Sakit	Pasien Baru			Total Jumlah Kunjungan
			Laki-laki	Perempuan	Jumlah	
(1)	(2)	(3)	(4)	(5)	(6)	(7)
1	I69	<i>Sequela of cerebrovascular disease</i>	816	720	1,536	1,537
2	E11	<i>Type 2 diabetes mellitus</i>	569	701	1,270	1,272
3	K30	<i>Functional dyspepsia</i>	476	742	1,218	1,229
4	B90	<i>Sequela of tuberculosis</i>	829	277	1,106	1,113
5	G40	<i>Epilepsy</i>	523	431	954	963
6	I50	<i>Heart failure</i>	424	402	826	826
7	A16	<i>Respiratory tuberculosis, not confirmed bacteriologically or histologically</i>	443	235	678	680
8	F20	<i>Schizophrenia</i>	324	187	511	512
9	I10	<i>Essential (primary) hypertension</i>	153	237	390	390
10	N18	<i>Chronic kidney disease</i>	169	120	289	289
Mandailing Natal			4,726	4,052	8,778	8,811

Sumber : RSUD Panyabungan (Direktorat Jenderal Kesehatan Lanjutan 2025)

Tabel 4.3.6 Sepuluh Jenis Penyakit Terbanyak Pada Pasien Rawat Inap Menurut BAB ICD-X di RSUD Panyabungan Kabupaten Mandailing Natal 2025

No	ICD - X	Golongan Sebab Sakit	Pasien Baru			Pasien Mati	CFR (%)
			Laki-laki	Perempuan	Jumlah		
(1)	(2)	(3)	(4)	(5)	(6)	(7)	(8)
1	K30	<i>Functional dyspepsia</i>	214	323	537	11	0.02
2	A09	<i>Other gastroenteritis and colitis of infectious and unspecified origin</i>	276	260	536	20	0.04
3	A01	<i>Typhoid and paratyphoid fevers</i>	160	283	443	10	0.02
4	I50	<i>Heart failure</i>	148	102	250	26	0.10
5	E11	<i>Type 2 diabetes mellitus</i>	98	96	194	21	0.11
6	A15	<i>Respiratory tuberculosis, bacteriologically and histologically confirmed</i>	120	59	179	25	0.14
7	J18	<i>Pneumonia, organism unspecified</i>	86	82	168	46	0.27
8	A90	<i>Dengue fever [classical dengue]</i>	65	50	115	2	0.02
9	B90	<i>Sequelae of tuberculosis</i>	69	46	115	10	0.09
10	I64	<i>Stroke, not specified as haemorrhage or infarction</i>	54	41	95	23	0.24
Mandailing Natal			1,290	1,342	2,632	194	1.05

Sumber : RSUD Panyabungan (Direktorat Jenderal Kesehatan Lanjutan 2025)

Tabel 4.3.7 Sepuluh Jenis Penyakit dengan Kematian Terbanyak Pada Pasien Rawat Inap Menurut BAB ICD-X di RSUD Panyabungan Kabupaten Mandailing Natal 2025

No	ICD-X	Penyakit dengan Kematian Terbanyak	Jumlah Pasien	Jumlah Kematian	CFR (%)
(1)	(2)	(3)	(5)	(4)	(6)
1	J18	<i>Pneumonia, organism unspecified</i>	180	58	0.32
2	I64	<i>Stroke, not specified as haemorrhage or infarction</i>	86	42	0.49
3	A15	<i>Respiratory tuberculosis, bacteriologically and histologically confirmed</i>	150	28	0.19
4	E11	<i>Type 2 diabetes mellitus</i>	197	27	0.14
5	D64	<i>Other anaemias</i>	130	25	0.19
6	I50	<i>Heart failure</i>	197	24	0.12
7	A09	<i>Other gastroenteritis and colitis of infectious and unspecified origin</i>	381	20	0.05
8	B90	<i>Sequelae of tuberculosis</i>	119	14	0.12
9	A01	<i>Typhoid and paratyphoid fevers</i>	247	8	0.03
10	K30	<i>Functional dyspepsia</i>	236	8	0.03
Mandailing Natal			1,923	254	0.13

Sumber : RSUD Panyabungan (Direktorat Jenderal Kesehatan Lanjutan 2025)

Tabel 4.3.8 Tenaga Medis dan Non Medis di RSUD Panyabungan Kabupaten Mandailing Natal 2025

No	Uraian	Satuan	Laki-Laki	Perempuan	Jumlah
(1)	(2)	(3)	(5)	(6)	(7)
1	Dokter Spesialis	Orang	16	11	27
2	Dokter Gigi Spesialis	Orang		1	1
3	Dokter	Orang	6	16	22
4	<i>Dokter Gigi</i>	Orang		5	5
5	Tenaga Keperawatan	Orang	78	105	183
6	Tenaga Kebidanan	Orang	-	75	75
7	Tenaga Kesehatan Masyarakat	Orang	1	8	9
8	Tenaga Kesehatan Lingkungan	Orang	1	1	2
9	Tenaga Gizi	Orang		9	9
10	Ahli Teknologi Laboratorium Medik	Orang	1	14	15
11	Tenaga Teknik Biomedika Lainnya	Orang	1	1	2
12	Keterapian Fisik	Orang		5	5
13	Keternisian Medis	Orang	3	8	11
14	Tenaga Teknis Kefarmasian	Orang		7	7
15	Apoteker	Orang	1	8	9
16	Pejabat Struktural	Orang	7	8	15
17	Tenaga Pendidik	Orang			
18	Tenaga Dukungan Manajemen	Orang	3	6	9
	Mandailing Natal	Orang	118	288	406

Sumber : RSUD Panyabungan

4.4. Pemuda dan Olahraga

Tabel 4.4.1 Jumlah Lapangan Olahraga di Kabupaten Mandailing Natal, 2025

No	Lapangan Olahraga	Satuan	Jumlah
(1)	(2)	(3)	(4)
1	Lapangan Futsal	Unit	11
2	Lapangan Bulutangkis	Unit	30
3	Lapangan Bola Volly	Unit	40
4	Lapangan Basket	Unit	20
5	Tenis Meja	Unit	50
6	Lapangan Atletik	Unit	1
7	Lapangan Lompat Jauh	Unit	1
Total Lapangan Olahraga		Unit	153

Sumber : Dinas Pemuda dan Olahraga Kabupaten Mandailing Natal

Catatan : Kepemilikan Lapangan adalah Sekolah, Masyarakat, dan Pribadi

Tabel 4.4.2 Jumlah Klub/Persatuan Olahraga di Kabupaten Mandailing Natal, 2025

No	Lapangan Olahraga	Satuan	Jumlah
(1)	(2)	(3)	(4)
1	Sepakbola	Klub	64
2	Futsal	Klub	50
3	Silat	Klub	3
4	Volly	Klub	11
5	Badminton	Klub	8
6	Tennis Meja	Klub	7
Mandailing Natal		Klub	143

Sumber : Dinas Pemuda dan Olahraga Kabupaten Mandailing Natal

Tabel 4.4.3 Organisasi Olahraga di Kabupaten Mandailing Natal, 2025

No	Organisasi
(1)	(2)
1	KONI (Komite Olahraga Nasional Indonesia)
2	NPC (Komite Paralimpiade Nasional)

Sumber : Dinas Pemuda dan Olahraga Kabupaten Mandailing Natal

Tabel 4.4.4 Jumlah Pemuda Usia (16 - 30) Tahun yang Berwira Usaha Menurut Kecamatan di Kabupaten Mandailing Natal, 2025

No	Kecamatan	Satuan	Pemuda Usia (16 - 30) Tahun		
			Pemuda Usia (16-30) Tahun yang Berwirausaha	Target Mendapatkan Pembinaan Wirausaha	%
(1)	(2)	(3)	(4)	(5)	(6)
1	Batahan	Orang	1	21	4.76
2	Sinunukan	Orang	10	20	50.00
3	Batang Natal	Orang	12	40	30.00
4	Lingga Bayu	Orang	3	26	11.54
5	Ranto Baik	Orang	10	80	12.50
6	Kotanopan	Orang	9	55	16.36
7	Ulu Pungkut	Orang	10	55	18.18
8	Tambangan	Orang	22	80	27.50
9	Lembah Sorik Marapi	Orang	4	40	10.00
10	Puncak Sorik Marapi	Orang	15	50	30.00
11	Muara Sipongi	Orang	1	20	5.00
12	Pakantan	Orang	10	45	22.22
13	Panyabungan	Orang	569	760	74.87
14	Panyabungan Selatan	Orang	36	100	36.00
15	Panyabungan Barat	Orang	8	65	12.31
16	Panyabungan Utara	Orang	111	160	69.38
17	Panyabungan Timur	Orang	24	80	30.00
18	Huta Bargot	Orang	9	70	12.86
19	Natal	Orang	1	22	4.55
20	Muara Batang Gadis	Orang	3	30	10.00
21	Siabu	Orang	54	72	75.00
22	Bukit Malintang	Orang	34	80	42.50
23	Naga Juang	Orang	71	90	78.89
Mandailing Natal		Orang	1,027	2,061	49.83

Sumber : Dinas Pemuda dan Olahraga Kabupaten Mandailing Natal

Tabel 4.4.5 Jumlah Pemuda Usia (16 - 30) Tahun yang Menjadi Anggota Aktif Menurut Jenis Organisasi Kepemudaan di Kabupaten Mandailing Natal, 2025

No	Jenis Organisasi	Satuan	Anggota Aktif
(1)	(2)	(3)	(4)
1	Komite Nasional Pemuda Indonesia (KNPI)	Orang	1,070
2	Ikatan Pemuda Karya (IPK)	Orang	600
3	Ikatan Pelajar Nahdatul Ulama (IPNU)	Orang	150
4	Ikatan Pelajar Putri Nahdatul Ulama (IPPNU)	Orang	150
5	Angkutan Muda Pembaharuan Indonesia (AMPI)	Orang	800
6	Pemuda Panca Marga (PPM)	Orang	80
7	Fatayat NU	Orang	390
8	Keluarga Besar Putra Putri Polri (KBPP Polri)	Orang	100
9	PD. Komunikasi Aktivis Muda Indonesia (PD. Kami)	Orang	38
10	GP. Alwasliyah	Orang	300
11	Pemuda Lumbang Informasi Rakyat (Pemuda Lira)	Orang	250
12	Pemuda Muhammadiyah	Orang	600
13	Himpunan Mahasiswa Muslim (HMI)	Orang	252
Mandailing Natal		Orang	4,780

Sumber : Dinas Pemuda dan Olahraga Kabupaten Mandailing Natal

Tabel 4.4.6 Atlet Berprestasi dan Perolehan Medali Menurut Cabang Olahraga, Nama Kejuaraan, Jenis Event dan Jenis Kelamin di Kabupaten Mandailing Natal, 2025

No	Cabang Olahraga	Nama Kejuaraan	Jenis Event	Jenis Kelamin	Nama	Perolehan Medali
(1)	(4)	(6)	(5)	(3)	(2)	(6)
1	Pencak Silat	3rd Internasional Indonesia Pencak Silat Open Championship	Internasional	Laki-Laki	Azkyal Fikri	Perak
2	Pencak Silat	3rd Internasional Indonesia Pencak Silat Open Championship	Internasional	Perempuan	Sakilah Rangkuti	Perunggu
3	Pencak Silat	3rd Internasional Indonesia Pencak Silat Open Championship	Internasional	Perempuan	Jihan Madina Hutapea	Perunggu
4	Pencak Silat	3rd Internasional Indonesia Pencak Silat Open Championship	Internasional	Perempuan	Kayla Putri	Emas
5	Pencak Silat	3rd Internasional Indonesia Pencak Silat Open Championship	Internasional	Perempuan	Sinar Hidayah	Perak
6	Pencak Silat	3rd Internasional Indonesia Pencak Silat Open Championship	Internasional	Perempuan	Rina Aulia	Perak
7	Pencak Silat	3rd Internasional Indonesia Pencak Silat Open Championship	Internasional	Laki-Laki	Adnan Al Zorfi	Perak
8	Pencak Silat	3rd Internasional Indonesia Pencak Silat Open Championship	Internasional	Laki-Laki	Aditia	Perunggu
9	Pencak Silat	3rd Internasional Indonesia Pencak Silat Open Championship	Internasional	Laki-Laki	Zulkhairi	Perunggu
10	Karate	Kejurnas PB FORKI	Nasional	Laki-Laki	Mhd. Dafa Febrizal	
11	Karate	Kejurnas PB FORKI	Nasional	Laki-Laki	Mhd. Gibran Afrizal	
12	Karate	Kejurnas PB FORKI	Nasional	Perempuan	Raudah Halizah	

Sumber : Dinas Pemuda dan Olahraga Kabupaten Mandailing Natal

Tabel 4.4.7 Jumlah Organisasi Kepramukaan Menurut Kecamatan di Kabupaten Mandailing Natal, 2025

No	Kecamatan	Satuan	Jumlah
(1)	(2)	(3)	(4)
1	Batahan	Organisasi	30
2	Sinunukan	Organisasi	30
3	Batang Natal	Organisasi	43
4	Lingga Bayu	Organisasi	33
5	Ranto Baik	Organisasi	19
6	Kotanopan	Organisasi	57
7	Ulu Pungkut	Organisasi	16
8	Tambangan	Organisasi	19
9	Lembah Sorik Marapi	Organisasi	16
10	Puncak Sorik Marapi	Organisasi	13
11	Muara Sipongi	Organisasi	21
12	Pakantan	Organisasi	6
13	Panyabungan	Organisasi	84
14	Panyabungan Selatan	Organisasi	13
15	Panyabungan Barat	Organisasi	12
16	Panyabungan Utara	Organisasi	23
17	Panyabungan Timur	Organisasi	16
18	Huta Bargot	Organisasi	9
19	Natal	Organisasi	42
20	Muara Batang Gadis	Organisasi	27
21	Siabu	Organisasi	72
22	Bukit Malintang	Organisasi	19
23	Naga Juang	Organisasi	7
Mandailing Natal		Organisasi	627

Sumber : Dinas Pemuda dan Olahraga Kabupaten Mandailing Natal

4.5. Pemberdayaan Masyarakat Desa

Tabel 4.5.1 Desa Binaan PKK Kabupaten Menurut Kecamatan di Kabupaten Mandailing Natal, 2025

No	Kecamatan	Desa Binaan PKK	Ket.
(1)	(2)	(3)	(4)
1	Batahan	-	
2	Sinunukan	Widodaren	
3	Batang Natal		
4	Lingga Bayu	-	
5	Ranto Baik	-	
6	Kotanopan	Botung	
7	Ulu Pungkut	-	
8	Tambangan	Pasar Laru	
9	Lembah Sorik Merapi	-	
10	Puncak Sorik Merapi	-	
11	Muara Sipongi	Kampung Pinang	
12	Pakantan	Pakantan	
13	Panyabungan	Adian Jior	
14	Panyabungan Selatan	-	
15	Panyabungan Barat	Huta Tonga BB	
16	Panyabungan Utara	-	
17	Panyabungan Timur	Parmompang	
18	Huta Bargot	Kumpulan Setia	
19	Natal		
20	Muara Batang Gadis	-	
21	Siabu	Bonan Dolok	
22	Bukit Malintang		
23	Naga Juang		
Mandailing Natal		10 Desa	

Sumber : Dinas Pemberdayaan Masyarakat dan Desa Kabupaten Mandailing Natal

Tabel 4.5.2 Skor Indeks Desa Sangat Tertinggal Menurut Kecamatan di Kabupaten Mandailing Natal, 2025

No	Kecamatan	Desa	Jumlah Desa	Skor
(1)	(2)	(3)	(4)	(5)
1	Batahan	Batahan IV	1	40
2	Sinunukan		-	
3	Batang Natal	Aek Holbung	10	46.46
		Aek Manggis		48.82
		Aek Nabara		48.98
		Banjar Melayu		46.46
		Guo Batu		47.56
		Hadangkahan		48.19
		Lubuk Samboa		48.98
		Aek Baru Jae		47,40
		Aek Baru Julu		46.77
		Tor Naincat		46.93
4	Lingga Bayu	-	-	
5	Ranto Baik	-	-	
6	Kotanopan	Batahan	8	46.14
		Gunung Tua SM		46.93
		Muara Potan		39.69
		Pagar Gunung		46.46
		Patialo		47,40
		Sibio-Bio		48.82
		Simandolam		37.01
		Ujung Marisi		47.56
7	Ulu Pungkut	Hutaimbaru UP	3	43.15
		Simpang Duhu Dolok		41.557
		Simpang Pining		45.51
8	Tambangan	Padang Sanggar	8	34.17
		Panjaringan		40.16
		Pastap		43.94
		Pastap julu		29.61
		Rao Rao Dolok		42.36

No	Kecamatan	Desa	Jumlah Desa	Skor
(1)	(2)	(3)	(4)	(5)
		Rao Rao Lombang		37.95
		Simangambat TB		42.99
		Tambangan Pasoman		40.16
9	Lembah Sorik Merapi	-	-	
10	Puncak Sorik Merapi	-	-	
11	Muara Sipongi	Bandar Panjang Tuo	4	44.72
		Sibinail		42.68
		Tamiang Mudo		47,40
		Aek Botung		44.41
12	Pakantan	-	-	
13	Panyabungan	-	-	
14	Panyabungan Selatan	-	-	
15	Panyabungan Barat	-	-	
16	Panyabungan Utara	-	-	
17	Panyabungan Timur	Aek Nabara	4	36.85
		Pagur		48.82
		Tebing Tinggi		40,00
		Banjar Lancat		35.59
18	Huta Bargot	-	-	
19	Natal	-	-	
20	Muara Batang Gadis	Hutaimbaru	3	45.35
		Lubuk kapundung		45.04
		Rantau Panjang		47.24
21	Siabu	-	-	
22	Bukit Malintang	-	-	
23	Naga Juang	-	-	
Mandailing Natal			41	

Sumber : Dinas Pemberdayaan Masyarakat dan Desa Kabupaten Mandailing Natal

Tabel 4.5.3 Skor Indeks Tertinggal Menurut Kecamatan Di Kabupaten Mandailing Natal, 2025

No	Kecamatan	Desa	Jumlah Desa	Skor
(1)	(2)	(3)	(4)	(5)
1	Batahan	Banjar Aur	7	54.65
		Batu Sondat		55.28
		Kampung Kapas		52.91
		Pulau Tamang		51.18
		Batahan II		55.59
		Batahan III		49.61
		Kampung Kapas I		51.34
2	Sinunukan		-	
3	Batang Natal	Ampung Julu	9	51.34
		Batu Madinding		51.81
		Bulu Soma		56.54
		Hatupangan		51.56
		Rantobi		54.49
		Simanguntong		55.59
		Tarloka		56.38
		Huta Lobu		51.34
		Lubuk Bondar Panjang		49.76
4	Lingga Bayu		-	
5	Ranto Baik	Simpang Talap	11	49.61
		Gonting		50.55
		Ranto Nalinjang		49.61
		Banjar Maga		49.61
		Huta Raja		53.86
		Simaninggir		51.34
		Ranto Panjang		50.55
		Huta Nauli		51.50
		Lubuk kancan		49.76
		Dua Sepakat		50.24
		Gunung Godang		50.24

No	Kecamatan	Desa	Jumlah Desa	Skor
(1)	(2)	(3)	(4)	(5)
6	Kotanopan	Botung	23	50.08
		Gading Bain		50.08
		Gunung Tua MS		49.76
		Hutapuli		50.39
		Huta Padang MS		51.18
		Hutarimbaru SM		53.07
		Huta Baringin TB		53.86
		Huta Pungkut Tonga		54.02
		Huta Pungkut Julu		57.32
		Huta Dangka		52.28
		Manambin		53.39
		Muara Pungkut		55.43
		Muara Botung		51.97
		Padang Bulan		52.13
		Saba Bolak		49.92
		Singengu Jae		56.38
		Sayur Maincat		51.18
		Simpang Tolang Jae		50.71
		Simpang Tolang Julu		51.02
		Sopo Sorik		50.08
Tombang Bustak	57.01			
Tobang	55.59			
Usor Tolang	52.60			
7	Ulu Pungkut	Habincaran	7	53.07
		Huta Padang UP		51,50
		Muara Saladi		52,60
		Patahajang		52.91
		Simpang Banyak Jae		53.39
		Simpang Duhu Lombang		55.75
		Tolang		53.23
8	Tambangan	Laru Baringin	3	55.28
		Laru Dolok		49.61

No	Kecamatan	Desa	Jumlah Desa	Skor
(1)	(2)	(3)	(4)	(5)
		Muara Mais Jambur		57.17
9	Lembah Sorik Merapi	Maga Dolok	3	53,70
		Pangkat		50.71
		Siantona		52.76
10	Puncak Sorik Merapi	Huta Lombang	1	57.01
11	Muara Sipongi	Bandar Panjang	9	49.92
		kampung Pinang		53.86
		Limau Manis		51,50
		Ranjo Batu		54.33
		Tanjung Alai		55.75
		Tanjung Medan		49.61
		Muara Kumpulan		54.33
		Kotu Boru		50.24
		Tanjung Larangan		51,50
12	Pakantan	Pakantan Dolok	8	56.69
		Pakantan Lombang		51.79
		Huta Gambir		55.75
		Huta Lancat		53.07
		Huta Julu		50.87
		Huta Toras		51.81
		Huta Padang		54,80
		Silogun		52,60
13	Panyabungan	Aek Banir	4	55.12
		Aek Mata		55.43
		Siobon Julu		51,50
		Sopobatu		51.18
14	Panyabungan Selatan	Huta Julu	1	56.06
15	Panyabungan Barat	Batang Gadis	2	53.23
		Runding		55.28
16	Panyabungan Utara	Sopo sorik	2	51,50
		Tanjung Mompang		52.76
17	Panyabungan Timur	Hutaimbaru	8	54.49

No	Kecamatan	Desa	Jumlah Desa	Skor
(1)	(2)	(3)	(4)	(5)
		Huta Bangun		52.28
		Huta Tinggi		50.39
		Pardomuan		48.82
		Ranto Natas		51.97
		Sirangkap		52.76
		Tanjung Julu		50.55
		Padang Laru		57.17
18	Huta Bargot	Bangun Sejati	2	57.32
		Hutabargot Setia		56.06
19	Natal		-	
20	Muara Batang Gadis	Batu Mundom	6	52.60
		Manunjang		51.34
		Panunggulan		50.39
		Sikapas		54.65
		Tagilang Julu		50.39
		Lubuk kapundung II		51.34
21	Siabu	Huta raja	7	54.33
		Muara BTG Angkola		55.75
		Tanjung Sialang		51,50
		Sihepeng Sada		54.65
		Sihepeng Tolu		51,50
		Sihepeng Opat		51,50
		Sihepeng Lima		52.13
22	Bukit Malintang	Sidojadi	3	55.59
		Lambou Darul Ihsan		55.59
		Nange Nauli		56.38
23	Naga Juang	Tambiski	1	54.65
Mandailing Natal			117	

Sumber : Dinas Pemberdayaan Masyarakat dan Desa Kabupaten Mandailing Natal

Tabel 4.5.4 Skor Indeks Desa Berkembang Menurut Kecamatan di Kabupaten Mandailing Natal, 2025

No	Kecamatan	Desa	Jumlah Desa	Skor
(1)	(2)	(3)	(4)	(5)
1	Batahan	Batahan I	9	57.95
		Bintungan Bejangan		59.84
		Kuala Batahan		59.84
		Kubangan Tompek		64.88
		Muara Pertemuan		57.48
		Pasar Batahan		58.11
		Sari Kenanga Batahan		68.03
		Sinunukan VI		59.06
		Kubangan Pandan Sari		66.30
2	Sinunukan	Sinunukan I	10	68.66
		Sinunukan II		62.52
		Banjar Aur Utara		67.72
		Kampung kapas II		62.83
		Airapa		66.93
		Sido Makmur		62.05
		Wono Sari		61.10
		Suka Damai		57.80
		Pasar Putih		66.77
		Sinunukan I Central		64.88
3	Batang Natal	Aek Guo	11	57.64
		Aek Nangali		58.11
		Ampung Padang		59.84
		Ampung Siala		57.80
		Bangkelang		58.74
		Muara Parlampungan		59.37
		Rao-Rao		58.90
		Sipogu		58.43
		Sopo Tinjak		58.74
		Tobang Kaluang		58.58
		Jambur Baru		58.58
4	Lingga Bayu	Aek Manyuruk	11	57.80
		Bandar Limabung		58.90
		Lancat		59.69

No	Kecamatan	Desa	Jumlah Desa	Skor
(1)	(2)	(3)	(4)	(5)
		Kampung Baru		59.37
		Lobung		61.57
		Pangkalan		63.78
		Per K. Simpang Gambir		59.37
		Sikumbu		63.46
		Simpang Bajole		59.21
		Simpang Koje		60.00
		Tangsi Atas		57.48
5	Ranto Baik	Manisak	7	58.74
		Sampuran		57.48
		Tandikek		58.27
		Bangun Saroha		58.74
		Huta Baringin		57.48
		Muara Bangko		57.95
		Padang Silojongan		57.80
6	Kotanopan	Huta Pungkut Jae	3	60.47
		Muara Siambak		58.58
		Singengu Julu		59.21
7	Ulu Pungkut	Alahan Kae	2	62.52
		Simpang Banyak Julu		58.27
8	Tambangan	Huta Tonga AB	6	65.98
		Laru Bolak		58.11
		Lumbar Pasir		66.77
		Muara Mais		62.20
		Pasar Laru		61.42
		Tambangan Jae		64.72
9	Lembah Sorik Merapi	Aek Mariam MG	4	59.69
		Bangun Purba		61.10
		Purba Baru		65.83
		Purba Lamo		58.27
10	Puncak Sorik Merapi	Huta Baru	9	65.04
		Handel		59.53
		Hutatinggi		61.42
		Hutabaringin Julu		62.52
		Sibanggor Jae		61.10

No	Kecamatan	Desa	Jumlah Desa	Skor
(1)	(2)	(3)	(4)	(5)
		Sibanggor Tonga		63.78
		Sibanggor Julu		63.94
		Purba Julu		58.90
		Huta Baringin		57.48
11	Muara Sipongi	Koto Baringin	2	61.89
		Simpang Mandepo		57.95
12	Pakantan	-	-	
13	Panyabungan	Gunung Manaon	13	60.16
		Gunung Tua Julu		63.62
		Huta Horbung Lubis		62.52
		kampung Padang		69.13
		Manyabar		66.93
		Pagaran Tonga		60.47
		Panyabungan Jae		59.37
		Panyabungan Tonga		60.94
		Perbangunan		58.90
		Salan Bue		60.94
		Sarak Matua		59.59
		Sipapaga		58.43
		Siobon Jae		59.34
14	Panyabungan Selatan	Aek Nangali	8	61.73
		Hutarimbaru		60.63
		Hayuraja		63.78
		Lumban Dolok		60.16
		Roburan Dolok		61.73
		Roburan Lombang		62.83
		Huta Raja		63.62
		Pagaran Gal-Gala		60.63
15	Panyabungan Barat	Barbaran	6	64.25
		Barbaran Jae		58.58
		Huta Baringin		60.63
		Sirambas		60.00
		Saba Jior		62.05
		Batang Gadis Jae		58.74
16	Panyabungan Utara	Beringin Jaya	8	60.94

No	Kecamatan	Desa	Jumlah Desa	Skor
(1)	(2)	(3)	(4)	(5)
		Huta Damai		58.74
		Jambur Padang Matinggi		61.39
		Kampung Baru		62.33
		Mompang Julu		66.77
		Suka Ramai		68.50
		Simanondong		57.80
		Torbanua Raja		61.57
17	Panyabungan Timur	Parmompang	2	59.37
		Tanjung		62.05
18	Huta Bargot	Pasar Huta Bargot	8	57.64
		Huta Bargot Nauli		67.09
		Mondan		59.37
		Sayur Maincat		67.24
		Kumpulan Setia		59.37
		Simalagi		60.79
		Saba Padang		57.64
		Binanga		60.94
19	Natal	Sikara-Kara	6	63.15
		Sikara-Kara IV		66.14
		Sundutan tigo		60.47
		Tegal sari		69.29
		Sinunukan V		64.57
		Kun-Kun		57.64
20	Muara Batang Gadis	Pasar Singkuang II	3	68.98
		Salebaru		66.61
		Suka Makmur		68.48
21	Siabu	Aek Mual	19	62.83
		Bondan Dolok		59.53
		Huta Puli		60.31
		Huta Baringin		58.43
		Huta Godang Muda		57.95
		Huraba I		58.90
		Huraba II		58.27
		Lumban Pinasa		67.40
		Lumban Dolok		58.58

No	Kecamatan	Desa	Jumlah Desa	Skor
(1)	(2)	(3)	(4)	(5)
		Pintu Padang Jae		61.42
		Pintu Padang Julu		64.72
		Sibaruang		63.31
		Sihepeng		58.27
		Simaninggir		57.48
		Sinonoan		58.90
		Tangga Bosi II		63.94
		Tangga Bosi I		61.26
		Tangga Bosi III		60.94
		Sihepeng Dua		61.73
22	Bukit Malintang	Bange	8	58.58
		Huta Bangun		58.43
		Janji Matogu		57.80
		Malintang Jae		61.10
		Malintang Julu		58.58
		Pasar Baru Malintang		60.16
		Huta Bangun Jae		57.64
		Malintang		57.80
23	Naga Juang	Tambiski Nauli	1	65.67
Mandailing Natal			156	

Sumber : Dinas Pemberdayaan Masyarakat dan Desa Kabupaten Mandailing Natal

Tabel 4.5.5 Skor Indeks Desa Maju Menurut Kecamatan di Kabupaten Mandailing Natal, 2025

No	Kecamatan	Desa	Jumlah Desa	Skor
(1)	(2)	(3)	(4)	(5)
1	Batahan	-	-	
2	Sinunukan	Sinunukan III	4	74.17
		Sinunukan IV		71.18
		Bentungan Bejangkar Baru		71.50
		Widodaren		70.71
3	Batang Natal	-	-	
4	Lingga Bayu	Aek Garingging	6	76.54
		Simpang Duku		59.61
		Simpang Durian		69.76
		Dalan Lidang		71.34
		Boca Bayuon		69.92
		Parbatasan		69.76
5	Ranto Baik	-	-	
6	Kotanopan	-	-	
7	Ulu Pungkut	-	-	
8	Tambangan	Angin barat	2	72.44
		Tambangan Tonga		78.74
9	Lembah Sorik Merapi	Maga Lombag	1	69.61
10	Puncak Sorik Merapi	Hutanamale	1	71.97
11	Muara Sipongi	-	-	
12	Pakantan	-	-	
13	Panyabungan	Adian Jior	9	76.34
		Darussalam		70.08
		Gunung Barani		77.32
		Gunung Tua Jae		70.39
		Gunung Tua Tonga		72.28
		Lumban Pasir		73.70
		Panyabungan Julu		76.54
		Saba Jambu		78.27
		Manyabar Jae		78.27
14	Panyabungan Selatan	Kayu laut	1	70.71
15	Panyabungan Barat	Huta Tonga BB	1	73.23
16	Panyabungan Utara	Rumbio	1	72.50

No	Kecamatan	Desa	Jumlah Desa	Skor
(1)	(2)	(3)	(4)	(5)
17	Panyabungan Timur	-	-	
18	Huta Bargot	Hutarimbaru	4	70.55
		Huta Bargot Lombang		72.44
		Huta Bargot Dolok		74.17
		Huta Naingkan		70.55
19	Natal	Balimbing	21	70.08
		Bintuas		70.24
		Bonda Kase		74.17
		Buburan		71.81
		Kampung Sawah		73.54
		Panggautan		75.59
		Pardamean Baru		71.50
		Pasar III Natal		77.95
		Pasar V Natal		74.49
		Patiluban Hilir		74.17
		Patiluban Mudik		73.23
		Perkebunan Patiluban		71.97
		Rukun Jaya		77.48
		Setia Karya		74.33
		Sikara-Kara II		72.44
		Sikara-Kara III		73.70
		Taluk		70.87
Tunas Karya	75.43			
Pasar VI Natal	75.28			
Suka Maju	72.28			
Sasaran	74.33			
20	Muara Batang Gadis	Pasar Singkuang I	2	74.02
		Tabuyung		77.01
21	Siabu	-	-	
22	Bukit Malintang	-	-	
23	Naga Juang	-	-	
Mandailing Natal			53	

Sumber : Dinas Pemberdayaan Masyarakat dan Desa Kabupaten Mandailing Natal

Tabel 4.5.6 Skor Indeks Desa Mandiri Menurut Kecamatan di Kabupaten Mandailing Natal, 2025

No	Kecamatan	Desa	Jumlah Desa	Skor
(1)	(2)	(3)	(4)	(5)
1	Batahan		-	
2	Sinunukan		-	
3	Batang Natal		-	
4	Lingga Bayu		-	
5	Ranto Baik		-	
6	Kotanopan		-	
7	Ulu Pungkut		-	
8	Tambangan		-	
9	Lembah Sorik Merapi		-	
10	Puncak Sorik Merapi		-	
11	Muara Sipongi		-	
12	Pakantan		-	
13	Panyabungan	Ipar Bondar	4	91.18
		Pidoli Lombang		80,00
		Sigalapang Julu		85.33
		Panggorengan		84.41
14	Panyabungan Selatan		-	
15	Panyabungan Barat		-	
16	Panyabungan Utara		-	
17	Panyabungan Timur		-	
18	Huta Bargot		-	
19	Natal	Sikara-Kara I	1	80.31
20	Muara Batang Gadis		-	
21	Siabu		-	
22	Bukit Malintang		-	
23	Naga Juang	Tarurung panjang	5	81,10
		Humbang I		81,10
		Banua Rakyat		81,10
		Sayur Matua		81,10
		Banua Simanosor		81,10
Mandailing Natal			10	

Sumber : Dinas Pemberdayaan Masyarakat dan Desa Kabupaten Mandailing Natal

BAB V

INFRASTRUKTUR DAN LINGKUNGAN

Bab ini memberikan gambaran mengenai infrastruktur dan lingkungan di Kabupaten Mandailing Natal yang terdiri dari 4 sub-bab meliputi Pekerjaan Umum dan Tata Ruang, Komunikasi dan Informatika, Lingkungan Hidup dan Perhubungan. Adapun berikut merupakan ringkasan eksekutif mengenai bab ini.

1. Pekerjaan Umum dan Tata Ruang

Data Pekerjaan Umum dan Tata Ruang berasal dari Dinas Pekerjaan Umum dan Penataan Ruang. Panjang jalan keseluruhan di Kabupaten Mandailing Natal Tahun 2025 yaitu 2.258,13 Km yang terdiri dari Jalan Negara 236,44 km, Jalan Provinsi 173,21 km, Jalan Kabupaten 1.748,89 km dan Jalan Dalam Kota 99,59 Km. Kondisi jalan kabupaten dan Jalan Dalam Kota 253,98 km keadaan baik, 763,93 km sedang, 113,19 km rusak dan 717,39 km rusak berat. Panjang jalan menurut jenisnya di Kabupaten Mandailing Natal tahun 2025, Aspal/Hotmix 306,61 km, Beraspal 63,23 km, Kerikil 1.166,97 km, Tanah 171,42 km dan lainnya 140,25 km.

2. Komunikasi dan Informatika

Data komunikasi dan informatika berasal dari Dinas Komunikasi dan Informatika. Daerah *blank spot* atau wilayah/area yang tidak terjangkau oleh sinyal komunikasi, baik itu jaringan telepon, internet, atau sinyal lainnya di Kabupaten Mandailing Natal sebanyak 52 lokasi yang tersebar di 14 kecamatan.

3. Lingkungan Hidup

Data Lingkungan Hidup berasal dari Dinas Lingkungan Hidup Kabupaten Mandailing Natal. Kondisi lingkungan hidup di Kabupaten Mandailing Natal sebagai berikut: Indeks Kualitas Air 81,14 (sedang), Indeks Kualitas Udara 86,71 (baik), Indeks Tutupan Lahan 82,66 (sedang) dan Indeks Lingkungan Hidup 83,73 (sedang). Sarana pengelolaan sampah ada 16 unit yang terdiri dari 5 Unit Amroll Truck dan 9 Unit Dump Truck, 1 Unit Mobil Pick Up dan 1 Unit Excavator. Jumlah timbunan sampah di Kabupaten Mandailing Natal selama tahun 2025 sebanyak 75.103 Ton dan timbunan sampah yang dilayani 42.643 ton di 9 Kecamatan.

4. Perhubungan. Data perhubungan berasal dari Dinas Perhubungan Kabupaten Mandailing Natal. Jenis moda transportasi di Kabupaten Mandailing Natal terdiri dari mobil L-300 dan Angkutan Desa. Pada tahun 2025, uji KIR dilakukan terhadap 410 kendaraan baik kendaraan umum maupun kendaraan bukan umum. Tempat pengujian KIR di Kabupaten Mandailing Natal terletak di Kecamatan Panyabungan sebagai pusat kota Kabupaten Mandailing Natal. Pada tahun 2025, Dinas Perdagangan menambah rambu-rambu jalan sebanyak 98 unit berupa lampu jalan (LPJU). Perusahaan angkutan umum di Kabupaten Mandailing Natal ada 2 (dua) perusahaan yaitu PT. Anatra Transport dan PT. Selatan Jaya Transport.

5.1. Pekerjaan Umum dan Tata Ruang

Tabel 5.1.1 Panjang Jalan Menurut Konstruksi Permukaan dan Status Jalan di Kabupaten Mandailing Natal, 2025

No	Tingkat Kewenangan Pemerintahan	Satuan	Konstruksi Permukaan Jalan				Jumlah
			Baik	Sedang	Rusak	Rusak Berat	
(1)	(2)	(3)	(4)	(5)	(6)	(7)	(8)
1	Jalan Negara	Km	75.77	149.36	11.20	0.10	236.44
2	Jalan Propinsi	Km	84.25	24.00	21.00	43.96	173.21
3	Jalan Kabupaten	Km	227.95	722.20	100.39	698.35	1,748.89
4	Jalan Dalam Kota	Km	26.03	41.73	12.80	19.03	99.59
Mandailing Natal		Km	414.00	937.29	145.39	761.44	2,258.13

Sumber : Direktorat Jenderal Bina Marga Balai Besar Pelaksanaan Jalan Nasional Sumatera Utara, Dinas Pekerjaan Umum dan Penataan Ruang Kabupaten Mandailing Natal, UPT PUPR Kotanopan

Tabel 5.1.2 Panjang Jalan dan Jalan Dalam Kota Menurut Status dan Kecamatan di Kabupaten Mandailing Natal, 2025

No	Kecamatan	Status Jalan			Jumlah
		Negara	Provinsi	Kabupaten	
(1)	(2)	(3)	(4)	(5)	(6)
1	Batahan			78.00	78.00
2	Sinunukan			72.00	72.00
3	Batang Natal			118.80	118.80
4	Lingga Bayu			74.60	74.60
5	Ranto Baik			52.40	52.40
6	Kotanopan			153.08	153.08
7	Ulu Pungkut			64.00	64.00
8	Tambangan			58.90	58.90
9	Lembah Sorik Marapi			34.20	34.20
10	Puncak Sorik Marapi			19.00	19.00
11	Muara Sipongi			43.18	43.18
12	Pakantan			60.50	60.50
13	Panyabungan			123.00	123.00
14	Panyabungan Selatan			34.00	34.00
15	Panyabungan Barat			39.10	39.10
16	Panyabungan Utara			46.82	46.82
17	Panyabungan Timur			71.20	71.20
18	Huta Bargot			43.50	43.50
19	Natal			159.84	159.84
20	Muara Batang Gadis			203.00	203.00
21	Siabu			132.17	132.17
22	Bukit Malintang			30.60	30.60
23	Naga Juang			37.00	37.00
	Jalan Dalam Kota			99.59	99.59
	Mandailing Natal			1,848.48	1,848.48

Sumber : Dinas Pekerjaan Umum dan Penataan Ruang Kabupaten Mandailing Natal

Tabel 5.1.3 Panjang Jalan Kabupaten dan Jalan Dalam Kota Menurut Konstruksi Permukaan Jalan dan Kecamatan Mandailing Natal, 2025

No	Kecamatan	Satuan	Konstruksi Permukaan Jalan				Jumlah
			Baik	Sedang	Rusak	Rusak Berat	
(1)	(2)	(3)	(4)	(5)	(6)	(7)	(8)
1	Batahan	Km	3.70	9.80	4.00	60.50	78.00
2	Sinunukan	Km	6.81	14.00	0.20	50.99	72.00
3	Batang Natal	Km	7.43	48.89	13.71	48.76	118.80
4	Lingga Bayu	Km	1.59	27.15	3.23	42.63	74.60
5	Ranto Baek	Km	1.54	15.51	1.63	33.72	52.40
6	Kotanopan	Km	26.60	74.25	12.29	39.94	153.08
7	Ulu Pungkut	Km	0.65	48.22	2.20	12.94	64.00
8	Tambangan	Km	9.19	32.70	6.75	10.27	58.90
9	Lembah Sorik Marapi	Km	10.69	11.66	4.07	7.79	34.21
10	Puncak Sorik Marapi	Km	4.00	2.10	6.50	6.40	19.00
11	Muara Sipongi	Km	11.90	12.64	3.95	14.69	43.18
12	Pakantan	Km	1.38	35.44	3.50	20.19	60.50
13	Panyabungan	Km	37.82	39.32	2.10	43.76	123.00
14	Panyabungan Selatan	Km	11.88	13.77	4.05	4.30	34.00
15	Panyabungan Barat	Km	1.55	18.82	0.10	18.63	39.10
16	Panyabungan Utara	Km	13.83	21.16	-	11.82	46.82
17	Panyabungan Timur	Km	18.41	-	2.90	49.89	71.20
18	Huta Bargot	Km	1.37	23.30	2.60	16.23	43.50
19	Natal	Km	24.72	47.83	4.17	83.12	159.84
20	Muara Batang Gadis	Km	16.46	104.77	9.40	72.36	203.00
21	Siabu	Km	13.68	83.53	6.09	28.87	132.17
22	Bukit Malintang	Km	1.90	16.22	1.20	11.28	30.60
23	Naga Juang	Km	0.85	21.12	5.75	9.28	37.00
	Jalan Dalam Kota	Km	26.03	41.73	12.80	19.03	99.59
	Mandailing Natal	Km	253.98	763.93	113.19	717.39	1,848.49

Sumber : Dinas Pekerjaan Umum dan Penataan Ruang Kabupaten Mandailing Natal

Tabel 5.1.4 Panjang Jalan Kabupaten dan Jalan Dalam Kota Menurut Konstruksi Permukaan Jalan dan Kecamatan Mandailing Natal, 2025

No	Kecamatan	Satuan	Konstruksi Permukaan Jalan					Jumlah
			Aspal	Beraspal	Kerikil	Tanah	Lainnya	
(1)	(2)	(3)	(4)	(5)	(6)	(7)	(8)	(9)
1	Batahan	Km	3.70	3.20	67.90		3.20	78.00
2	Sinunukan	Km	6.05	1.40	51.79	12.50	0.26	72.00
3	Batang Natal	Km		0.98	58.62	20.73	38.46	118.80
4	Lingga Bayu	Km	2.20	10.43	56.49	1.74	3.74	74.60
5	Ranto Baik	Km	1.07	2.02	47.77	0.53	1.01	52.40
6	Kotanopan	Km	20.22	9.37	83.61	9.11	30.77	153.08
7	Ulu Pungkut	Km		5.20	54.79	0.27	3.74	64.00
8	Tambangan	Km	17.50	3.61	24.60	8.23	4.96	58.90
9	Lembah Sorik Marapi	Km	20.49	0.10	9.65	1.60	2.36	34.20
10	Puncak Sorik Marapi	Km	7.70	0.50	6.30	4.30	0.20	19.00
11	Muara Sipongi	Km	15.41	3.30	14.57	4.53	5.37	43.18
12	Pakantan	Km	0.26	0.60	36.87	17.57	5.20	60.50
13	Panyabungan	Km	51.45	1.00	48.75	16.36	5.44	123.00
14	Panyabungan Selatan	Km	12.10		11.84	1.60	8.46	34.00
15	Panyabungan Barat	Km	1.95	4.10	25.05	6.55	1.45	39.10
16	Panyabungan Utara	Km	14.77	1.55	26.88	2.35	1.27	46.82
17	Panyabungan Timur	Km	19.45	2.20	4.55	42.50	2.50	71.20
18	Huta Bargot	Km	5.00	0.95	32.85	1.80	2.90	43.50
19	Natal	Km	27.53	2.95	124.80	3.92	0.64	159.84
20	Muara Batang Gadis	Km	11.49	1.00	182.04	3.10	5.38	203.01
21	Siabu	Km	20.34	3.29	97.87	6.24	4.43	132.17
22	Bukit Malintang	Km	2.55	2.03	25.60		0.42	30.60
23	Naga Juang	Km	0.20	0.50	34.52		1.78	37.00
Jalan Dalam Kota		Km	45.18	2.95	39.26	5.89	6.31	99.59
Mandailing Natal		Km	306.61	63.23	1,166.97	171.42	140.25	1,848.48

Sumber : Dinas Pekerjaan Umum dan Penataan Ruang Kabupaten Mandailing Natal

5.2. Komunikasi dan Informatika

Tabel 5.2.1 Data Blank Spot Menurut Kecamatan dan Kelurahan/Desa di Kabupaten Mandailing Natal 2025

NO	Kecamatan	Kelurahan/Desa	Latitude	Longitude	Kawasan Hutan
(1)	(2)	(3)	(4)	(5)	(6)
1	Batahan	Muara Pertemuan	0.397967	99.217617	Tidak
		Sinunukan VI	0.4108721	99.2029584	Tidak
		Batahan IV	0.374150	99.264617	Tidak
		Pulau Tamang	0.368163	99.105568	Ya
2	Sinunukan	-	-	-	-
3	Batang Natal	Aek Holbung	0.706650	99.405850	Ya
		Aek Nabara	0.590015	99.411269	Ya
4	Lingga Bayu	Lancat	0.571733	99.259733	Tidak
		Pangkalan	0.596945	99.231079	Tidak
5	Ranto Baik	Dua Sepakat	0.533845	99.332007	Tidak
		Gonting	0.510191	99.313526	Tidak
		Lubuk Kancan	0.53371	99.331449	Tidak
		Ranto Panjang	0.484236	99.29128	Tidak
6	Kotanopan	Muara Borung	0.6452333	99.80975	Tidak
		Batahan	0.575046	99.640851	Tidak
		Pagar Gunung	0.605548	99.662427	Tidak
		Usor Tolang	0.64925	99.78785	Tidak
		Sibio-bio	0.619410	99.684698	Tidak
		Simpang Tolang Julu	0.642222	99.680234	Tidak
		Patialo	0.686136	99.797045	Tidak
		Ujung Marisi	0.637826	99.685741	Tidak
		Muara Potan	0.674353	99.739212	Tidak
		Botung	0.6464833	99.81825	Tidak
7	Ulu Pungkut	Hura Rimbaru UP	0.616900	99.762000	Tidak
		Patahajang	0.5856833	99.74605	Tidak
		Simpang Duhu Dolok	0.55380746	99.72678001	Ya
		Simpang Pining	0.5632167	99.7229667	Ya
		Tolang	0.602500	99.747000	Tidak

NO	Kecamatan	Kelurahan/Desa	Latitude	Longitude	Kawasan Hutan
(1)	(2)	(3)	(4)	(5)	(6)
8	Tambangan	Tambangan Tonga	0.72705	99.6534667	Tidak
		Rao-Rao Limbang	0.708230	99.687594	Tidak
		Pastap	0.6701667	99.6471	Tidak
		Pastap Julu	0.6466667	99.6351833	Tidak
9	Lembah Sorik Marapi	Pangkat	0.743901	99.618856	Tidak
10	Puncak Soril Marapi	Hutabaringin Julu	0.57894358	99.55476997	Ya
11	Muara Sipongi	Aek Botung	0.622223	99.836072	Tidak
		Bandar Panjang Tuo	0.609341	99.844044	Tidak
		Limau Manis	0.5898167	99.93465	Tidak
		Sibinail	0.662272	99.894832	Tidak
		Tamiang Mudo	0.679558	99.861414	Tidak
		Ranjo Batu	0.610326	99.906035	Tidak
12	Pakantan	Silogun	0.539421	99.950122	Tidak
13	Panyabungan	Aek Mata	0.8479833	99.6136833	Ya
		Siobon Jae	0.86641544	99.61289136	Ya
		Siobon Julu	0.8628833	99.6228333	Ya
		Sopo Batu	0.8835667	99.6032833	Ya
14	Panyabungan Selatan	-	-	-	-
15	Panyabungan Barat	-	-	-	-
16	Panyabungan Utara	-	-	-	-
17	Panyabungan Timur	Aek Nabara	0.8510135	99.8916258	Ya
		Hutabangun	0.7594578	99.7120949	Tidak
		Huta Tinggi	0.7283029	99.7221462	Tidak
		Sirangkap	0.7486484	99.7084531	Tidak
		Pardomuan	0.7681836	99.6298386	Tidak
		Banjar Lancat	0.7258434	99.7838774	Tidak
18	Hutabargot	-	-	-	-
19	Natal	-	-	-	-
20	Muara Batang Gadis	Salebaru	0.822113	99.121058	Ya
		Tagilang Julu	0.895563	99.164671	Ya
21	Siabu	-	-	-	-

NO	Kecamatan	Kelurahan/Desa	Latitude	Longitude	Kawasan Hutan
(1)	(2)	(3)	(4)	(5)	(6)
22	Bukit Malintang	-	-	-	-
23	Naga Juang	-	-	-	-
	Mandailing Natal	52 Desa/ Kelurahan			

Sumber : Dinas Komunikasi dan Informatika Kabupaten Mandailing Natal

Tabel 5.2.2 Organisasi Perangkat Daerah yang Memanfaatkan Cloud Pemerintah di Kabupaten Mandailing Natal, 2025

No	Perangkat Daerah	Cloud Pemerintah	Ket
(1)	(2)	(3)	(4)
1	Sekretariat Daerah	-	
2	Sekretariat DPRD	-	
3	Badan Perencanaan Dan Pembangunan, Riset Dan Inovasi Daerah	-	
4	Badan Pengelolaan Keuangan Dan Aset Daerah	-	
5	Badan Kepegawaian Dan Pengembangan Sumber Daya Manusia	-	
6	Badan Kesatuan Bangsa Dan Politik	-	
7	Badan Penanggulangan Bencana Daerah	-	
8	Badan Pendapatan Daerah	-	
9	Dinas Pendidikan	-	
10	Dinas Kesehatan	-	
11	Dinas Pekerjaan Umum Dan Penataan Ruang	-	
12	Dinas Perumahan Dan Kawasan Permukiman Serta Pertanahan	-	
13	Satuan Polisi Pamong Praja Dan Pemadam Kebakaran	-	
14	Dinas Sosial, Pemberdayaan Perempuan Dan Perlindungan Anak	-	
15	Dinas Koperasi Usaha Kecil Menengah	-	
16	Dinas Tenaga Kerja	-	
17	Dinas Pengendalian Penduduk Dan Keluarga Berencana	-	
18	Dinas Ketahanan Pangan	-	
19	Dinas Lingkungan Hidup	-	
20	Dinas Kependudukan Dan Pencatatan Sipil	-	

No	Perangkat Daerah	Cloud Pemerintah	Ket
(1)	(2)	(3)	(4)
21	Dinas Pemberdayaan Masyarakat Dan Desa	-	
22	Dinas Perhubungan	-	
23	Dinas Perpustakaan Dan Kearsipan	-	
24	Dinas Komunikasi Dan Informatika	-	
25	Dinas Penanaman Modal Dan Pelayanan Perijinan Terpadu Satu Pintu	-	
26	Dinas Pemuda Dan Olahraga	-	
27	Dinas Perikanan	-	
28	Dinas Pariwisata	-	
29	Dinas Pertanian	-	
30	Dinas Perdagangan	-	
31	Inspektorat	-	
32	Rsud Panyabungan	-	
33	Rsud Husni Thamrin	-	
34	Sekretariat DPRD	-	

Sumber : Dinas Komunikasi dan Informatika Kabupaten Mandailing Natal

Tabel 5.2.3 Organisasi Perangkat Daerah yang Memiliki Layanan Publik Terintegrasi di Kabupaten Mandailing Natal, 2025

No	Perangkat Daerah	Layanan Publik Terintegrasi	Ket
(1)	(2)	(3)	(4)
1	Sekretariat Daerah	Tidak	
2	Sekretariat DPRD	Tidak	
3	Badan Perencanaan Dan Pembangunan, Riset Dan Inovasi Daerah	Tidak	
4	Badan Pengelolaan Keuangan Dan Aset Daerah	Tidak	
5	Badan Kepegawaian Dan Pengembangan Sumber Daya Manusia	Tidak	
6	Badan Kesatuan Bangsa Dan Politik	Tidak	
7	Badan Penanggulangan Bencana Daerah	Tidak	
8	Badan Pendapatan Daerah	Tidak	
9	Dinas Pendidikan	Tidak	
10	Dinas Kesehatan	Tidak	

No	Perangkat Daerah	Layanan Publik Terintegrasi	Ket
(1)	(2)	(3)	(4)
11	Dinas Pekerjaan Umum Dan Penataan Ruang	Tidak	
12	Dinas Perumahan Dan Kawasan Permukiman Serta Pertanahan	Tidak	
13	Satuan Polisi Pamong Praja Dan Pemadam Kebakaran	Tidak	
14	Dinas Sosial, Pemberdayaan Perempuan Dan Perlindungan Anak	Tidak	
15	Dinas Koperasi Usaha Kecil Menengah	Tidak	
16	Dinas Tenaga Kerja	Tidak	
17	Dinas Pengendalian Penduduk Dan Keluarga Berencana	Tidak	
18	Dinas Ketahanan Pangan	Tidak	
19	Dinas Lingkungan Hidup	Tidak	
20	Dinas Kependudukan Dan Pencatatan Sipil	Tidak	
21	Dinas Pemberdayaan Masyarakat Dan Desa	Tidak	
22	Dinas Perhubungan	Tidak	
23	Dinas Perpustakaan Dan Kearsipan	Tidak	
24	Dinas Komunikasi Dan Informatika	Tidak	
25	Dinas Penanaman Modal Dan Pelayanan Perijinan Terpadu Satu Pintu	Tidak	
26	Dinas Pemuda Dan Olahraga	Tidak	
27	Dinas Perikanan	Tidak	
28	Dinas Pariwisata	Tidak	
29	Dinas Pertanian	Tidak	
30	Dinas Perdagangan	Tidak	
31	Inspektorat	Tidak	
32	Rsud Panyabungan	Tidak	
33	Rsud Husni Thamrin	Tidak	
34	Sekretariat DPRD	Tidak	

Sumber : Dinas Komunikasi dan Informatika Kabupaten Mandailing Natal

Tabel 5.2.4 Organisasi Perangkat Daerah yang Memiliki Akses Internet di Kabupaten Mandailing Natal, 2025

No	Perangkat Daerah	Memiliki Akses Internet	Ket
(1)	(2)	(3)	(4)
1	Sekretariat Daerah	Ada	
2	Sekretariat DPRD	Ada	
3	Badan Perencanaan Dan Pembangunan, Riset Dan Inovasi Daerah	Ada	
4	Badan Pengelolaan Keuangan Dan Aset Daerah	Ada	
5	Badan Kepegawaian Dan Pengembangan Sumber Daya Manusia	Ada	
6	Badan Kesatuan Bangsa Dan Politik	Ada	
7	Badan Penanggulangan Bencana Daerah	Ada	
8	Badan Pendapatan Daerah	Ada	
9	Dinas Pendidikan	Ada	
10	Dinas Kesehatan	Ada	
11	Dinas Pekerjaan Umum Dan Penataan Ruang	Ada	
12	Dinas Perumahan Dan Kawasan Permukiman Serta Pertanahan	Ada	
13	Satuan Polisi Pamong Praja Dan Pemadam Kebakaran	Ada	
14	Dinas Sosial, Pemberdayaan Perempuan Dan Perlindungan Anak	Ada	
15	Dinas Koperasi Usaha Kecil Menengah	Ada	
16	Dinas Tenaga Kerja	Ada	
17	Dinas Pengendalian Penduduk Dan Keluarga Berencana	Ada	
18	Dinas Ketahanan Pangan	Ada	
19	Dinas Lingkungan Hidup	Ada	
20	Dinas Kependudukan Dan Pencatatan Sipil	Ada	
21	Dinas Pemberdayaan Masyarakat Dan Desa	Ada	
22	Dinas Perhubungan	Ada	
23	Dinas Perpustakaan Dan Kearsipan	Ada	
24	Dinas Komunikasi Dan Informatika	Ada	
25	Dinas Penanaman Modal Dan Pelayanan Perijinan Terpadu Satu Pintu	Ada	
26	Dinas Pemuda Dan Olahraga	Ada	
27	Dinas Perikanan	Ada	
28	Dinas Pariwisata	Ada	
29	Dinas Pertanian	Ada	
30	Dinas Perdagangan	Ada	
31	Inspektorat	Ada	
32	Rsud Panyabungan	Ada	
33	Rsud Husni Thamrin	Ada	
34	Sekretariat DPRD	Ada	

Sumber : Dinas Komunikasi dan Informatika Kabupaten Mandailing Natal

Tabel 5.2.5 Organisasi Perangkat Daerah yang Memiliki Akses Internet yang Disediakan Dinas Komunikasi dan Informatika Kabupaten Mandailing Natal, 2025

No	Perangkat Daerah	Akses Internet	Ket
(1)	(2)	(3)	(4)
1	Sekretariat Daerah	-	
2	Sekretariat DPRD	-	
3	Badan Perencanaan Dan Pembangunan, Riset Dan Inovasi Daerah	-	
4	Badan Pengelolaan Keuangan Dan Aset Daerah	-	
5	Badan Kepegawaian Dan Pengembangan Sumber Daya Manusia	-	
6	Badan Kesatuan Bangsa Dan Politik	-	
7	Badan Penanggulangan Bencana Daerah	-	
8	Badan Pendapatan Daerah	-	
9	Dinas Pendidikan	-	
10	Dinas Kesehatan	-	
11	Dinas Pekerjaan Umum Dan Penataan Ruang	-	
12	Dinas Perumahan Dan Kawasan Permukiman Serta Pertanahan	-	
13	Satuan Polisi Pamong Praja Dan Pemadam Kebakaran	-	
14	Dinas Sosial, Pemberdayaan Perempuan Dan Perlindungan Anak	-	
15	Dinas Koperasi Usaha Kecil Menengah	-	
16	Dinas Tenaga Kerja	-	
17	Dinas Pengendalian Penduduk Dan Keluarga Berencana	-	
18	Dinas Ketahanan Pangan	-	
19	Dinas Lingkungan Hidup	-	
20	Dinas Kependudukan Dan Pencatatan Sipil	-	
21	Dinas Pemberdayaan Masyarakat Dan Desa	-	
22	Dinas Perhubungan	-	
23	Dinas Perpustakaan Dan Kearsipan	-	
24	Dinas Komunikasi Dan Informatika	-	
25	Dinas Penanaman Modal Dan Pelayanan Perijinan Terpadu Satu Pintu	-	
26	Dinas Pemuda Dan Olahraga	-	
27	Dinas Perikanan	-	
28	Dinas Pariwisata	-	
29	Dinas Pertanian	-	
30	Dinas Perdagangan	-	
31	Inspektorat	-	
32	Rsud Panyabungan	-	
33	Rsud Husni Thamrin	-	
34	Sekretariat DPRD	-	

Sumber : Dinas Komunikasi dan Informatika Kabupaten Mandailing Natal

5.3. Lingkungan Hidup

Tabel 5.3.1 Indeks Kualitas Lingkungan di Kabupaten Mandailing Natal Tahun 2025

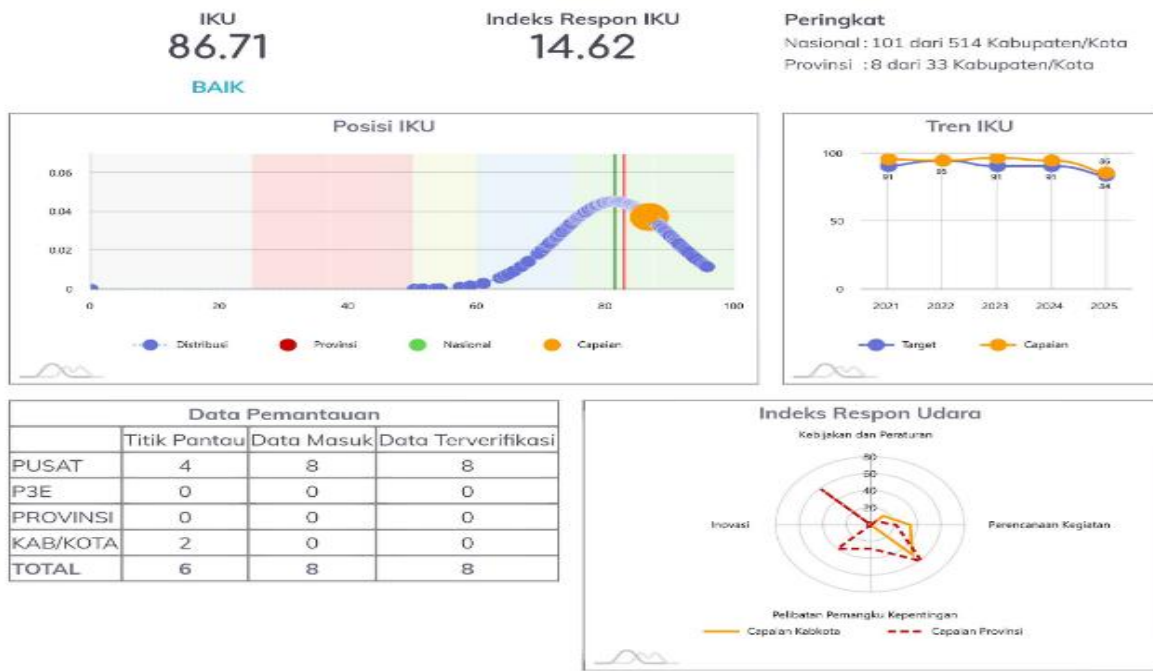
No.	Uraian	Nilai Indeks	Kategori
(1)	(2)	(3)	(4)
1	Indeks Kualitas Air	81,14	Sedang
2	Indeks Kualitas Udara	86,71	Baik
3	Indeks Kualitas Tutupan Lahan	82,66	Sedang
4	Indeks Kualitas Lingkungan Hidup	83,73	Sedang

Sumber : Dinas Lingkungan Hidup Kabupaten Mandailing Natal

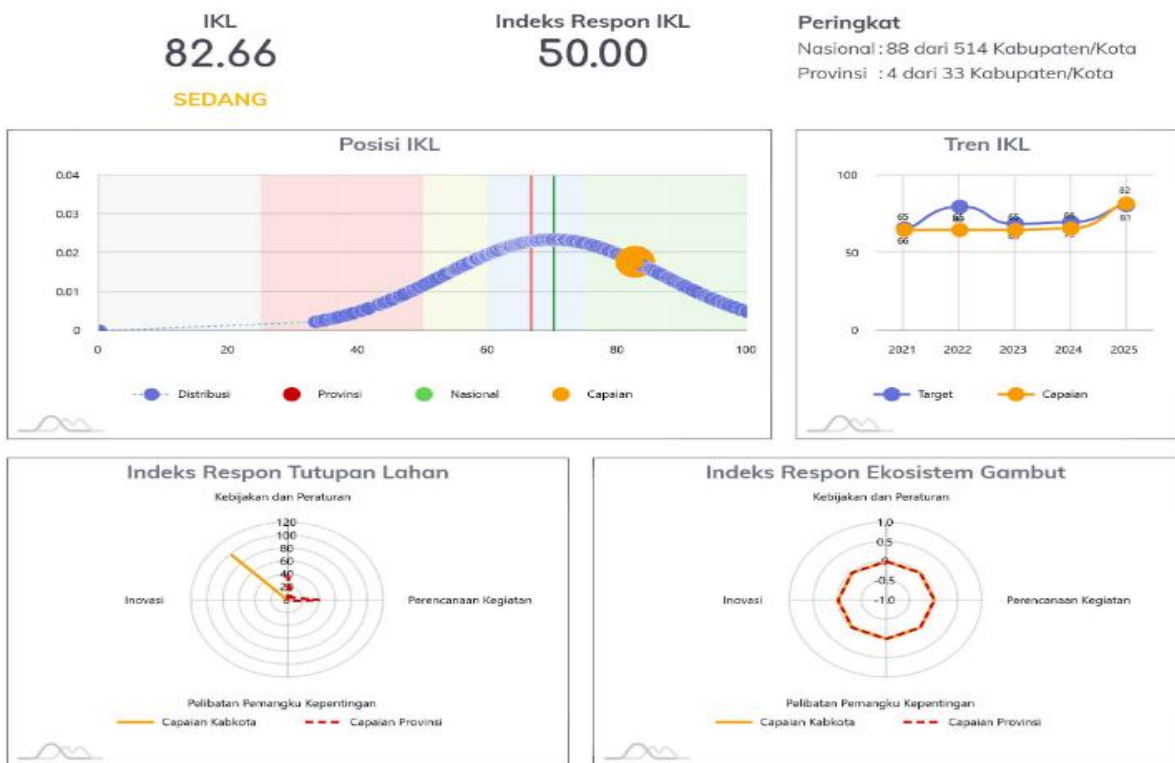


Gambar 5.3.1 Capaian Indeks Kualitas Air di Kabupaten Mandailing Natal Tahun 2025

Sumber : Dinas Lingkungan Hidup Kabupaten Mandailing Natal



Gambar 5.3.2 Capaian Indeks Kualitas Udara di Kabupaten Mandailing Natal Tahun 2025
Sumber : Dinas Lingkungan Hidup Kabupaten Mandailing Natal



Gambar 5.3.3 Capaian Indeks Kualitas Lahan di Kabupaten Mandailing Natal Tahun 2024
Sumber : Dinas Lingkungan Hidup Kabupaten Mandailing Natal

Kepala Daerah :
 Luas Wilayah : Km²
 Populasi : Jiwa

Kepala DPRD :
 Kategori Daerah :
 Pendapatan Per Kapita :

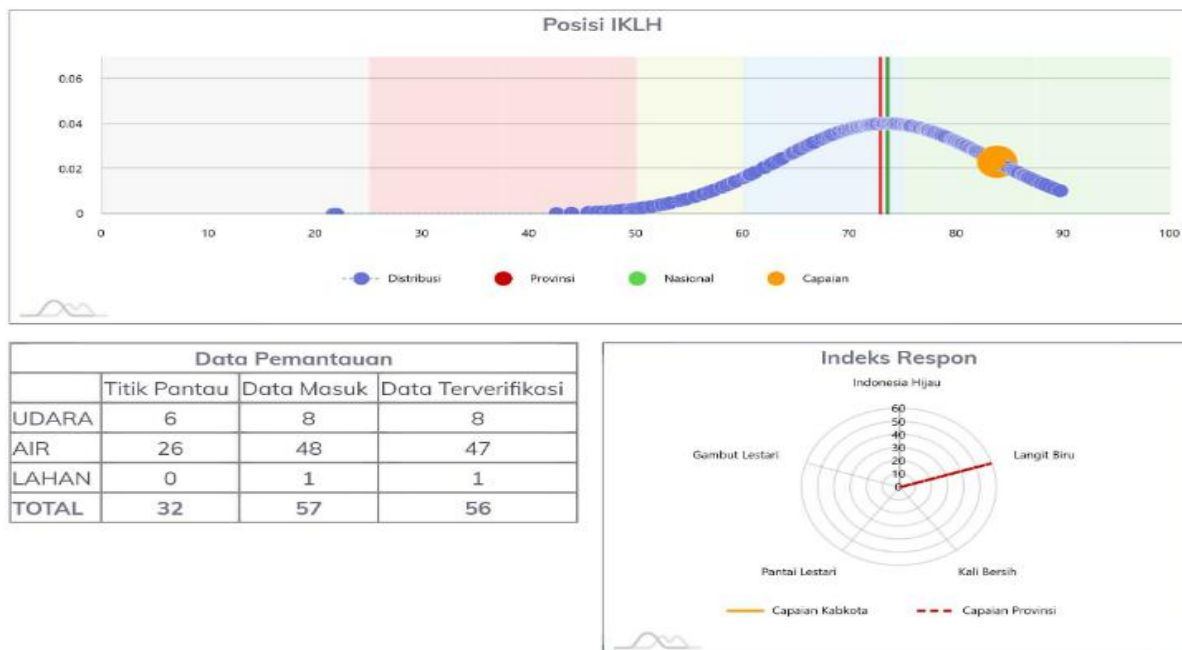
IKLH
83.73

SEDANG

Indeks Respon
13.57

Peringkat

Nasional : 54 dari 514 Kabupaten/Kota
 Provinsi : 2 dari 33 Kabupaten/Kota



Gambar 5.3.4 Capaian Indeks Kualitas Lingkungan Hidup di Kabupaten Mandailing Natal Tahun 2025

Sumber : Dinas Lingkungan Hidup Kabupaten Mandailing Natal

Tabel 5.3.2 Sarana dan Prasarana Pengelolaan Sampah di Kabupaten Mandailing Natal Tahun 2025

No	Uraian	Satuan	Jumlah
(1)	(2)	(3)	(4)
A	Sampah Regional		
1	Dump Truck	Unit	9
2	Amroll Truck	Unit	5
3	Mobil Pick Up	Unit	1
4	Excavator	Unit	1
B	Limbah B3		

Sumber : Dinas Lingkungan Hidup Kabupaten Mandailing Natal

Tabel 5.3.3 Jumlah Timbunan Sampah Menurut Kecamatan di Kabupaten Mandailing Natal, 2025

No.	Kecamatan	Satuan	Timbunan Sampah	Timbunan Sampah Dilayani
(1)	(2)	(3)	(4)	(5)
1	Batahan	Ton/thn	3,682	
2	Sinunukan	Ton/thn	3,641	
3	Batang Natal	Ton/thn	3,933	
4	Lingga Bayu	Ton/thn	4,433	
5	Ranto Baik	Ton/thn	2,281	
6	Kotanopan	Ton/thn	4,234	4,234
7	Ulu Pungkut	Ton/thn	720	
8	Tambangan	Ton/thn	1,623	1,623
9	Lembah Sorik Marapi	Ton/thn	1,631	1,631
10	Puncak Sorik Marapi	Ton/thn	1,396	
11	Muara Sipongi	Ton/thn	2,056	
12	Pakantan	Ton/thn	334	
13	Panyabungan	Ton/thn	14,174	14,174
14	Panyabungan Selatan	Ton/thn	1,589	
15	Panyabungan Barat	Ton/thn	1,700	1,700
16	Panyabungan Utara	Ton/thn	3,513	3,513
17	Panyabungan Timur	Ton/thn	2,232	
18	Huta Bargot	Ton/thn	1,532	
19	Natal	Ton/thn	5,473	5,473
20	Muara Batang Gadis	Ton/thn	3,825	
21	Siabu	Ton/thn	8,281	8,281
22	Bukit Malintang	Ton/thn	2,017	2,017
23	Naga Juang	Ton/thn	803	
Mandailing Natal		Ton/thn	75,103	42,646

Sumber : Dinas Lingkungan Hidup Kabupaten Mandailing Natal

5.4. Perhubungan

Tabel 5.4.1 Jumlah Penumpang Menurut Jenis Moda Transportasi dan Kecamatan di Kabupaten Mandailing Natal, 2025

No	Kecamatan	Jenis Moda Transportasi	Satuan	Penumpang/ Moda
(1)	(2)	(3)	(4)	(5)
1	Batahan	Mobil L-300	Orang	11
2	Sinunukan	Mobil L-300	Orang	11
3	Batang Natal	Mobil L-300	Orang	11
4	Lingga Bayu	Mobil L-300	Orang	11
5	Ranto Baik	Mobil L-300	Orang	11
6	Kotanopan	Mobil L-300	Orang	11
7	Ulu Pungkut	Mobil L-300	Orang	11
8	Tambangan	Mobil L-300	Orang	11
9	Lembah Sorik Marapi	Mobil L-300	Orang	11
10	Puncak Sorik Marapi	Mobil L-300	Orang	11
11	Muara Sipongi	Mobil L-300	Orang	11
12	Pakantan	Mobil L-300	Orang	11
13	Panyabungan	Angkutan Desa	Orang	12
14	Panyabungan Selatan	Mobil L-300	Orang	11
15	Panyabungan Barat	Mobil L-300	Orang	11
16	Panyabungan Utara	Mobil L-300	Orang	11
17	Panyabungan Timur	Mobil L-300	Orang	11
18	Huta Bargot	Mobil L-300	Orang	11
19	Natal	Mobil L-300	Orang	11
20	Muara Batang Gadis	Mobil L-300	Orang	11
21	Siabu	Mobil L-300	Orang	11
22	Bukit Malintang	Mobil L-300	Orang	11
23	Naga Juang	Mobil L-300	Orang	11

Sumber : Dinas Perhubungan Kabupaten Mandailing Natal

Tabel 5.4.2 Perkembangan Uji Kir Menurut Jenis Kendaraan di Kabupaten Mandailing Natal, 2023 - 2025

No	Tahun	Satuan	Jenis Kendaraan						Kereta Gandengan		Kereta Tempelan	
			Kecil		Sedang		Besar		U	BU	U	BU
			U	BU	U	BU	U	BU				
(1)	(2)	(3)	(4)	(5)	(6)	(7)	(8)	(8)	(10)	(11)	(12)	(13)
1	2023	Unit	159	371	-	-	-	-	-	-	-	-
2	2024	Unit	153	424	-	-	-	-	-	-	-	-
3	2025	Unit	51	213	35	32	18	3	-	-	-	-

Sambungan Tabel 5.4.2.

No	Tahun	Satuan	Mobil	Bus	Khusus		Penumpang		Jumlah
			U	BU	U	BU	U	BU	
(1)	(2)	(3)	(14)	(15)	(16)	(17)	(18)	(19)	(20)
1	2023	Unit	1	2	-	-	81	-	614
2	2024	Unit	7	4	-	-	71	-	659
3	2025	Unit	2	-	-	-	44	12	410

Sumber : Dinas Perhubungan Kabupaten Mandailing Natal

Cat. : U = Umum
B = Bukan Umum

Tabel 5.4.3 Jumlah Pemasangan Rambu-Rambu berdasarkan Jenis Rambu dan Kecamatan di Kabupaten Mandailing Natal, 2025

No	Kecamatan	Jenis Rambu	Satuan	Jumlah
(1)	(2)	(3)	(4)	(5)
1	Batahan		Unit	
2	Sinunukan		Unit	
3	Batang Natal		Unit	
4	Lingga Bayu		Unit	
5	Ranto Baik		Unit	
6	Kotanopan		Unit	
7	Ulu Pungkut		Unit	
8	Tambangan		Unit	
9	Lembah Sorik Marapi		Unit	
10	Puncak Sorik Marapi		Unit	
11	Muara Sipongi	Lampu Jalan (LPJU)	Unit	15
12	Pakantan		Unit	
13	Panyabungan	Lampu Jalan (LPJU)	Unit	69
14	Panyabungan Selatan		Unit	
15	Panyabungan Barat		Unit	
16	Panyabungan Utara		Unit	
17	Panyabungan Timur		Unit	12
18	Huta Bargot		Unit	
19	Natal		Unit	
20	Muara Batang Gadis		Unit	
21	Siabu	Lampu Jalan (LPJU)	Unit	2
22	Bukit Malintang		Unit	
23	Naga Juang		Unit	
Mandailing Natal			Unit	98

Sumber : Dinas Perhubungan Kabupaten Mandailing Natal

Tabel 5.4.4 Jumlah Tempat Pengujian KIR Angkutan Umum Menurut Kecamatan di Kabupaten Mandailing Natal, 2025

No	Kecamatan	Satuan	Jumlah
(1)	(2)	(3)	(4)
1	Batahan	unit	-
2	Sinunukan	unit	-
3	Batang Natal	unit	-
4	Lingga Bayu	unit	-
5	Ranto Baek	unit	-
6	Kotanopan	unit	-
7	Ulu Pungkut	unit	-
8	Tambangan	unit	-
9	Lembah Sorik Marapi	unit	-
10	Puncak Sorik Marapi	unit	-
11	Muara Sipongi	unit	-
12	Pakantan	unit	-
13	Panyabungan	unit	1
14	Panyabungan Selatan	unit	-
15	Panyabungan Barat	unit	-
16	Panyabungan Utara	unit	-
17	Panyabungan Timur	unit	-
18	Huta Bargot	unit	-
19	Natal	unit	-
20	Muara Batang Gadis	unit	-
21	Siabu	unit	-
22	Bukit Malintang	unit	-
23	Naga Juang	unit	-
Mandailing Natal		unit	1

Sumber : Dinas Perhubungan Kabupaten Mandailing Natal

Tabel 5.4.5 Jumlah Angkutan Umum Menurut Nama Perusahaan dan Kecamatan di Kabupaten Mandailing Natal, 2025

No	Kecamatan	Nama Perusahaan	Satuan	Jumlah
(1)	(2)	(3)	(4)	(5)
1	Batahan		unit	-
2	Sinunukan		unit	-
3	Batang Natal		unit	-
4	Lingga Bayu		unit	-
5	Ranto Baik		unit	-
6	Kotanopan		unit	-
7	Ulu Pungkut		unit	-
8	Tambangan		unit	-
9	Lembah Sorik Marapi		unit	-
10	Puncak Sorik Marapi		unit	-
11	Muara Sipongi		unit	-
12	Pakantan		unit	-
13	Panyabungan	PT. Anatra Transport	unit	300
		PT. Selatan Jaya Transport		
14	Panyabungan Selatan		unit	202
15	Panyabungan Barat		unit	-
16	Panyabungan Utara		unit	-
17	Panyabungan Timur		unit	-
18	Huta Bargout		unit	-
19	Natal		unit	-
20	Muara Batang Gadis		unit	-
21	Siabu		unit	-
22	Bukit Malintang		unit	-
23	Naga Juang		unit	-
Mandailing Natal			unit	502

Sumber : Dinas Perhubungan Kabupaten Mandailing Natal

Tabel 5.4.6 Izin Trayek Angkutan Desa Menurut Kecamatan di Kabupaten mandailing Natal, 2025

No	Kecamatan	Satuan	Trayek
(1)	(2)	(3)	(4)
1	Batahan	Izin	
2	Sinunukan	Izin	
3	Batang Natal	Izin	
4	Lingga Bayu	Izin	
5	Ranto Baik	Izin	07
6	Kotanopan	Izin	03
7	Ulu Pungkut	Izin	03
8	Tambangan	Izin	
9	Lembah Sorik Marapi	Izin	
10	Puncak Sorik Marapi	Izin	05
11	Muara Sipongi	Izin	03
12	Pakantan	Izin	03
13	Panyabungan	Izin	06
14	Panyabungan Selatan	Izin	04
15	Panyabungan Barat	Izin	06
16	Panyabungan Utara	Izin	
17	Panyabungan Timur	Izin	08
18	Huta Bargot	Izin	
19	Natal	Izin	07
20	Muara Batang Gadis	Izin	07
21	Siabu	Izin	01
22	Bukit Malintang	Izin	
23	Naga Juang	Izin	

Sumber : Dinas Perhubungan Kabupaten Mandailing Natal

BAB VI

EKONOMI

Bab ini memberikan gambaran aktivitas ekonomi dan keuangan Mandailing Natal yang terdiri dari 5 sub-bab meliputi Keuangan, Pariwisata, Koperasi, Perdagangan serta Penanaman Modal dan Perizinan Terpadu Satu Pintu. Adapun berikut merupakan ringkasan eksekutif mengenai bab ini.

1. Keuangan

Data keuangan berasal dari Badan Pendapatan Daerah Kabupaten Mandailing Natal. Target Pendapatan Asli Daerah Kabupaten Mandailing Natal Tahun 2025 sebesar Rp 191.733.426.058,19 (Seratus Sembilan Puluh Satu Milyar Tujuh Ratus Tiga Puluh Tiga Juta Empat Ratus Dua Puluh Enam Ribu Lima Puluh Delapan Rupiah) dengan Realisasi sebesar Rp 164.193.223.236,81 (Seratus Enam Puluh Empat Milyar Seratus Sembilan Puluh Tiga Juta Dua Ratus Dua Puluh Tiga Ribu Dua Ratus Tiga Puluh Enam Rupiah). Realisasi Pendapatan Asli Daerah tahun 2025 sebesar 85,64% yang terdiri dari Pajak Daerah 66,47%, Retribusi Daerah 38,95%, Hasil Pengelolaan Kekayaan Daerah yang Dipisahkan 100% dan Lain-lain Pendapatan Asli Daerah yang Sah 102,31%.

2. Pariwisata

Data pariwisata berasal dari Dinas Pariwisata Kabupaten Mandailing Natal. Tempat wisata di Kabupaten Mandailing Natal tahun 2025 sebanyak 29 tempat wisata yang tersebar di beberapa kecamatan dengan jumlah pengunjung selama tahun 2025 sebanyak 70.064 orang. Untuk saat ini Kabupaten Mandailing Natal belum memperoleh PAD (Pendapatan Asli Daerah) dari sektor pariwisata.

3. Koperasi

Data koperasi berasal dari Dinas Koperasi Usaha Kecil dan Menengah Kabupaten Mandailing Natal. Koperasi aktif di Kabupaten Mandailing Natal selama tahun 2025 sebanyak 818 unit, sedangkan UMKM yang terdiri dari usaha mikro 29.025 unit, kecil 170 unit dan menengah 23 unit. Sumber daya manusia koperasi yang status keanggotaannya sebagai anggota koperasi 17.006 orang dan karyawan 43 orang.

4. Perdagangan.

Data perdagangan berasal dari Dinas Perdagangan Kabupaten Mandailing Natal. Jumlah pasar yang dikelola Dinas Perdagangan tahun 2025 terdiri dari Pusat Pertokoan 1 unit dan Pasar Tradisional 35 Unit. Toko di Kabupaten Mandailing Natal tahun 2025 sebanyak 11 unit, kios 1.108 unit, los 3.124 unit dan pedagang di pasar 2.862 unit.

5. Penanaman Modal dan Pelayanan Perizinan Terpadu Satu Pintu.

Data Penanaman Modal dan Pelayanan Perizinan Terpadu Satu Pintu berasal dari Dinas Penanaman

Modan dan Pelayanan Perizinan Terpadu Satu Pintu. Nomor Induk Berusaha (NIB) yang terbit tahun 2025 terdiri dari 1.643 NIB UMKM (Usaha Kecil) dan 3 Non UMK. Unit usaha yang terpenuhi komitmen perizinan 1.028 unit usaha. Jumlah nilai investasi PMA tahun 2025 Rp 451.852.000.000,- dan PMDN Rp 791.528.000.000 dengan nilai persektor sebagai berikut: primer Rp 749.004.600.000,-, sekunder Rp 28.977.800.000,- dan tersier Rp 13.546.300.000,-

6.1. Keuangan

Tabel 6.1.1 Target , Realisasi dan Capaian Pendapatan Asli Daerah Menurut Jenis PAD Kabupaten Mandailing Natal 2025

No	Uraian Jenis Pendapatan Asli Daerah		Pendapatan Asli Daerah		
			Target (Rp)	Realisasi (Rp)	Capaian (%)
(1)	(2)		(3)	(4)	(5)
Pendapatan Asli Daerah					
1	Pajak Daerah		69,897,795,000.00	46,461,596,721.00	66.47
	a	Pajak Hotel	250,000,000.00	247,339,836.00	98.94
	b	Pajak Restoran	3,000,000,000.00	2,031,926,529.00	67.73
	c	Pajak Hiburan	20,000,000.00	15,500,000.00	77.50
	d	Pajak Reklame	647,795,000.00	292,576,852.00	45.17
	e	Pajak Penerangan Jalan	13,980,000,000.00	11,782,737,111.00	84.28
	f	Pajak Air Tanah	500,000,000.00	330,301,603.00	66.06
	g	Pajak Sarang Burung Walet	400,000,000.00	15,900,000.00	3.98
	h	Pajak Mineral Bukan Logam dan Batuan lainnya (MBLB)	2,000,000,000.00	680,277,128.00	34.01
	i	Pajak Bumi dan Bangunan Perdesaan dan Perkotaan (PBB-P2)	6,600,000,000.00	2,187,704,593.00	33.15
	j	Bea Perolehan Hak atas Tanah dan Bangunan (BPHTB)	20,000,000,000.00	11,813,821,618.00	59.07
	k	Opsen Pajak Kendaraan Bermotor (PKB)	11,000,000,000.00	8,148,998,716.00	74.08
	l	Opsen Bea Balik Nama Kendaraan Bermotor (BBNKB)	11,500,000,000.00	8,914,512,735.00	77.52
2	Retribusi Daerah		10,350,000,000.00	4,031,094,790.00	38.95
	Retribusi Jasa Umum		2,900,000,000.00	1,597,880,000.00	55.10
	a	Retribusi Pelayanan Kesehatan	500,000,000.00	83,952,000.00	16.79
	b	Retribusi Pelayanan Persampahan/Kebersihan (Pasar)	900,000,000.00	552,984,000.00	61.44
	c	Retribusi Pelayanan Pasar / Kios	1,000,000,000.00	534,594,000.00	53.46
	d	Retribusi Parkir di Tepi Jalan Umum	500,000,000.00	426,350,000.00	85.27
	Retribusi Jasa Usaha		6,950,000,000.00	1,886,055,000.00	27.14
	a	Retribusi Penyediaan Fasilitas Pasar / Pertokoan yang dikontrakkan	5,500,000,000.00	1,459,155,000.00	26.53

No	Uraian Jenis Pendapatan Asli Daerah		Pendapatan Asli Daerah		
			Target (Rp)	Realisasi (Rp)	Capaian (%)
(1)	(2)		(3)	(4)	(5)
	b	Retribusi Pemakaian Kekayaan Daerah - Alat-alat Berat	400,000,000.00	171,550,000.00	42.89
	c	Retribusi Pelayanan Tempat Khusus Parkir	200,000,000.00	50,100,000.00	25.05
	d	Retribusi Rumah Potong Hewan	100,000,000.00	40,380,000.00	40.38
	e	Retribusi Pengawasan dan Pengendalian Menara Telekomunikasi	500,000,000.00		
	f	Retribusi Pemakaian Kekayaan Daerah	250,000,000.00	164,870,000.00	65.95
	Retribusi Perizinan Tertentu		500,000,000.00	547,159,790.00	109.43
	a	Retribusi Izin Mendirikan Bangunan (IMB) dan PBG	500,000,000.00	547,159,790.00	109.43
3	Hasil Pengelolaan Kekayaan Daerah yang Dipisahkan		15,593,024,399.00	15,593,024,399.00	100.00
	a	Bagian Laba atas Penyertaan Modal pada Perusahaan Milik Daerah/BUMD (Deviden Bank Sumut)	15,593,024,399.00	15,593,024,399.00	100.00
4	Lain-lain Pendapatan Asli Daerah Yang Sah		95,892,606,659.19	98,107,507,326.81	102.31
	a	Hasil Penjualan Gedung dan Bangunan	424,200,000.00		
	b	Penerimaan Jasa Giro	3,807,837,718.00	2,116,869,395.00	55.59
	c	Denda Pendapatan Pajak Daerah		92,375,070.00	
	d	Pendapatan dari Pengembalian	11,971,028,343.19	9,924,804,051.00	82.91
	e	Pendapatan BLUD	79,689,540,598.00	85,973,458,810.81	107.89
	Pendapatan Asli daerah		191,733,426,058.19	164,193,223,236.81	85.64

Sumber : Badan Pendapatan Daerah Kabupaten Mandailing Natal

Tabel 6.1.2 Realisasi Pendapatan Asli Daerah dan Kontribusi Setiap Jenis PAD Kabupaten Mandailing Natal 2025

No.	Uraian Jenis Pendapatan Asli Daerah	Realisasi (Rp)	Kontribusi Terhadap PAD (%)
(1)	(2)	(3)	(4)
1	Pajak Daerah	46,461,596,721.00	28.30
2	Retribusi Daerah	4,031,094,790.00	2.46
3	Hasil Pengelolaan Kekayaan Daerah Yang Dipisahkan	15,593,024,399.00	9.50
4	Lain-lain Pendapatan Asli Daerah Yang Sah	98,107,507,326.81	59.75
Pendapatan Asli Daerah		164,193,223,236.81	100.00

Sumber : Badan Pendapatan Daerah Kabupaten Mandailing Natal

Tabel 6.1.3 Realisasi Wajib Pajak/Objek Pajak Kabupaten Mandailing Natal 2025

No.	Uraian Jenis Pajak Daerah	Jumlah Wajib Pajak (Objek Pajak)
(1)	(2)	(3)
1	Pajak Hotel	26
2	Pajak Restoran	217
3	Pajak Hiburan	3
4	Pajak Reklame	172
5	Pajak Penerangan Jalan	-
6	Pajak Air Tanah	14
7	Pajak Sarang Burung Walet	172
8	Pajak Mineral Bukan Logam dan Batuan Lainnya (MBLB)	12
9	Pajak Bumi dan Bangunan Perdesaan dan Perkotaan (PBB-P2)	105,003
10	Bea Perolehan Hak atas Tanah dan Bangunan (BPHTB)	852
Mandailing Natal		106.471

Sumber : Badan Pendapatan Daerah Kabupaten Mandailing Natal

Tabel 6.1.4 Realisasi Objek Pajak dan Pajak Bumi dan Bangunan Perdesaan dan Perkotaan (PBB-P2) menurut Kecamatan di Kabupaten Mandailing Natal 2025

No	Kecamatan	Jumlah (Objek Pajak)	Realisasi PBB P2 (Rp)
(1)	(2)	(3)	(4)
1	Batahan	3,503	133,182,637.00
2	Sinunukan	3,936	219,185,942.00
3	Batang Natal	2,519	54,653,536.00
4	Lingga Bayu	4,497	132,452,587.00
5	Ranto Baik	3,831	127,720,133.00
6	Kotanopan	8,295	120,830,478.00
7	Ulu Pungkut	1,252	22,428,130.00
8	Tambangan	3,517	34,757,706.00
9	Lembah Sorik Marapi	1,610	52,809,380.00
10	Puncak Sorik Marapi	1,910	35,920,888.00
11	Muara Sipongi	2,410	35,550,239.00
12	Pakantan	628	7,650,391.00
13	Panyabungan	27,881	573,763,877.00
14	Panyabungan Selatan	1,623	38,736,363.00
15	Panyabungan Barat	956	28,490,943.00
16	Panyabungan Utara	2,675	42,222,066.00
17	Panyabungan Timur	2,439	27,068,541.00
18	Huta Bargot	1,373	23,851,664.00
19	Natal	6,438	250,312,720.00
20	Muara Batang Gadis	2,358	62,047,171.00
21	Siabu	17,365	105,543,559.00
22	Bukit Malintang	2,780	41,142,751.00
23	Naga Juang	1,207	17,382,891.00
Mandailing Natal		105,003	2,187,704,593.00

Sumber : Badan Pendapatan Daerah Kabupaten Mandailing Natal

Tabel 6.1.5 Jumlah Objek dan Realisasi Pajak Bea Perolehan Hak atas Tanah dan Bangunan (BPHTB) menurut Kecamatan di Kabupaten Mandailing Natal 2025

No.	Kecamatan	Jumlah (Objek Pajak)	Realisasi (Rp)
(1)	(2)	(3)	(4)
1	Batahan	20	38,522,570.00
2	Sinunukan	32	17,117,296.00
3	Batang Natal	15	3,984,713.00
4	Lingga Bayu	65	77,269,006.00
5	Ranto Baek	86	268,175,546.00
6	Kotanopan	25	16,717,400.00
7	Ulu Pungkut		
8	Tambangan		
9	Lembah Sorik Marapi	7	7,325,600.00
10	Puncak Sorik Marapi	9	290,161,040.00
11	Muara Sipongi	1	
12	Pakantan		
13	Panyabungan	307	967,844,002.00
14	Panyabungan Selatan	4	115,490,000.00
15	Panyabungan Barat	16	20,574,400.00
16	Panyabungan Utara	15	2,000,000.00
17	Panyabungan Timur	2	
18	Huta Bargot	10	5,817,000.00
19	Natal	145	5,857,922,117.00
20	Muara Batang Gadis	23	4,035,810,205.00
21	Siabu	52	32,132,350.00
22	Bukit Malintang	17	56,958,373.00
23	Naga Juang	1	
Mandailing Natal		852	11,813,821,618.00

Sumber : Badan Pendapatan Daerah Kabupaten Mandailing Natal

Tabel 6.1.6 Realisasi Pendapatan Asli Daerah Menurut Jenis PAD Kabupaten Mandailing Natal 2022 - 2025

No	Uraian Jenis Pendapatan Asli Daerah		Tahun			
			2022	2023	2024	2025
(1)	(2)		(4)	(5)	(6)	(7)
Pendapatan Asli Daerah						
1	Pajak Daerah		18,053,162,142.00	47,606,686,306.00	38,912,406,284.00	46,461,596,721.00
	a	Pajak Hotel	252,844,682.00	291,181,700.00	283,431,537.00	247,339,836.00
	b	Pajak Restoran	1,531,283,805.00	2,543,038,994.00	3,174,155,113.00	2,031,926,529.00
	c	Pajak Hiburan	12,715,000.00	16,830,100.00	18,601,000.00	15,500,000.00
	d	Pajak Reklame	314,718,408.00	312,939,494.00	326,442,880.00	292,576,852.00
	e	Pajak Penerangan Jalan	10,298,324,996.00	11,009,687,231.00	11,845,548,279.00	11,782,737,111.00
	f	Pajak Air Tanah	410,851,932.00	567,162,325.00	413,809,078.00	330,301,603.00
	g	Pajak Sarang Burung Walet	75,566,000.00	66,250,000.00	37,689,000.00	15,900,000.00
	h	Pajak Mineral Bukan Logam dan Batuan lainnya (MBLB)	1,211,910,513.00	1,498,219,762.00	761,697,621.00	680,277,128.00
	i	Pajak Bumi dan Bangunan Perdesaan dan Perkotaan (PBB-P2)	1,523,390,940.00	2,391,885,291.00	2,458,127,729.00	2,187,704,593.00
	j	Bea Perolehan Hak atas Tanah dan Bangunan (BPHTB)	2,421,555,866.00	28,909,491,409.00	19,592,904,047.00	11,813,821,618.00
	k	Opsen Pajak Kendaraan Bermotor (PKB)	0.00	0.00	0.00	8,148,998,716.00
	l	Opsen Bea Balik Nama Kendaraan Bermotor (BBNKB)	0.00	0.00	0.00	8,914,512,735.00
2	Retribusi Daerah		2,908,858,900.00	2,625,846,900.00	5,727,620,200.00	4,031,094,790.00
	Retribusi Jasa Umum		1,366,529,900.00	1,108,285,500.00	2,005,488,200.00	1,597,880,000.00
	Retribusi Jasa Usaha		411,029,000.00	899,061,400.00	3,533,132,000.00	1,886,055,000.00
	Retribusi Perizinan Tertentu		1,131,300,000.00	618,500,000.00	189,000,000.00	547,159,790.00
3	Hasil Pengelolaan Kekayaan Daerah yang Dipisahkan		14,779,812,376.00	14,329,236,152.00	14,878,265,576.70	15,593,024,399.00
	a	Bagian Laba atas Penyertaan Modal pada Perusahaan Milik Daerah/BUMD	14,779,812,376.00	14,329,236,152.00	14,878,265,576.70	15,593,024,399.00

No	Uraian Jenis Pendapatan Asli Daerah		Tahun			
			2022	2023	2024	2025
(1)	(2)		(4)	(5)	(6)	(7)
		(Deviden Bank Sumut)				
4	Lain-lain Pendapatan Asli Daerah Yang Sah		58,208,946,989.16	60,115,248,042.32	86,363,972,503.19	98,107,507,326.81
	a	Hasil Penjualan Aset Daerah yang Tidak Dipisahkan (Hasil Penjualan Aset Angkutan)	0.00	700,661,100.00	0.00	0.00
	b	Penerimaan Jasa Giro	4,104,155,836.68	2,347,810,528.74	2,310,865,281.39	2,116,869,395.00
	c	Pendapatan Bunga	0.00	1,504,954.00	0.00	0.00
	d	Penerimaan Komisi, Potongan atau Bentuk Lainnya (Bonus Produksi Panas Bumi)	2,740,914,040.00	5,068,016,808.00	0.00	0.00
	e	Denda Keterlambatan Pelaksanaan Pekerjaan	0.00	307,756,216.00	0.00	0.00
	f	Denda Pendapatan Pajak Daerah (Denda PBB P2/Denda Opsen PKB/Opsen BBNKB)	0.00	8,607,025.00	8,968,793.00	92,375,070.00
	g	Pendapatan dari Pengembalian	7,440,055,562.00	7,639,001,962.00	5,260,279,398.00	9,924,804,051.00
	h	Pendapatan Lain-Lain PAD yang sah lainnya	210,000.00	0.00	0.00	0.00
	i	Pendapatan BLUD	43,923,611,550.48	44,041,889,448.58	78,783,859,030.80	85,973,458,810.81
	Mandailing Natal		93,950,780,407.16	124,677,017,400.32	145,882,264,563.89	164,193,223,236.81

Sumber : Badan Pendapatan Daerah Kabupaten Mandailing Natal

6.2. Pariwisata

Tabel 6.2.1 Jumlah Capaian Kinerja Kunjungan Wisata pada Destinasi Wisata Menurut Desa/Kelurahan dan Kecamatan di Kabupaten Mandailing Natal, 2025

No	Kecamatan	Desa/Kelurahan	Destinasi Wisata	Satuan	Capaian Kinerja
(1)	(2)	(3)	(4)	(5)	(6)
1	Batahan	Batahan	Pantai Batahan	Orang	3,173
2	Sinunukan			Orang	
3	Batang Natal			Orang	
4	Lingga Bayu			Orang	
5	Ranto Baek			Orang	
6	Kotanopan			Orang	
7	Ulu Pungkut	Alahan Kae	Agrowisata Kopi Mandailing	Orang	442
		Huta Godang	Situs Budaya Huta Godang	Orang	453
		Sopotinjak	Panorama Alam Sopotinjak	Orang	5,524
8	Tambangan	Pastap	Goa Alam Pastap	Orang	59
9	Lembah Sorik Marapi			Orang	
10	Puncak Sorik marapi	Purba Julu	Pemandian Aek Milas Purba Julu	Orang	963
		Sibanggor Tonga	Pemandian Aek Milas Sibanggor	Orang	889
		Hutamale	Agrowisata Hutanamale	Orang	318
		Sibanggor Julu	Kampung Tradisional Sibanggor Julu	Orang	375
		Maga Lombang	Pemandangan Alam Paya Bulan	Orang	4,126
11	Muara Sipongi			Orang	
12	Pakantan			Orang	
13	Panyabungan	Parbangunan	Jazirah Panatapan	Orang	11,790
		Parbangunan	Taman Raja Batu	Orang	747
		Sipaga-paga	Waterpark Sipapaga	Orang	921
		Huta Siantar	Bagas Godang Hutasantar	Orang	261
		Panyabungan Tonga	Bagas Godang dan Sopo Godang Panyabungan Tonga	Orang	430

No	Kecamatan	Desa/Kelurahan	Destinasi Wisata	Satuan	Capaian Kinerja
(1)	(2)	(3)	(4)	(5)	(6)
14	Panyabungan Selatan	Huta Raja	Pemandian Aek Milas Huta Raja	Orang	6,801
		Tano Bato	Pemandian Aek Milas Putusan	Orang	3,063
		Kayu Laut	Kampung Kuliner Kayulaut	Orang	94
		Kayu Laut	Wisata Kuliner Paranginan I	Orang	2,545
15	Panyabungan Barat	Sirambas	Aek Milas dan Legenda Sampuraga	Orang	1,168
16	Panyabungan Utara			Orang	
17	Panyabungan Timur	Gunung Baringin	Pemandiaian Aek Batu Bontar	Orang	1,663
18	Huta Bargot			Orang	
19	Natal	Buburan	Pantai Buburan	Orang	1,220
		Sundutan Tigo	Pantai Kahona	Orang	2,066
		Natal	Pantai Natal	Orang	10,017
20	Muara Batang Gadis	Sikapas	Pantai Batu Badaun	Orang	2,581
		Tabuyung	Pantai Batu Ruso	Orang	2,062
21	Siabu	Lumban Dolok	Aek Milas	Orang	1,541
		Siabu	Aek Milas	Orang	2,869
		Siabu	Kuliner Asom Pode Porang	Orang	1,903
22	Bukit Malintang			Orang	
23	Naga Juang			Orang	
Mandailing Natal				Orang	70,064

Sumber : Dinas Pariwisata Kabupaten Mandailing Natal

Tabel 6.2.2 Kunjungan Wisata pada Destinasi Wisata Menurut Desa/Kelurahan dan Kecamatan di Kabupaten Mandailing Natal, 2025

No	Kecamatan	Desa/Kelurahan	Destinasi Wisata	Satuan	Kunjungan Wisata
(1)	(2)	(3)	(4)	(5)	(6)
1	Batahan	Batahan	Pantai Batahan	Orang	3,173
2	Sinunukan			Orang	
3	Batang Natal			Orang	
4	Lingga Bayu			Orang	
5	Ranto Baik			Orang	
6	Kotanopan			Orang	
7	Ulu Pungkut	Alahan Kae	Agrowisata Kopi Mandailing	Orang	442
		Huta Godang	Situs Budaya Huta Godang	Orang	453
		Sopotinjak	Panorama Alam Sopotinjak	Orang	5,524
8	Tambangan	Pastap	Goa Alam Pastap	Orang	59
9	Lembah Sorik Marapi			Orang	
10	Puncak Sorik marapi	Purba Julu	Pemandian Aek Milas Purba Julu	Orang	963
		Sibanggor Tonga	Pemandian Aek Milas Sibanggor	Orang	889
		Hutamale	Agrowisata Hutanamale	Orang	318
		Sibanggor Julu	Kampung Tradisional Sibanggor Julu	Orang	375
		Maga Lombang	Pemandangan Alam Paya Bulan	Orang	4,126
11	Muara Sipongi			Orang	
12	Pakantan			Orang	
13	Panyabungan	Parbangunan	Jazirah Panatapan	Orang	11,790
		Parbangunan	Taman Raja Batu	Orang	747
		Sipaga-paga	Waterpark Sipapaga	Orang	921
		Huta Siantar	Bagas Godang Hutasantar	Orang	261
		Panyabungan Tonga	Bagas Godang dan Sopo Godang Panyabungan Tonga	Orang	430

No	Kecamatan	Desa/Kelurahan	Destinasi Wisata	Satuan	Kunjungan Wisata
(1)	(2)	(3)	(4)	(5)	(6)
14	Panyabungan Selatan	Huta Raja	Pemandian Aek Milas Huta Raja	Orang	6,801
		Tano Bato	Pemandian Aek Milas Putusan	Orang	3,063
		Kayu Laut	Kampung Kuliner Kayulaut	Orang	94
		Kayu Laut	Wisata Kuliner Paranginan I	Orang	2,545
15	Panyabungan Barat	Sirambas	Aek Milas dan Legenda Sampuraga	Orang	1,168
16	Panyabungan Utara			Orang	
17	Panyabungan Timur	Gunung Baringin	Pemandiaian Aek Batu Bontar	Orang	1,663
18	Huta Bargot			Orang	
19	Natal	Buburan	Pantai Buburan	Orang	1,220
		Sundutan Tigo	Pantai Kahona	Orang	2,066
		Natal	Pantai Natal	Orang	10,017
20	Muara Batang Gadis	Sikapas	Pantai Batu Badaun	Orang	2,581
		Tabuyung	Pantai Batu Ruso	Orang	2,062
21	Siabu	Lumban Dolok	Aek Milas	Orang	1,541
		Siabu	Aek Milas	Orang	2,869
		Siabu	Kuliner Asom Pode Porang	Orang	1,903
22	Bukit Malintang			Orang	
23	Naga Juang			Orang	
Mandailing Natal				Orang	70,064

Sumber : Dinas Pariwisata Kabupaten Mandailing Natal

Tabel 6.2.3 Pendapatan Asli Daerah Sektor Wisata pada Destinasi Wisata Menurut Desa/Kelurahan dan Kecamatan di Kabupaten Mandailing Natal, 2025

No	Kecamatan	Desa/Kelurahan	Destinasi Wisata	Satuan	PAD
(1)	(2)	(3)	(4)	(5)	(6)
1	Batahan	Batahan	Pantai Batahan	Rp	-
2	Sinunukan			Rp	-
3	Batang Natal			Rp	-
4	Lingga Bayu			Rp	-
5	Ranto Baik			Rp	-
6	Kotanopan			Rp	-
7	Ulu Pungkut	Alahan Kae	Agrowisata Kopi Mandailing	Rp	-
		Huta Godang	Situs Budaya Huta Godang	Rp	-
		Sopotinjak	Panorama Alam Sopotinjak	Rp	-
8	Tambangan	Pastap	Goa Alam Pastap	Rp	-
9	Lembah Sorik Marapi			Rp	-
10	Puncak Sorik marapi	Purba Julu	Pemandian Aek Milas Purba Julu	Rp	-
		Sibanggor Tonga	Pemandian Aek Milas Sibanggor	Rp	-
		Hutamale	Agrowisata Hutanamale	Rp	-
		Sibanggor Julu	Kampung Tradisional Sibanggor Julu	Rp	-
		Maga Lombang	Pemandangan Alam Paya Bulan	Rp	-
11	Muara Sipongi			Rp	-
12	Pakantan			Rp	-
13	Panyabungan	Parbangunan	Jazirah Panatapan	Rp	-
		Parbangunan	Taman Raja Batu	Rp	-
		Sipaga-paga	Waterpark Sipapaga	Rp	-
		Huta Siantar	Bagas Godang Hutasantar	Rp	-

No	Kecamatan	Desa/Kelurahan	Destinasi Wisata	Satuan	PAD
(1)	(2)	(3)	(4)	(5)	(6)
		Panyabungan Tonga	Bagas Godang dan Sopo Godang Panyabungan Tonga	Rp	-
14	Panyabungan Selatan	Huta Raja	Pemandian Aek Milas Huta Raja	Rp	-
		Tano Bato	Pemandian Aek Milas Putusan	Rp	-
		Kayu Laut	Kampung Kuliner Kayulaut	Rp	-
		Kayu Laut	Wisata Kuliner Paranginan I	Rp	-
15	Panyabungan Barat	Sirambas	Aek Milas dan Legenda Sampuraga	Rp	-
16	Panyabungan Utara			Rp	-
17	Panyabungan Timur	Gunung Baringin	Pemandian Aek Batu Bontar	Rp	-
18	Huta Bargot			Rp	-
19	Natal	Buburan	Pantai Buburan	Rp	-
		Sundutan Tigo	Pantai Kahona	Rp	-
		Natal	Pantai Natal	Rp	-
20	Muara Batang Gadis	Sikapas	Pantai Batu Badaun	Rp	-
		Tabuyung	Pantai Batu Ruso	Rp	-
21	Siabu	Lumban Dolok	Aek Milas	Rp	-
		Siabu	Aek Milas	Rp	-
		Siabu	Kuliner Asom Pode Porang	Rp	-
22	Bukit Malintang			Rp	-
23	Naga Juang			Rp	-
Mandailing Natal				Rp	-

Sumber : Dinas Pariwisata Kabupaten Mandailing Natal

Tabel 6.2.4 Jumlah Sarana dan Prasarana yang Dikelola Pemerintah Daerah pada Destinasi Wisata Menurut Desa/Kelurahan dan Kecamatan di Kabupaten Mandailing Natal, 2025

No	Kecamatan	Desa/Kelurahan	Destinasi Wisata	Satuan	Jenis Sarana dan Prasarana
(1)	(2)	(3)	(4)	(5)	(6)
1	Batahan	Batahan	Pantai Batahan	Unit	-
2	Sinunukan			Unit	-
3	Batang Natal			Unit	-
4	Lingga Bayu			Unit	-
5	Ranto Baik			Unit	-
6	Kotanopan			Unit	-
7	Ulu Pungkut	Alahan Kae	Agrowisata Kopi Mandailing	Unit	-
		Huta Godang	Situs Budaya Huta Godang	Unit	-
		Sopotinjak	Panorama Alam Sopotinjak	Unit	-
8	Tambangan	Pastap	Goa Alam Pastap	Unit	-
9	Lembah Sorik Marapi			Unit	-
10	Puncak Sorik marapi	Purba Julu	Pemandian Aek Milas Purba Julu	Unit	-
		Sibanggor Tonga	Pemandian Aek Milas Sibanggor	Unit	-
		Hutamale	Agrowisata Hutanamale	Unit	-
		Sibanggor Julu	Kampung Tradisional Sibanggor Julu	Unit	-
		Maga Lombang	Pemandangan Alam Paya Bulan	Unit	-
11	Muara Sipongi			Unit	-
12	Pakantan			Unit	-
13	Panyabungan	Parbangunan	Jazirah Panatapan	Unit	-
		Parbangunan	Taman Raja Batu	Unit	-
		Sipaga-paga	Waterpark Sipapaga	Unit	-
		Huta Siantar	Bagas Godang Hutasantar	Unit	-
		Panyabungan Tonga	Bagas Godang dan Sopo Godang Panyabungan Tonga	Unit	-

No	Kecamatan	Desa/Kelurahan	Destinasi Wisata	Satuan	Jenis Sarana dan Prasarana
(1)	(2)	(3)	(4)	(5)	(6)
14	Panyabungan Selatan	Huta Raja	Pemandian Aek Milas Huta Raja	Unit	-
		Tano Bato	Pemandian Aek Milas Putusan	Unit	-
		Kayu Laut	Kampung Kuliner Kayulaut	Unit	-
		Kayu Laut	Wisata Kuliner Paranginan I	Unit	-
15	Panyabungan Barat	Sirambas	Aek Milas dan Legenda Sampuraga	Unit	-
16	Panyabungan Utara			Unit	-
17	Panyabungan Timur	Gunung Baringin	Pemandiaian Aek Batu Bontar	Unit	-
18	Huta Bargot			Unit	-
19	Natal	Buburan	Pantai Buburan	Unit	-
		Sundutan Tigo	Pantai Kahona	Unit	-
		Natal	Pantai Natal	Unit	-
20	Muara Batang Gadis	Sikapas	Pantai Batu Badaun	Unit	-
		Tabuyung	Pantai Batu Ruso	Unit	-
21	Siabu	Lumban Dolok	Aek Milas	Unit	-
		Siabu	Aek Milas	Unit	-
		Siabu	Kuliner Asom Pode Porang	Unit	-
22	Bukit Malintang			Unit	-
23	Naga Juang			Unit	-
Mandailing Natal				Unit	

Sumber : Dinas Pariwisata Kabupaten Mandailing Natal

Tabel 6.2.5 Jumlah Sarana dan Prasarana yang Dikelola Pemerintah Daerah pada Destinasi Wisata Provinsi Menurut Desa/Kelurahan dan Kecamatan di Kabupaten Mandailing Natal, 2025

No	Kecamatan	Desa/ Kelurahan	Destinasi Wisata	Satuan	Jenis Sarana dan Prasarana
(1)	(2)	(3)	(4)	(5)	(6)
1	Batahan	-	-	-	-
2	Sinunukan	-	-	-	-
3	Batang Natal	-	-	-	-
4	Lingga Bayu	-	-	-	-
5	Ranto Baik	-	-	-	-
6	Kotanopan	-	-	-	-
7	Ulu Pungkut	-	-	-	-
8	Tambangan	-	-	-	-
9	Lembah Sorik Marapi	-	-	-	-
11	Muara Sipongi	-	-	-	-
12	Pakantan	-	-	-	-
13	Panyabungan	-	-	-	-
14	Panyabungan Selatan	-	-	-	-
15	Panyabungan Barat	-	-	-	-
16	Panyabungan Utara	-	-	-	-
17	Panyabungan Timur	-	-	-	-
18	Huta Bargot	-	-	-	-
19	Natal	-	-	-	-
20	Muara Batang Gadis	-	-	-	-
21	Siabu	-	-	-	-
22	Bukit Malintang	-	-	-	-
23	Naga Juang	-	-	-	-
Mandailing Natal				-	-

Sumber : Dinas Pariwisata Kabupaten Mandailing Natal

6.3. Koperasi

Tabel 6.3.1 Jumlah Usaha Mikro, Kecil dan Menengah menurut Kecamatan di Kabupaten Mandailing Natal, 2025

No	Kecamatan	Satuan	UMKM		
			Mikro	Kecil	Menengah
(1)	(2)	(3)	(4)	(5)	(6)
1	Batahan	Unit	916	14	2
2	Sinunukan	Unit	1,069	1	1
3	Batang Natal	Unit	1,440	2	
4	Lingga Bayu	Unit	1,386	7	1
5	Ranto Baik	Unit	959	4	
6	Kotanopan	Unit	2,046	8	3
7	Ulu Pungkut	Unit	234	1	
8	Tambangan	Unit	707	5	
9	Lembah Sorik Marapi	Unit	682	9	2
10	Puncak Sorik Marapi	Unit	647	2	
11	Muara Sipongi	Unit	570	1	
12	Pakantan	Unit	99		1
13	Panyabungan	Unit	7,559	60	5
14	Panyabungan Selatan	Unit	537		2
15	Panyabungan Barat	Unit	669	4	
16	Panyabungan Utara	Unit	1,254	5	
17	Panyabungan Timur	Unit	433		
18	Huta Bargot	Unit	766		
19	Natal	Unit	1,940	22	3
20	Muara Batang Gadis	Unit	659	4	1
21	Siabu	Unit	3,329	15	2
22	Bukit Malintang	Unit	915	6	
23	Naga Juang	Unit	209		
Mandailing Natal		Unit	29,025	170	23

Sumber : Dinas Koperasi, Usaha Kecil dan Menengah Kabupaten Mandailing Natal

Tabel 6.3.2 Jumlah Koperasi Aktif Menurut Kecamatan di Kabupaten Mandailing Natal, 2022 - 2025

No	Kecamatan	Satuan	Tahun			
			2022	2023	2024	2025
(1)	(2)	(3)	(4)	(5)	(6)	(7)
1	Batahan	Unit	52	56	56	62
2	Sinunukan	Unit	13	13	13	26
3	Batang Natal	Unit	19	19	19	43
4	Lingga Bayu	Unit	23	25	27	45
5	Ranto Baik	Unit	15	16	16	30
6	Kotanopan	Unit	34	34	35	47
7	Ulu Pungkut	Unit	11	11	11	19
8	Tambangan	Unit	12	12	12	30
9	Lembah Sorik Marapi	Unit	13	13	13	18
10	Puncak Sorik Marapi	Unit	7	7	7	16
11	Muara Sipongi	Unit	8	8	8	19
12	Pakantan	Unit	7	7	7	11
13	Panyabungan	Unit	151	155	157	142
14	Panyabungan Selatan	Unit	9	9	9	17
15	Panyabungan Barat	Unit	10	10	10	16
16	Panyabungan Utara	Unit	20	20	20	24
17	Panyabungan Timur	Unit	8	8	8	22
18	Huta Bargot	Unit	7	7	7	16
19	Natal	Unit	56	61	67	82
20	Muara Batang Gadis	Unit	37	39	40	53
21	Siabu	Unit	42	43	44	54
22	Bukit Malintang	Unit	10	10	10	18
23	Naga Juang	Unit	5	5	5	8
Mandailing Natal		Unit	Unit	588	601	818

Sumber : Dinas Koperasi, Usaha Kecil dan Menengah Kabupaten Mandailing Natal

Tabel 6.3.3 Jumlah Koperasi Menurut Jenis Koperasi dan Kecamatan di Kabupaten Mandailing Natal 2025

No	Kecamatan	Satuan	Jenis Koperasi					Jumlah
			KUD	KPM	Koperasi Tani	Koperasi Serba Usaha	Lainya	
(1)	(2)	(3)	(4)	(5)	(6)	(7)	(8)	(9)
1	Batahan	Unit	2	-	-	-	33	35
2	Sinunukan	Unit	6	-	-	2	15	23
3	Batang Natal	Unit	-	-	-	1	37	38
4	Lingga Bayu	Unit	1	-	-	2	27	30
5	Ranto Baek	Unit	-	-	1	-	21	22
6	Kotanopan	Unit	-	-	-	-	39	39
7	Ulu Pungkut	Unit	-	-	-	1	14	15
8	Tambangan	Unit	-	-	1	-	20	21
9	Lembah Sorik Marapi	Unit	-	-	1	-	10	11
10	Puncak Sorik Marapi	Unit	-	-	-	-	11	11
11	Muara Sipongi	Unit	-	1	-	-	16	17
12	Pakantan	Unit	-	-	-	-	9	9
13	Panyabungan	Unit	1	7	-	5	63	76
14	Panyabungan Selatan	Unit	-	-	-	-	14	14
15	Panyabungan Barat	Unit	-	-	-	-	14	14
16	Panyabungan Utara	Unit	-	2	-	1	13	16
17	Panyabungan Timur	Unit	-	-	1	-	17	18
18	Huta Bargot	Unit	-	-	-	-	16	16
19	Natal	Unit	3	-	-	1	48	52
20	Muara Batang Gadis	Unit	9	-	-	1	26	36
21	Siabu	Unit	-	-	-	2	31	33
22	Bukit Malintang	Unit	-	-	-	-	13	13
23	Naga Juang	Unit	-	-	-	-	7	7
Mandailing Natal		Unit	22	10	4	16	514	566

Sumber : Dinas Koperasi Usaha Kecil dan Menengah Kabupaten Mandailing Natal

Tabel 6.3.4 Jumlah Sumber Daya Manusia Koperasi Menurut Kecamatan di Kabupaten Mandailing Natal, 2025

No	Kecamatan	Satuan	Satatus Keanggotaan		
			Anggota	Karyawan	Manager
(1)	(2)	(3)	(4)	(5)	(6)
1	Batahan	Orang	3,223	15	-
2	Sinunukan	Orang	3,338	25	-
3	Batang Natal	Orang	-	-	-
4	Lingga Bayu	Orang	1,712	-	-
5	Ranto Baik	Orang	84	-	-
6	Kotanopan	Orang	31	-	-
7	Ulu Pungkut	Orang	30	-	-
8	Tambangan	Orang	51	-	-
9	Lembah Sorik Marapi	Orang	30	-	-
10	Puncak Sorik Marapi	Orang	-	-	-
11	Muara Sipongi	Orang	28	-	-
12	Pakantan	Orang	-	-	-
13	Panyabungan	Orang	1,272	1	-
14	Panyabungan Selatan	Orang	-	-	-
15	Panyabungan Barat	Orang	-	-	-
16	Panyabungan Utara	Orang	62	-	-
17	Panyabungan Timur	Orang	-	-	-
18	Huta Bargot	Orang	-	-	-
19	Natal	Orang	2,944	-	-
20	Muara Batang Gadis	Orang	4,201	2	-
21	Siabu	Orang	-	-	-
22	Bukit Malintang	Orang	-	-	-
23	Naga Juang	Orang	-	-	-
Mandailing Natal		Orang	17,006	43	-

Sumber : Dinas Koperasi Usaha Kecil dan Menengah Kabupaten Mandailing Natal

Tabel 6.3.5 Data Rekapitulasi Usaha Mikro dan Kecil Menurut Kecamatan di Kabupaten Mandailing Natal sampai tahun 2025

No	Kecamatan	Satuan	Skala Usaha		Jumlah
			Usaha Mikro	Usaha Kecil	
(1)	(2)	(3)	(4)	(5)	(6)
1	Panyabungan	Unit	7,559	60	7,619
2	Siabu	Unit	3,329	15	3,344
3	Kotanopan	Unit	2,046	8	2,054
4	Natal	Unit	1,940	22	1,962
5	Batang Natal	Unit	1,440	2	1,442
6	Lingga Bayu	Unit	1,386	7	1,393
7	Panyabungan Utara	Unit	1,254	5	1,259
8	Sinunukan	Unit	1,069	1	1,070
9	Ranto Baik	Unit	959	4	963
10	Batahan	Unit	916	14	930
11	Bukit Malintang	Unit	915	6	921
12	Huta Bargot	Unit	766	-	766
13	Tambangan	Unit	707	5	712
14	Lembah Sorik Marapi	Unit	682	9	691
15	Panyabungan Barat	Unit	669	4	673
16	Muara Batang Gadis	Unit	659	4	663
17	Puncak Sorik Marapi	Unit	647	2	649
18	Muara Sipongi	Unit	570	1	571
19	Panyabungan Selatan	Unit	537	-	537
20	Panyabungan Timur	Unit	433	-	433
21	Ulu Pungkut	Unit	234	1	235
22	Naga Juang	Unit	209	-	209
23	Pakantan	Unit	99	-	99
Mandailing Natal		Unit	29,025	170	29,195

Sumber : Dinas Koperasi Usaha Kecil dan Menengah Kabupaten Mandailing Natal

6.4. Perdagangan

Tabel 6.4.1 Jumlah Pasar Yang Dikelola Oleh Dinas Perdagangan Menurut Jenis dan Kecamatan di Kabupaten Mandailing Natal, 2025

No	Kecamatan	Satuan	Pasar			Super Market	Jumlah
			Inpres	Pertokoan	Tradisional		
(1)	(2)	(3)	(4)	(5)	(6)	(7)	(8)
1	Batahan	Unit			2		2
2	Sinunukan	Unit			3		3
3	Batang Natal	Unit			6		6
4	Lingga Bayu	Unit			2		2
5	Ranto Baek	Unit			1		1
6	Kotanopan	Unit			2		2
7	Ulu Pungkut	Unit			0		0
8	Tambangan	Unit			1		1
9	Lembah Sorik Marapi	Unit			1		1
10	Puncak Sorik Marapi	Unit		1	1		2
11	Muara Sipongi	Unit			1		1
12	Pakantan	Unit			1		1
13	Panyabungan	Unit			1		1
14	Panyabungan Selatan	Unit			1		1
15	Panyabungan Barat	Unit			0		0
16	Panyabungan Utara	Unit			1		1
17	Panyabungan Timur	Unit			1		1
18	Huta Bargot	Unit			0		0
19	Natal	Unit			1		1
20	Muara Batang Gadis	Unit			2		2
21	Siabu	Unit			5		5
22	Bukit Malintang	Unit			1		1
23	Naga Juang	Unit			1		1
Mandailing Natal		Unit	-	1	35	-	36

Sumber : Dinas Perdagangan Kabupaten Mandailing Natal

Tabel 6.4.2 Jumlah Toko, Kios, Los, dan Pedagang di Pasar Menurut Nama Pasar di Kabupaten Mandailing Natal, 2025

No	Kecamatan	Nama Pasar	Jumlah			
			Toko	Kios	Los	Pedagang
(1)	(2)	(3)	(4)	(5)	(6)	(7)
1	Batahan	Pasar Batahan				50
		Pasar Bintungan Bejangkar			48	30
2	Sinunukan	Pasar Sinunukan I		47	68	42
		Pasar Sinunukan II		16	40	22
		Pasar Sinunukan III		76	200	163
3	Batang Natal	Pasar Tarlola			44	
		Pasar Muara Soma		8	23	29
		Pasar Aek Nangali			16	12
		Pasar Muara Parlampungan			27	59
		Pasar Bangkelang			87	30
		Pasar Tombang Kaluang			28	10
4	Lingga Bayu	Pasar Tapus		2	49	49
		Pasar Simpang Gambir			72	160
5	Ranto Baek	Pasar Manisak		6	137	76
6	Kotanopan	Pasar Kotanopan		181	68	303
		Pasar Tamiang		8	78	66
7	Ulu Pungkut					
8	Tambangan	Pasar Laru		4	38	89
9	Lembah Sorik Marapi	Pasar Maga		22	55	88
10	Puncak Sorik Marapi	Pasar Huta Namale		3	78	23
11	Muara Sipongi	Pasar Muara Sipongi		24	214	172
12	Pakantan	Pasar Pakantan			46	21
13	Panyabungan	Pasar Baru Panyabungan		506	304	
		Pasar Jonjong		18		
		Pasar Lama	11			
		Pasar Tapanuli		22	64	
14	Panyabungan Selatan	Pasar Kayu Laut		32	284	111
15	Panyabungan Barat					
16	Panyabungan Utara	Pasar Mompang		12	213	113

No	Kecamatan	Nama Pasar	Jumlah			
			Toko	Kios	Los	Pedagang
(1)	(2)	(3)	(4)	(5)	(6)	(7)
17	Panyabungan Timur	Pasar Gunung Baringin			108	15
18	Huta Bargot					
19	Natal	Pasar Natal		25	30	278
20	Muara Batang Gadis	Pasar Tabuyung			44	35
		Pasar Singkuang			49	61
21	Siabu	Pasar Sihepeng		26	130	151
		Pasar Simamngambat		12	112	185
		Pasar Siabu		17	15	
		Pasar Huta Godang Muda			40	5
		Pasar Sinonoan		25	152	285
22	Bukit Malintang	Pasar Malintang		4	127	106
23	Naga Juang	Pasar Naga Juang		12	36	23
Mandailing Natal			11	1,108	3,124	2,862

Sumber : Dinas Perdagangan Kabupaten Mandailing Natal

6.5. Penanaman Modal dan Pelayanan Perizinan Terpadu Satu Pintu

Tabel 6.5.1 Perkembangan Jumlah NIB (Nomor Induk Berusaha) Terbit Menurut Skala Usaha di Kabupaten Mandailing Natal, 2023-2025

No	Skala Usaha	Satuan	2023	2024	2025
(1)	(2)	(3)	(4)	(5)	(6)
1	UMK Mikro (Usaha Kecil)	NIB	1,184	3,310	1,643
2	Non - UMK	NIB	5	2	3
Mandailing Natal		NIB	1,189	3,312	1,646

Sumber : Dinas Penanaman Modal dan Pelayanan Perizinan Terpadu Satu Pintu Kabupaten Mandailing Natal

Tabel 6.5.2 Jumlah Unit Usaha yang Terpenuhi Komitmen Perizinan dan Non Perizinan di Kabupaten Mandailing Natal, 2025

No	Unit Usaha	Satuan	Jumlah	Ket.
(1)	(2)	(3)	(4)	(5)
1	Terpenuhi Komitmen Perizinan	Unit Usaha	1,028	-
2	Terpenuhi Komitmen Non Perizinan	Unit Usaha	-	-
Mandailing Natal		Unit Usaha	1,028	-

Sumber : Dinas Penanaman Modal dan Pelayanan Perizinan Terpadu Satu Pintu Kabupaten Mandailing Natal

Tabel 6.5.3 Jumlah Nilai Investasi Menurut Jenis Investor di Kabupaten Mandailing Natal, 2025

No	Indikator	Jumlah Investor	Nilai Investasi (Rp.000.000)	%	TKI
(1)	(2)	(3)	(4)	(5)	(6)
1	PMA	39	451,852.00	57.10	6
2	PMDN	740	339,676.00	42.90	874
Mandailing Natal		779	791,528.00	100.00	880

Sumber : Dinas Penanaman Modal dan Pelayanan Perizinan Terpadu Satu Pintu Kabupaten Mandailing Natal

Tabel 6.5.4 Jumlah Nilai Investasi PMA dan PMDN menurut Rincian Persektor di Kabupaten Mandailing Natal, 2025

No	Sektor Utama		Nilai Investasi (Rp.000.000)	Total (Rp.000.000)	TKI (orang)
(1)	(2)		(3)	(4)	(5)
1	Primer	Tanaman Pangan, Perkebunan dan Peternakan	527,141.60	749,004.60	628
		Pertambangan	217,839.80		
		Kehutanan	4,023.20		
2	Sekunder	Ind. Makanan	28,977.80	28,977.80	-
3	Tersier	Konstruksi	5,031.00	13,546.30	252
		Listrik, Gas dan Air	4,635.20		
		Perdagangan dan Reparasi	2,049.80		
		Jasa Lainnya	1,710.00		
		Transportasi, Gudang dan Telekomunikasi	105.00		
		Perumahan, Kawasan Industri dan perkantoran	15.30		
Mandailing Natal			791,528.70	791,528.70	880

Sumber : Dinas Penanaman Modal dan Pelayanan Perizinan Terpadu Satu Pintu Kabupaten Mandailing Natal

BAB VII

PERTANIAN, PANGAN dan PERIKANAN

Bab ini memberikan gambaran mengenai pertanian dan pangan di Kabupaten Mandailing Natal yang terdiri dari 3 sub-bab meliputi Pertanian, Pangan dan Perikanan. Adapun berikut merupakan ringkasan eksekutif mengenai bab ini.

1. Pertanian

Data pertanian berasal dari Dinas Pertanian Kabupaten Mandailing Natal. Kelompok Tani (Poktan) tahun 2025 di Kabupaten Mandailing Natal sebanyak 3.914 Poktan, dan yang mendapat bantuan di tahun 2025 bidang tanaman pangan 10 poktan, hortikultura 8 poktan, sarana prasarana 14 poktan dan perkebunan 8 poktan. PPL yang mengikuti pelatihan sebanyak 50 orang. Sebaran benih bersertifikat sebanyak 1,500 Ton untuk benih padi dan 100 ton benih jagung. Luas lahan sawah 16.467,50 ha, lahan pertanian pangan 61.459,59 ha. Produksi Kacang tanah 193,97 ton dan Kacang hijau 808,45 ton dengan luas panen kacang tanah 168,20 ha dan kacang hijau 83,80 ha. Luas panen tanaman sayuran dan buah-buahan semusim di Kabupaten Mandailing Natal 1.435,44 ha. Ternak baik sapi, kerbau, kambing, ayam dan itik hampir tersebar di seluruh kecamatan dengan sebarannya sebagai berikut: sapi 7.612 ekor, kerbau 2.163 ekor, kambing 37.666 ekor, domba 4.164 ekor, ayam buras 3.751.360 ekor, ayam pedaging 118.020 ekor, itik 696.418 ekor dan ayam petelur 13.098 ekor. Sedangkan babi 169 ekor hanya ada di 3 kecamatan.

2. Pangan

Data pangan berasal dari Dinas Ketahanan Pangan Kabupaten Mandailing Natal. Skor Pola Pangan Harapan Kabupaten Mandailing Natal Tahun 2025 sebesar 87,5. Rata-rata konsumsi energi 2.153,2 kkal/kapita/hari; konsumsi protein 52,5 gram/kapita/hari dengan jumlah konsumsi sayur dan buah 82.891.053,8 kg/tahun; konsumsi protein asal ternak 5.323.344,19 kg/tahun; konsumsi protein nabati 1.108.269,38 kg/tahun; konsumsi ikan 15.134.124,2 kg/tahun; konsumsi daging 1.634.848,4 kg/tahun. Ketersediaan beras tahun 2025 sebesar 86.821,3 Ton.

3. Perikanan

Data perikanan berasal dari Dinas Perikanan Kabupaten Mandailing Natal. Pada tahun 2025, jumlah nelayan 1.656 orang, penangkap ikan sungai 479 orang, petani kolam 1.624 orang dan budidaya mina padi 22 orang. Jumlah perahu tanpa motor penangkap ikan ukuran kecil 216 unit, sedang 363 unit, besar 23 unit dan kapal motor ukuran 0-5 GT 364 unit, 5-10 GT 21 unit dan 10-20 GT 9 unit. Berdasarkan jenisnya pukat kantong payung ada 241, dogol 132 dan pukat pantai 133 unit; jarring hanyur 890, tetap 244, kelitik 480, tromol

775, jala 1.550, pancing 1.285, bubu 969 dan perangkat lainnya 690 unit. Luas areal budidaya kolam air deras 1,39 ha, kolam tetap 292,20 ha, mina padi 13,41 ha.

7.1. Pertanian

Tabel 7.1.1 Jumlah Kelompok Tani Menurut Kecamatan di Kabupaten Mandailing Natal, 2025

No	Kecamatan	Satuan	Kelompok Tani
(1)	(2)	(3)	(4)
1	Batahan	Kelompok	128
2	Sinunukan	Kelompok	140
3	Batang Natal	Kelompok	174
4	Lingga Bayu	Kelompok	88
5	Ranto Baik	Kelompok	105
6	Kotanopan	Kelompok	425
7	Ulu Pungkut	Kelompok	76
8	Tambangan	Kelompok	216
9	Lembah Sorik Marapi	Kelompok	145
10	Puncak Sorik Marapi	Kelompok	141
11	Muara Sipongi	Kelompok	86
12	Pakantan	Kelompok	57
13	Panyabungan	Kelompok	376
14	Panyabungan Selatan	Kelompok	105
15	Panyabungan Barat	Kelompok	186
16	Panyabungan Utara	Kelompok	243
17	Panyabungan Timur	Kelompok	149
18	Huta Bargot	Kelompok	134
19	Natal	Kelompok	151
20	Muara Batang Gadis	Kelompok	125
21	Siabu	Kelompok	477
22	Bukit Malintang	Kelompok	104
23	Naga Juang	Kelompok	83
Mandailing Natal		Kelompok	3,914

Sumber : Dinas Pertanian Kabupaten Mandailing Natal

Tabel 7.1.2 Kelompok Tani yang Mendapat Bantuan Menurut Kecamatan di Kabupaten Mandailing Natal, 2025

No	Kecamatan	Satuan	Bidang			
			Tanaman Pangan	Hortikultura	Prasarana dan Sarana	Perkebunan
(1)	(2)	(3)	(4)	(5)	(6)	(7)
1	Batahan	Kelompok				
2	Sinunukan	Kelompok				
3	Batang Natal	Kelompok		1		
4	Lingga Bayu	Kelompok				
5	Ranto Baik	Kelompok				
6	Kotanopan	Kelompok				
7	Ulu Pungkut	Kelompok				
8	Tambangan	Kelompok			2	
9	Lembah Sorik Marapi	Kelompok	2	1	2	1
10	Puncak Sorik Marapi	Kelompok		1	2	1
11	Muara Sipongi	Kelompok				
12	Pakantan	Kelompok				
13	Panyabungan	Kelompok		4	6	2
14	Panyabungan Selatan	Kelompok				
15	Panyabungan Barat	Kelompok				
16	Panyabungan Utara	Kelompok			1	
17	Panyabungan Timur	Kelompok				4
18	Huta Bargot	Kelompok		1		
19	Natal	Kelompok				
20	Muara Batang Gadis	Kelompok				
21	Siabu	Kelompok	8		1	
22	Bukit Malintang	Kelompok				
23	Naga Juang	Kelompok				
Mandailing Natal		Kelompok	10	8	14	8

Sumber : Dinas Pertanian Kabupaten Mandailing Natal

Tabel 7.1.3 PPL yang Mengikuti Pelatihan Pertanian Menurut Kecamatan di Kabupaten Mandailing Natal, 2025

No	Kecamatan	Satuan	PPL
(1)	(2)	(3)	(4)
1	Batahan	Orang	
2	Sinunukan	Orang	1
3	Batang Natal	Orang	3
4	Lingga Bayu	Orang	
5	Ranto Baik	Orang	2
6	Kotanopan	Orang	6
7	Ulu Pungkut	Orang	
8	Tambangan	Orang	2
9	Lembah Sorik Marapi	Orang	1
10	Puncak Sorik Marapi	Orang	2
11	Muara Sipongi	Orang	8
12	Pakantan	Orang	1
13	Panyabungan	Orang	12
14	Panyabungan Selatan	Orang	
15	Panyabungan Barat	Orang	2
16	Panyabungan Utara	Orang	
17	Panyabungan Timur	Orang	3
18	Huta Bargot	Orang	1
19	Natal	Orang	1
20	Muara Batang Gadis	Orang	1
21	Siabu	Orang	1
22	Bukit Malintang	Orang	2
23	Naga Juang	Orang	1
Mandailing Natal		Orang	50

Sumber : Dinas Pertanian Kabupaten Mandailing Natal

Tabel 7.1.4 Sebaran Benih Bersertifikat Menurut Kecamatan di Kabupaten Mandailing Natal, 2025

No	Kecamatan	Satuan	Padi	Jagung
(1)	(2)	(3)	(4)	(5)
1	Batahan	Ton		
2	Sinunukan	Ton		
3	Batang Natal	Ton		
4	Lingga Bayu	Ton		
5	Ranto Baik	Ton		
6	Kotanopan	Ton		
7	Ulu Pungkut	Ton		
8	Tambangan	Ton		
9	Lembah Sorik Marapi	Ton		
10	Puncak Sorik Marapi	Ton		
11	Muara Sipongi	Ton		
12	Pakantan	Ton		
13	Panyabungan	Ton		
14	Panyabungan Selatan	Ton		
15	Panyabungan Barat	Ton		
16	Panyabungan Utara	Ton		
17	Panyabungan Timur	Ton		
18	Huta Bargot	Ton		
19	Natal	Ton		
20	Muara Batang Gadis	Ton		
21	Siabu	Ton	1,500	100
22	Bukit Malintang	Ton		
23	Naga Juang	Ton		
Mandailing Natal		Ton	1,500	100

Sumber : Dinas Pertanian Kabupaten Mandailing Natal

Tabel 7.1.5 Luas Lahan Sawah Menurut Kecamatan di Kabupaten Mandailing Natal, 2025

No	Kecamatan	Satuan	Luas
(1)	(2)	(3)	(4)
1	Batahan	ha	115.00
2	Sinunukan	ha	5.00
3	Batang Natal	ha	334.00
4	Lingga Bayu	ha	173.00
5	Ranto Baek	ha	207.00
6	Kotanopan	ha	1,151.00
7	Ulu Pungkut	ha	216.00
8	Tambangan	ha	750.00
9	Lembah Sorik Marapi	ha	800.00
10	Puncak Sorik Marapi	ha	500.00
11	Muara Sipongi	ha	119.00
12	Pakantan	ha	218.00
13	Panyabungan	ha	1,071.00
14	Panyabungan Selatan	ha	693.00
15	Panyabungan Barat	ha	964.00
16	Panyabungan Utara	ha	850.00
17	Panyabungan Timur	ha	143.50
18	Huta Bargot	ha	438.00
19	Natal	ha	200.00
20	Muara Batang Gadis	ha	1,240.00
21	Siabu	ha	5,300.00
22	Bukit Malintang	ha	798.00
23	Naga Juang	ha	182.00
Mandailing Natal		ha	16,467.50

Sumber : Dinas Pertanian Kabupaten Mandailing Natal

Tabel 7.1.6 Perkembangan Produksi Padi Menurut Kecamatan di Kabupaten Mandailing Natal, 2023 - 2025

No	Kecamatan	Tahun		
		2023	2024	2025 *)
(1)	(2)	(3)	(4)	(5)
1	Batahan	10,907.91	15,228.20	11,367.25
2	Sinunukan	79.56	407.88	391.74
3	Batang Natal	3,125.27	8,197.01	8,597.97
4	Lingga Bayu	9,429.07	12,676.38	15,458.30
5	Ranto Baek	13,160.29	20,787.88	15,179.82
6	Kotanopan	22,041.18	18,554.95	39,945.94
7	Ulu Pungkut	3,865.54	2,749.49	6,108.90
8	Tambangan	9,037.69	9,076.82	13,391.94
9	Lembah Sorik Marapi	9,253.79	8,990.90	10,276.85
10	Puncak Sorik Marapi	26,155.90	6,748.32	7,185.81
11	Muara Sipongi	1,603.44	4,540.63	7,134.17
12	Pakantan	3,013.92	4,669.05	6,013.63
13	Panyabungan	8,753.17	31,133.64	29,060.12
14	Panyabungan Selatan	1,726.10	7,656.99	9,207.38
15	Panyabungan Barat	8,403.06	10,195.45	11,841.03
16	Panyabungan Utara	7,524.75	18,419.98	14,772.12
17	Panyabungan Timur	11,490.88	2,525.66	2,182.70
18	Huta Bargot	8,270.23	6,693.46	8,766.63
19	Natal	26,594.10	23,209.71	31,024.20
20	Muara Batang Gadis	30,537.50	23,067.82	29,793.46
21	Siabu	85,702.81	84,205.13	74,822.65
22	Bukit Malintang	7,626.41	14,221.19	12,916.68
23	Naga Juang	2,554.50	3,132.18	6,480.57
Mandailing Natal		310,857.07	337,088.71	371,919.87

Sumber : Dinas Pertanian Kabupaten Mandailing Natal

Cat. : *) Angka Sementara

Tabel 7.1.7 Luas Lahan Pertanian Pangan Menurut Kecamatan di Kabupaten Mandailing Natal, 2025

No	Kecamatan	Satuan	Lahan Pertanian Pangan
(1)	(3)	(3)	(4)
1	Batahan	ha	4,758.00
2	Sinunukan	ha	3,100.00
3	Batang Natal	ha	8,537.00
4	Lingga Bayu	ha	1,184.00
5	Ranto Baik	ha	1,990.00
6	Kotanopan	ha	2,969.00
7	Ulu Pungkut	ha	1,571.00
8	Tambangan	ha	1,373.00
9	Lembah Sorik Marapi	ha	968.00
10	Puncak Sorik Marapi	ha	938.00
11	Muara Sipongi	ha	1,671.00
12	Pakantan	ha	1,788.00
13	Panyabungan	ha	1,374.00
14	Panyabungan Selatan	ha	1,516.00
15	Panyabungan Barat	ha	1,815.00
16	Panyabungan Utara	ha	1,242.00
17	Panyabungan Timur	ha	308.50
18	Huta Bargot	ha	930.00
19	Natal	ha	8,608.00
20	Muara Batang Gadis	ha	7,517.00
21	Siabu	ha	5,768.00
22	Bukit Malintang	ha	1,121.00
23	Naga Juang	ha	413.00
Mandailing Natal		ha	61,459.59

Sumber : Dinas Pertanian Kabupaten Mandailing Natal

Tabel 7.1.8 Luas Panen Tanaman Palawija Menurut Kecamatan di Kabupaten Mandailing Natal, 2025

No	Kecamatan	Satuan	Jenis Palawija				
			Kedelai*	Kacang Tanah*	Kacang Hijau*	Ubi Kayu*	Ubi Jalar*
(1)	(2)	(3)	(3)	(4)	(5)	(6)	(7)
1	Batahan	Ha		7.20	1.00		
2	Sinunukan	Ha		6.40	4.30	2.00	5.50
3	Batang Natal	Ha		7.40	3.90	2.00	2.00
4	Lingga Bayu	Ha		9.50	2.00		1.00
5	Ranto Baek	Ha		9.30	1.70		2.00
6	Kotanopan	Ha		9.50	1.00	3.00	3.00
7	Ulu Pungkut	Ha		6.90	3.50	1.00	3.00
8	Tambangan	Ha		3.70	2.00	1.00	2.00
9	Lembah Sorik Marapi	Ha		6.50	2.00		1.00
10	Puncak Sorik Marapi	Ha		6.90	2.90		1.00
11	Muara Sipongi	Ha		9.00	3.00		
12	Pakantan	Ha		3.50	5.50		1.00
13	Panyabungan	Ha		3.50	3.50	3.40	4.00
14	Panyabungan Selatan	Ha		5.50	10.90		2.00
15	Panyabungan Barat	Ha		4.80	5.30		
16	Panyabungan Utara	Ha		10.00	8.20	1.00	1.00
17	Panyabungan Timur	Ha		6.00	3.00	2.50	1.00
18	Huta Bargot	Ha		8.10	2.50	1.50	3.00
19	Natal	Ha		9.80	2.50	5.00	0.60
20	Muara Batang Gadis	Ha		4.00	2.00	1.50	3.80
21	Siabu	Ha		9.50	1.00	1.00	3.50
22	Bukit Malintang	Ha		9.50	1.00	1.50	
23	Naga Juang	Ha		11.70	11.10	0.50	5.00
Mandailing Natal		Ha		168.20	83.80	26.90	45.40

Sumber : Dinas Pertanian Kabupaten Mandailing Natal

Cat. : *) Angka Sementara

Tabel 7.1.9 Produksi Tanaman Palawija Menurut Kecamatan di Kabupaten Mandailing Natal, 2025

No	Kecamatan	Satuan	Jenis Palawija				
			Kedelai*	Kacang Tanah*	Kacang Hijau*	Ubi Kayu*	Ubi Jalar*
(1)	(2)	(3)	(3)	(4)	(5)	(6)	(7)
1	Batahan	Ton		7.96	9.64		
2	Sinunukan	Ton		6.72	41.25	39.98	97.71
3	Batang Natal	Ton		8.59	37.68	40.36	35.95
4	Lingga Bayu	Ton		11.03	19.39		17.80
5	Ranto Baek	Ton		11.51	16.42		35.88
6	Kotanopan	Ton		11.35	9.63	60.54	53.21
7	Ulu Pungkut	Ton		8.46	33.80	20.28	53.49
8	Tambangan	Ton		3.97	19.43	20.08	35.93
9	Lembah Sorik Marapi	Ton		7.43	19.23		17.78
10	Puncak Sorik Marapi	Ton		7.47	27.95		17.79
11	Muara Sipongi	Ton		10.54	29.12		
12	Pakantan	Ton		3.71	53.26		17.97
13	Panyabungan	Ton		4.20	33.85	68.67	71.67
14	Panyabungan Selatan	Ton		6.87	104.95		35.99
15	Panyabungan Barat	Ton		5.84	51.21		
16	Panyabungan Utara	Ton		12.29	79.32	20.18	17.78
17	Panyabungan Timur	Ton		6.43	29.03	50.46	17.79
18	Huta Bargot	Ton		9.76	24.07	30.28	53.18
19	Natal	Ton		10.72	23.96	100.91	10.63
20	Muara Batang Gadis	Ton		4.56	19.21	30.27	68.76
21	Siabu	Ton		10.82	9.63	20.38	62.25
22	Bukit Malintang	Ton		10.53	9.67	30.28	
23	Naga Juang	Ton		13.21	106.75	10.14	90.28
Mandailing Natal		Ton		193.97	808.45	542.81	811.84

Sumber : Dinas Pertanian Kabupaten Mandailing Natal

Cat. : *) Angka Sementara

Tabel 7.1.10 Produktivitas Tanaman Palawija Menurut Kecamatan di Kabupaten Mandailing Natal, 2025

No	Kecamatan	Satuan	Jenis Palawija				
			Kedelai*	Kacang Tanah*	Kacang Hijau*	Ubi Kayu*	Ubi Jalar*
(1)	(2)	(3)	(3)	(4)	(5)	(6)	(7)
1	Batahan	Kw/Ha		11.05	96.39		180.00
2	Sinunukan	Kw/Ha		10.50	95.94	199.89	177.65
3	Batang Natal	Kw/Ha		11.61	96.61	201.79	179.75
4	Lingga Bayu	Kw/Ha		11.61	96.94		177.95
5	Ranto Baik	Kw/Ha		12.38	96.58	200.82	179.40
6	Kotanopan	Kw/Ha		11.94	96.33	201.80	177.38
7	Ulu Pungkut	Kw/Ha		12.27	96.56	202.85	178.30
8	Tambangan	Kw/Ha		10.73	97.14	200.84	179.63
9	Lembah Sorik Marapi	Kw/Ha		11.43	96.16		177.79
10	Puncak Sorik Marapi	Kw/Ha		10.83	96.38		177.85
11	Muara Sipongi	Kw/Ha		11.71	97.05		
12	Pakantan	Kw/Ha		10.61	96.85		179.65
13	Panyabungan	Kw/Ha		12.00	96.71	201.97	179.22
14	Panyabungan Selatan	Kw/Ha		12.50	96.28		179.95
15	Panyabungan Barat	Kw/Ha		12.17	96.62		
16	Panyabungan Utara	Kw/Ha		12.29	96.73	201.78	177.77
17	Panyabungan Timur	Kw/Ha		10.71	96.76	201.84	177.90
18	Huta Bargot	Kw/Ha		12.05	96.27	201.88	177.26
19	Natal	Kw/Ha		10.94	95.83	201.81	177.20
20	Muara Batang Gadis	Kw/Ha		11.39	96.05	201.79	180.95
21	Siabu	Kw/Ha		11.39	96.34	203.78	177.85
22	Bukit Malintang	Kw/Ha		11.08	96.72	201.89	
23	Naga Juang	Kw/Ha		11.29	96.17	202.84	180.55
Mandailing Natal		Ha		11.50	96.50	201.84	178.70

Sumber : Dinas Pertanian Kabupaten Mandailing Natal

Cat. : *) Angka Sementara

Tabel 7.1.11 Luas Panen Tanaman Sayuran dan Buah-buahan Semusim (Hortikultura) Menurut Komoditi di Kabupaten Mandailing Natal, 2025

No	Komoditi	Satuan	Luas Panen
(1)	(2)	(3)	(4)
1	Bawang Daun	Ha	121.50
2	Bawang Merah	Ha	74.40
3	Bawang Putih	Ha	
4	Kembang Kol	Ha	39.00
5	Kentang	Ha	15.00
6	Kubis	Ha	21.21
7	Petsai/Sawi	Ha	102.50
8	Wortel	Ha	0.30
9	Bayam	Ha	79.30
10	Buncis	Ha	87.30
11	Cabai Besar/TW/Terepong	Ha	
12	Cabai Keriting	Ha	308.07
13	Cabai Rawit	Ha	74.81
14	Jamur Tiram *)	Ha	
15	Jamur Merang *)	Ha	
16	Jamur Lainnya *)	Ha	
17	Kacang Panjang	Ha	149.00
18	Kangkung	Ha	97.70
19	Mentimun	Ha	61.60
20	Labu Siam	Ha	3.10
21	Paprika	Ha	
22	Terong	Ha	96.50
23	Tomat	Ha	99.75
24	Melon	Ha	
25	Semangka	Ha	4.30
26	Stroberi	Ha	0.10
	TOTAL	Ha	1,435.44

Sumber : Dinas Pertanian Kabupaten Mandailing Natal

Cat. : *) Angka Sementara

Tabel 7.1.12 Produksi Tanaman Sayuran dan Buah-buahan Semusim (Hortikultura) Menurut Komoditi di Kabupaten Mandailing Natal, 2025

No	Komoditi	Satuan	Produksi
(1)	(2)	(3)	(4)
1	Bawang Daun	Ton	537.89
2	Bawang Merah	Ton	812.25
3	Bawang Putih	Ton	
4	Kembang Kol	Ton	130.49
5	Kentang	Ton	317.45
6	Kubis	Ton	292.44
7	Petsai/Sawi	Ton	1,135.18
8	Wortel	Ton	4.63
9	Bayam	Ton	653.11
10	Buncis	Ton	1,252.76
11	Cabai Besar/TW/Terepong	Ton	
12	Cabai Keriting	Ton	4,215.12
13	Cabai Rawit	Ton	1,118.41
14	Jamur Tiram *)	Ton	
15	Jamur Merang *)	Ton	
16	Jamur Lainnya *)	Ton	
17	Kacang Panjang	Ton	2,690.75
18	Kangkung	Ton	488.01
19	Mentimun	Ton	2,133.65
20	Labu Siam	Ton	120.66
21	Paprika	Ton	
22	Terong	Ton	960.17
23	Tomat	Ton	1,791.58
24	Melon	Ton	
25	Semangka	Ton	5.83
26	Stroberi	Ton	0.12

Sumber : Dinas Pertanian Kabupaten Mandailing Natal

Cat. : *) Angka Sementara

Tabel 7.1.13 Produktivitas Tanaman Sayuran dan Buah-buahan Semusim (Hortikultura) Menurut Komoditi di Kabupaten Mandailing Natal, 2025

No	Komoditi	Satuan	Produktivitas *)
(1)	(2)	(3)	(4)
1	Bawang Daun	Kw/Ha	44.27
2	Bawang Merah	Kw/Ha	109.17
3	Bawang Putih	Kw/Ha	
4	Kembang Kol	Kw/Ha	33.46
5	Kentang	Kw/Ha	211.63
6	Kubis	Kw/Ha	137.88
7	Petsai/Sawi	Kw/Ha	110.75
8	Wortel	Kw/Ha	154.20
9	Bayam	Kw/Ha	82.36
10	Buncis	Kw/Ha	143.50
11	Cabai Besar/TW/Terepong	Kw/Ha	
12	Cabai Keriting	Kw/Ha	136.82
13	Cabai Rawit	Kw/Ha	149.50
14	Jamur Tiram	Kw/Ha	
15	Jamur Merang	Kw/Ha	
16	Jamur Lainnya	Kw/Ha	
17	Kacang Panjang	Kw/Ha	180.59
18	Kangkung	Kw/Ha	49.95
19	Mentimun	Kw/Ha	346.37
20	Labu Siam	Kw/Ha	389.23
21	Paprika	Kw/Ha	
22	Terong	Kw/Ha	99.50
23	Tomat	Kw/Ha	179.61
24	Melon	Kw/Ha	
25	Semangka	Kw/Ha	13.55
26	Stroberi	Kw/Ha	12.28

Sumber : Dinas Pertanian Kabupaten Mandailing Natal

Cat. : *) Angka Sementara

Tabel 7.1.14 Produksi Tanaman Buah Menurut Komoditi di Kabupaten Mandailing Natal, 2025

No	Komoditi	Satuan	Produksi
(1)	(2)	(3)	(4)
A 1	Alpukat	Kuintal	11,445.53
2	Anggur	Kuintal	
3	Apel	Kuintal	
4	Belimbing	Kuintal	23,870.46
5	Buah Naga	Kuintal	230.39
6	Duku/Langsat/Kokosan	Kuintal	30,563.22
7	Durian	Kuintal	131,998.19
8	Jambu Air	Kuintal	7,739.38
9	Jambu Biji	Kuintal	11,339.96
10	Jeruk Lemon	Kuintal	
11	Jeruk Pamelos	Kuintal	
12	Jeruk Siam/Kepron	Kuintal	67,328.67
13	Lengkeng	Kuintal	
14	Mangga	Kuintal	112,504.17
15	Manggis	Kuintal	110,619.20
16	Nenas *)	Kuintal	89.15
17	Nangka/Cempedak	Kuintal	71,773.98
18	Pepaya	Kuintal	9,792.58
19	Pisang *)	Kuintal	29,974.62
20	Rambutan	Kuintal	63,362.50
21	Salak *)	Kuintal	
22	Sawo	Kuintal	2,960.23
23	Sirsak	Kuintal	458.40
24	Sukun	Kuintal	1,250.38
B 1	Melino	Kuintal	17,355.21
2	Petai	Kuintal	197,237.04
3	Jengkol	Kuintal	20,077.00

Sumber : Dinas Pertanian Kabupaten Mandailing Natal

Cat. : *) Angka Sementara

Tabel 7.1.15 Produktivitas Tanaman Buah Menurut Komoditi di Kabupaten Mandailing Natal, 2025

No	Komoditi	Satuan	Produktivitas *)
(1)	(2)	(3)	(4)
A 1	Alpukat	Kg/Pohon	460.75
2	Anggur	Kg/Pohon	
3	Apel	Kg/Pohon	
4	Belimbing	Kg/Pohon	464.61
5	Buah Naga	Kg/Pohon	200.09
6	Duku/Langsar/Kokosan	Kg/Pohon	193.00
7	Durian	Kg/Pohon	445.50
8	Jambu Air	Kg/Pohon	233.64
9	Jambu Biji	Kg/Pohon	105.06
10	Jeruk Lemon	Kg/Pohon	
11	Jeruk Pamelor	Kg/Pohon	
12	Jeruk Siam/Kepron	Kg/Pohon	386.34
13	Lengkeng	Kg/Pohon	
14	Mangga	Kg/Pohon	379.30
15	Manggis	Kg/Pohon	470.00
16	Nenas	Kg/Pohon	10.70
17	Nangka/Cempedak	Kg/Pohon	626.01
18	Pepaya	Kg/Pohon	109.00
19	Pisang	Kg/Pohon	401.67
20	Rambutan	Kg/Pohon	250.00
21	Salak	Kg/Pohon	
22	Sawo	Kg/Pohon	458.55
23	Sirsak	Kg/Pohon	43.43
24	Sukun	Kg/Pohon	518.76
B 1	Melinjo	Kg/Pohon	233.50
2	Petai	Kg/Pohon	223.66
3	Jengkol	Kg/Pohon	590.02

Sumber : Dinas Pertanian Kabupaten Mandailing Natal

Cat. : *) Angka Sementara

Tabel 7.1.16 Jumlah Jaringan Irigasi Tersier yang Dibangunan Menurut Kecamatan di Kabupaten Mandailing Natal, 2025

No	Kecamatan	Satuan	Jaringan Irigasi Tersier
(1)	(2)	(3)	(4)
1	Batahan	Unit	
2	Sinunukan	Unit	
3	Batang Natal	Unit	
4	Lingga Bayu	Unit	
5	Ranto Baik	Unit	
6	Kotanopan	Unit	
7	Ulu Pungkut	Unit	
8	Tambangan	Unit	
9	Lembah Sorik Marapi	Unit	
10	Puncak Sorik Marapi	Unit	
11	Muara Sipongi	Unit	
12	Pakantan	Unit	
13	Panyabungan	Unit	2
14	Panyabungan Selatan	Unit	
15	Panyabungan Barat	Unit	
16	Panyabungan Utara	Unit	
17	Panyabungan Timur	Unit	
18	Huta Bargot	Unit	
19	Natal	Unit	
20	Muara Batang Gadis	Unit	
21	Siabu	Unit	
22	Bukit Malintang	Unit	
23	Naga Juang	Unit	
Mandailing Natal		Unit	2

Sumber : Dinas Pertanian Kabupaten Mandailing Natal

Tabel 7.1.17 Produksi Tanaman Perkebunan Menurut Kecamatan di Kabupaten Mandailing Natal, 2025

No	Kecamatan	Satuan	Kelapa Sawit	Kelapa	Karet	Kopi
(1)	(2)	(3)	(4)	(5)	(6)	(7)
1	Batahan	Ton	760,494.70	51.95		
2	Sinunukan	Ton	483,412.65	51.12		
3	Batang Natal	Ton	35,375.40	70.43	5,760.70	152.91
4	Lingga Bayu	Ton	830,305.70	12.03	2,262.24	19.70
5	Ranto Baik	Ton	304,909.08	112.87	4,203.00	15.74
6	Kotanopan	Ton	11,876.20	10.34	5,682.60	373.00
7	Ulu Pungkut	Ton	1,231.05	12	5,696.24	752.31
8	Tambangan	Ton	11,033.85	18.9	6,127.00	88.21
9	Lembah Sorik Marapi	Ton	12,337.58	32.87	4,246.00	47.89
10	Puncak Sorik Marapi	Ton	4,604.11	7.02	1,572.30	432.00
11	Muara Sipongi	Ton	10,469.88	2.5	2,774.00	182.66
12	Pakantan	Ton	1,881.18	8.9	2,707.25	391.00
13	Panyabungan	Ton	9,398.04	289	3,966.95	38.75
14	Panyabungan Selatan	Ton	23,285.88	55.4	5,120.00	58.80
15	Panyabungan Barat	Ton	19,404.90	97.12	5,740.60	9.20
16	Panyabungan Utara	Ton	14,580.02	117	4,817.16	8.95
17	Panyabungan Timur	Ton	364.30	8.98	5,796.84	898.50
18	Huta Bargot	Ton	9,809.35	60.23	3,578.50	13.23
19	Natal	Ton	500,990.70	301	3,157.50	
20	Muara Batang Gadis	Ton	2,227,573.60	72.34	1,285.88	
21	Siabu	Ton	63,000.00	304.61	3,269.91	11.03
22	Bukit Malintang	Ton	20,645.00	76	4,565.39	17.01
23	Naga Juang	Ton	62,745.20	86.07	3,567.10	13.73
Mandailing Natal		Ton	5,419,728.37	1,858.68	85,897.16	3,524.62

Sambungan Tabel 7.1.17

No	Kecamatan	Satuan	Kakao	Tebu	Teh	Tembakau
(1)	(2)	(3)	(8)	(9)	(10)	(11)
1	Batahan	Ton	52.65			
2	Sinunukan	Ton	112.86			
3	Batang Natal	Ton	376.00			
4	Lingga Bayu	Ton	502.48			
5	Ranto Baik	Ton	304.87			
6	Kotanopan	Ton	235.00			4.50
7	Ulu Pungkut	Ton	96.13			2.00
8	Tambangan	Ton	134.00			
9	Lembah Sorik Marapi	Ton	45.76			
10	Puncak Sorik Marapi	Ton	9.25			
11	Muara Sipongi	Ton	131.89			
12	Pakantan	Ton	11.24			
13	Panyabungan	Ton	37.90			
14	Panyabungan Selatan	Ton	76.12			
15	Panyabungan Barat	Ton	603.00			
16	Panyabungan Utara	Ton	98.23			
17	Panyabungan Timur	Ton	88.12			1.50
18	Huta Bargot	Ton	111.84			
19	Natal	Ton	150.33			
20	Muara Batang Gadis	Ton	59.11			
21	Siabu	Ton	162.62			
22	Bukit Malintang	Ton	217.14			
23	Naga Juang	Ton	137.21			
Mandailing Natal		Ton	3,753.75			8.00

Sumber : Dinas Pertanian Kabupaten Mandailing Natal

Tabel 7.1.18 Produksi dan Produktivitas Tanaman Perkebunan di Kabupaten Mandailing Natal Tahun 2025

No	Komoditi	Satuan	Produktivitas	Produksi
(1)	(2)	(3)	(4)	(5)
1	Karet	Ton/Ha	2.00	85,897.16
2	Kelapa	Ton/Ha	0.53	1,858.68
3	Kopi	Ton/Ha	0.89	3,524.62
4	Kelapa Sawit	Ton/Ha	32.00	5,419,728.37
5	Kakao	Ton/Ha	0.77	3,753.75
6	Tembakau	Ton/Ha	2.00	8.00

Sumber : Dinas Pertanian Kabupaten Mandailing Natal

Tabel 7.1.19 Sebaran Ternak Besar Menurut Kecamatan di Kabupaten Mandailing Natal, 2025

No	Kecamatan	Satuan	Sapi	Kerbau
(1)	(2)	(3)	(4)	(5)
1	Batahan	Ekor	967	199
2	Sinunukan	Ekor	1,373	89
3	Batang Natal	Ekor	8	
4	Lingga Bayu	Ekor	63	
5	Ranto Baik	Ekor	299	16
6	Kotanopan	Ekor	390	5
7	Ulu Pungkut	Ekor	18	
8	Tambangan	Ekor	61	2
9	Lembah Sorik Marapi	Ekor	298	14
10	Puncak Sorik Marapi	Ekor	19	8
11	Muara Sipongi	Ekor	76	
12	Pakantan	Ekor	27	
13	Panyabungan	Ekor	878	68
14	Panyabungan Selatan	Ekor	46	5
15	Panyabungan Barat	Ekor	401	75
16	Panyabungan Utara	Ekor	312	17
17	Panyabungan Timur	Ekor	9	2
18	Huta Bargot	Ekor	259	
19	Natal	Ekor	933	425
20	Muara Batang Gadis	Ekor	751	1,219
21	Siabu	Ekor	172	16
22	Bukit Malintang	Ekor	155	3
23	Naga Juang	Ekor	99	
Mandailing Natal		Ekor	7,612	2,163

Sumber : Dinas Pertanian Kabupaten Mandailing Natal

Tabel 7.1.20 Sebaran Ternak Kecil Menurut Kecamatan di Kabupaten Mandailing Natal, 2025

No	Kecamatan	Satuan	Kambing	Domba	Babi
(1)	(2)	(3)	(4)	(5)	(6)
1	Batahan	Ekor	1,732	351	
2	Sinunukan	Ekor	3,127	391	
3	Batang Natal	Ekor	1,776	130	
4	Lingga Bayu	Ekor	1,195	100	
5	Ranto Baik	Ekor	869	191	
6	Kotanopan	Ekor	2,062	65	
7	Ulu Pungkut	Ekor	817		
8	Tambangan	Ekor	795	78	
9	Lembah Sorik Marapi	Ekor	2,735	77	
10	Puncak Sorik Marapi	Ekor	807	59	
11	Muara Sipongi	Ekor	588		
12	Pakantan	Ekor	318	28	
13	Panyabungan	Ekor	3,370	413	
14	Panyabungan Selatan	Ekor	650	65	
15	Panyabungan Barat	Ekor	2,182	406	
16	Panyabungan Utara	Ekor	2,043	301	75
17	Panyabungan Timur	Ekor	349		
18	Huta Bargot	Ekor	1,169	166	
19	Natal	Ekor	4,632	560	
20	Muara Batang Gadis	Ekor	1,028	229	
21	Siabu	Ekor	2,754	352	
22	Bukit Malintang	Ekor	1,663	124	31
23	Naga Juang	Ekor	1,004	79	63
Mandailing Natal		Ekor	37,666	4,164	169

Sumber : Dinas Pertanian Kabupaten Mandailing Natal

Tabel 7.1.21 Sebaran Ternak Unggas Menurut Kecamatan di Kabupaten Mandailing Natal, 2025

No	Kecamatan	Satuan	Ayam Buras	Ayam Pedaging	Itik	Ayam Petelur
(1)	(2)	(3)	(4)	(5)	(6)	(7)
1	Batahan	Ekor	71,991		1,178	
2	Sinunukan	Ekor	111,776		1,248	
3	Batang Natal	Ekor	103,245		1,340	
4	Lingga Bayu	Ekor	62,172		889	
5	Ranto Baik	Ekor	67,558		524	
6	Kotanopan	Ekor	268,332		3,510	200
7	Ulu Pungkut	Ekor	150,502		450	
8	Tambangan	Ekor	34,315		1,606	450
9	Lembah Sorik Marapi	Ekor	110,370	9,000	1,941	
10	Puncak Sorik Marapi	Ekor	285,308		1,311	
11	Muara Sipongi	Ekor	22,183		274	
12	Pakantan	Ekor	14,248		702	
13	Panyabungan	Ekor	877,943	35,000	246,664	5,300
14	Panyabungan Selatan	Ekor	30,100		2,560	
15	Panyabungan Barat	Ekor	280,929	12,000	3,291	
16	Panyabungan Utara	Ekor	211,834	13,000	7,412	
17	Panyabungan Timur	Ekor	88,792		1,585	
18	Huta Bargot	Ekor	184,971	6,000	1,835	
19	Natal	Ekor	91,868		3,275	7,000
20	Muara Batang Gadis	Ekor	89,805		267	148
21	Siabu	Ekor	433,884	37,020	265,872	
22	Bukit Malintang	Ekor	108,893	6,000	102,479	
23	Naga Juang	Ekor	50,340		46,205	
Mandailing Natal		Ekor	3,751,360	118,020	696,418	13,098

Sumber : Dinas Pertanian Kabupaten Mandailing Natal

Tabel 7.1.22 Produksi Daging Ternak Besar Menurut Kecamatan di Kabupaten Mandailing Natal, 2025

No	Kecamatan	Satuan	Sapi	Kerbau
(1)	(2)	(3)	(4)	(5)
1	Batahan	Ton	7.49	2.62
2	Sinunukan	Ton	5.12	5.24
3	Batang Natal	Ton	7.49	4.45
4	Lingga Bayu	Ton	5.93	4.00
5	Ranto Baek	Ton	6.95	3.31
6	Kotanopan	Ton	52.40	15.20
7	Ulu Pungkut	Ton	6.85	2.13
8	Tambangan	Ton	6.87	4.23
9	Lembah Sorik Marapi	Ton	6.26	3.38
10	Puncak Sorik Marapi	Ton	6.09	7.28
11	Muara Sipongi	Ton	6.16	8.82
12	Pakantan	Ton	5.95	5.59
13	Panyabungan	Ton	289.25	26.43
14	Panyabungan Selatan	Ton	11.31	6.69
15	Panyabungan Barat	Ton	9.14	7.43
16	Panyabungan Utara	Ton	9.02	3.65
17	Panyabungan Timur	Ton	6.90	4.81
18	Huta Bargot	Ton	9.31	4.35
19	Natal	Ton	8.05	9.31
20	Muara Batang Gadis	Ton	6.60	7.99
21	Siabu	Ton	4.13	6.74
22	Bukit Malintang	Ton	6.16	5.62
23	Naga Juang	Ton	5.37	4.21
Mandailing Natal		Ton	488.81	153.47

Sumber : Dinas Pertanian Kabupaten Mandailing Natal

Tabel 7.1.23 Produksi Daging Ternak Kecil Menurut Kecamatan di Kabupaten Mandailing Natal, 2025

No	Kecamatan	Satuan	Kambing	Domba	Babi
(1)	(2)	(3)	(6)	(7)	(8)
1	Batahan	Ton	4.11	0.83	
2	Sinunukan	Ton	3.67	0.77	
3	Batang Natal	Ton	4.20	0.81	
4	Lingga Bayu	Ton	4.48	0.84	
5	Ranto Baik	Ton	4.21	0.83	
6	Kotanopan	Ton	4.24		
7	Ulu Pungkut	Ton	4.39		
8	Tambangan	Ton	5.16	0.82	
9	Lembah Sorik Marapi	Ton	4.10	1.11	
10	Puncak Sorik Marapi	Ton	3.78	1.13	
11	Muara Sipongi	Ton	4.34		
12	Pakantan	Ton	5.05		
13	Panyabungan	Ton	12.58	0.74	
14	Panyabungan Selatan	Ton	4.23	0.69	
15	Panyabungan Barat	Ton	5.15	0.71	
16	Panyabungan Utara	Ton	5.13	0.87	1.56
17	Panyabungan Timur	Ton	4.79	0.63	
18	Huta Bargot	Ton	6.05	0.68	
19	Natal	Ton	5.92	1.03	
20	Muara Batang Gadis	Ton	6.16	0.73	
21	Siabu	Ton	4.34	0.78	
22	Bukit Malintang	Ton	5.14	0.77	1.60
23	Naga Juang	Ton	5.44	0.80	1.58
Mandailing Natal		Ton	116.65	15.60	4.73

Sumber : Dinas Pertanian Kabupaten Mandailing Natal

Tabel 7.1.24 Produksi Daging Ternak Unggas Menurut Kecamatan di Kabupaten Mandailing Natal, 2025

No	Kecamatan	Satuan	Ayam Buras	Itik	Ayam Broiler
(1)	(2)	(3)	(4)	(5)	(6)
1	Batahan	Ton	94.58	7.54	
2	Sinunukan	Ton	94.34	8.36	
3	Batang Natal	Ton	92.85	10.73	
4	Lingga Bayu	Ton	90.73	9.81	
5	Ranto Baek	Ton	93.84	8.61	
6	Kotanopan	Ton	134.44	9.10	
7	Ulu Pungkut	Ton	99.78	9.05	
8	Tambangan	Ton	101.38	8.40	
9	Lembah Sorik Marapi	Ton	101.94	7.67	10.29
10	Puncak Sorik Marapi	Ton	109.52	5.70	
11	Muara Sipongi	Ton	82.72	8.17	
12	Pakantan	Ton	81.37	12.09	
13	Panyabungan	Ton	581.82	106.49	40.03
14	Panyabungan Selatan	Ton	700.45	11.23	
15	Panyabungan Barat	Ton	60.80	12.98	13.73
16	Panyabungan Utara	Ton	100.68	9.90	14.87
17	Panyabungan Timur	Ton	80.66	7.13	
18	Huta Bargot	Ton	106.90	1.16	6.86
19	Natal	Ton	92.21	11.26	
20	Muara Batang Gadis	Ton	93.71	7.29	
21	Siabu	Ton	493.66	8.66	42.34
22	Bukit Malintang	Ton	216.51	12.74	6.86
23	Naga Juang	Ton	187.69	13.04	
Mandailing Natal		Ton	3,892.59	307.12	134.99

Sumber : Dinas Pertanian Kabupaten Mandailing Natal

Tabel 7.1.25 Produksi Telur Menurut Kecamatan di Kabupaten Mandailing Natal, 2025

No	Kecamatan	Satuan	Ayam Kampung	Itik	Ayam Petelur
(1)	(2)	(3)	(4)	(5)	(6)
1	Batahan	Ton	73.89	92.97	
2	Sinunukan	Ton	73.70	103.09	
3	Batang Natal	Ton	72.53	132.22	
4	Lingga Bayu	Ton	70.88	120.85	
5	Ranto Baik	Ton	73.31	106.17	
6	Kotanopan	Ton	105.02	112.09	3.82
7	Ulu Pungkut	Ton	77.95	111.50	
8	Tambangan	Ton	79.20	103.57	8.60
9	Lembah Sorik Marapi	Ton	79.63	94.51	
10	Puncak Sorik Marapi	Ton	85.56	70.28	
11	Muara Sipongi	Ton	64.62	100.73	
12	Pakantan	Ton	63.57	149.04	
13	Panyabungan	Ton	454.53	1,312.47	5.73
14	Panyabungan Selatan	Ton	547.20	138.39	
15	Panyabungan Barat	Ton	47.50	159.96	
16	Panyabungan Utara	Ton	78.65	121.99	
17	Panyabungan Timur	Ton	63.01	87.87	
18	Huta Bargot	Ton	83.51	14.31	
19	Natal	Ton	72.04	138.80	133.81
20	Muara Batang Gadis	Ton	73.21	89.81	
21	Siabu	Ton	385.66	106.73	2.83
22	Bukit Malintang	Ton	169.14	157.03	95.58
23	Naga Juang	Ton	146.63	160.75	
Mandailing Natal		Ton	3,040.94	3,785.13	250.38

Sumber : Dinas Pertanian Kabupaten Mandailing Natal

7.2. Ketahanan Pangan

Tabel 7.2.1 Skor Pola Pangan Harapan (PPH) Konsumsi Menurut Kecamatan di Kabupaten Mandailing Natal, 2025

No	Kecamatan	Wilayah			Skor
		Pertanian	Perikanan	Lainnya	
(1)	(2)	(3)	(4)	(5)	(6)
1	Batahan		√		85.10
2	Sinunukan			√	82.60
3	Batang Natal	√			88.00
4	Lingga Bayu			√	82.60
5	Ranto Baik			√	82.60
6	Kotanopan	√			88.00
7	Ulu Pungkut	√			88.00
8	Tambangan	√			88.00
9	Lembah Sorik Marapi			√	82.60
10	Puncak Sorik Marapi	√			88.00
11	Muara Sipongi	√			88.00
12	Pakantan	√			88.00
13	Panyabungan			√	82.60
14	Panyabungan Selatan	√			88.00
15	Panyabungan Barat	√			88.00
16	Panyabungan Utara	√			88.00
17	Panyabungan Timur	√			88.00
18	Huta Bargot	√			88.00
19	Natal		√		85.10
20	Muara Batang Gadis		√		85.10
21	Siabu	√			88.00
22	Bukit Malintang	√			88.00
23	Naga Juang	√			88.00
Mandailing Natal					87.50

Sumber : Dinas Ketahanan Pangan Kabupaten Mandailing Natal

Tabel 7.2.2 Rata-Rata Konsumsi Energi/Kapita/Hari Menurut Kecamatan di Kabupaten Mandailing Natal, 2025

No	Kecamatan	Satuan	Wilayah			Rata-Rata Konsumsi Energi
			Pertanian	Perikanan	Lainnya	
(1)	(2)	(3)	(4)	(5)	(6)	(7)
1	Batahan	kkal/kapita/hr		√		2,386.70
2	Sinunukan	kkal/kapita/hr			√	1,889.80
3	Batang Natal	kkal/kapita/hr	√			2,114.80
4	Lingga Bayu	kkal/kapita/hr			√	1,889.80
5	Ranto Baik	kkal/kapita/hr			√	1,889.80
6	Kotanopan	kkal/kapita/hr	√			2,114.80
7	Ulu Pungkut	kkal/kapita/hr	√			2,114.80
8	Tambangan	kkal/kapita/hr	√			2,114.80
9	Lembah Sorik Marapi	kkal/kapita/hr			√	1,889.80
10	Puncak Sorik Marapi	kkal/kapita/hr	√			2,114.80
11	Muara Sipongi	kkal/kapita/hr	√			2,114.80
12	Pakantan	kkal/kapita/hr	√			2,114.80
13	Panyabungan	kkal/kapita/hr			√	1,889.80
14	Panyabungan Selatan	kkal/kapita/hr	√			2,114.80
15	Panyabungan Barat	kkal/kapita/hr	√			2,114.80
16	Panyabungan Utara	kkal/kapita/hr	√			2,114.80
17	Panyabungan Timur	kkal/kapita/hr	√			2,114.80
18	Huta Bargot	kkal/kapita/hr	√			2,114.80
19	Natal	kkal/kapita/hr		√		2,386.70
20	Muara Batang Gadis	kkal/kapita/hr		√		2,386.70
21	Siabu	kkal/kapita/hr	√			2,114.80
22	Bukit Malintang	kkal/kapita/hr	√			2,114.80
23	Naga Juang	kkal/kapita/hr	√			2,114.80
Mandailing Natal		kkal/kapita/hr				2,153.20

Sumber : Dinas Ketahanan Pangan Kabupaten Mandailing Natal

Tabel 7.2.3 Rata-Rata Konsumsi Protein/Kapita/Hari menurut Kecamatan di Kabupaten Mandailing Natal, 2025

No	Kecamatan	Satuan	Wilayah			Rata-Rata Konsumsi Protein
			Pertanian	Perikanan	Lainnya	
(1)	(2)	(3)	(4)	(5)	(6)	(7)
1	Batahan	gr/kapita/hr		√		60.90
2	Sinunukan	gr/kapita/hr			√	40.60
3	Batang Natal	gr/kapita/hr	√			51.40
4	Lingga Bayu	gr/kapita/hr			√	40.60
5	Ranto Baik	gr/kapita/hr			√	40.60
6	Kotanopan	gr/kapita/hr	√			51.40
7	Ulu Pungkut	gr/kapita/hr	√			51.40
8	Tambangan	gr/kapita/hr	√			51.40
9	Lembah Sorik Marapi	gr/kapita/hr			√	40.60
10	Puncak Sorik Marapi	gr/kapita/hr	√			51.40
11	Muara Sipongi	gr/kapita/hr	√			51.40
12	Pakantan	gr/kapita/hr	√			51.40
13	Panyabungan	gr/kapita/hr			√	40.60
14	Panyabungan Selatan	gr/kapita/hr	√			51.40
15	Panyabungan Barat	gr/kapita/hr	√			51.40
16	Panyabungan Utara	gr/kapita/hr	√			51.40
17	Panyabungan Timur	gr/kapita/hr	√			51.40
18	Huta Bargot	gr/kapita/hr	√			51.40
19	Natal	gr/kapita/hr		√		60.90
20	Muara Batang Gadis	gr/kapita/hr		√		60.90
21	Siabu	gr/kapita/hr	√			51.40
22	Bukit Malintang	gr/kapita/hr	√			51.40
23	Naga Juang	gr/kapita/hr	√			51.40
Mandailing Natal		gr/kapita/hr				52.50

Sumber : Dinas Ketahanan Pangan Kabupaten Mandailing Natal

Tabel 7.2.4 Konsumsi Sayur dan Buah Menurut Kecamatan di Kabupaten Mandailing Natal, 2025

No	Kecamatan	Jumlah Penduduk	Konsumsi Sayur dan Buah	
			gr/kapita/hr	kg/thn
(1)	(2)	(3)	(4)	(5)
1	Batahan	24,776	514.30	4,650,938.33
2	Sinunukan	24,501	374.80	3,351,785.80
3	Batang Natal	26,465	480.20	4,638,599.95
4	Lingga Bayu	29,832	374.80	4,081,077.26
5	Ranto Baik	15,346	374.80	2,099,363.49
6	Kotanopan	28,493	480.20	4,994,053.59
7	Ulu Pungkut	4,846	480.20	849,372.96
8	Tambangan	10,921	480.20	1,914,156.43
9	Lembah Sorik Marapi	10,977	374.80	1,501,675.55
10	Puncak Sorik Marapi	9,396	480.20	1,646,865.11
11	Muara Sipongi	13,836	480.20	2,425,077.23
12	Pakantan	2,250	480.20	394,364.25
13	Panyabungan	95,373	374.80	13,047,217.15
14	Panyabungan Selatan	10,690	480.20	1,873,668.37
15	Panyabungan Barat	11,440	480.20	2,005,123.12
16	Panyabungan Utara	23,638	480.20	4,143,103.17
17	Panyabungan Timur	15,016	480.20	2,631,899.37
18	Huta Bargot	10,306	480.20	1,806,363.54
19	Natal	36,829	514.30	6,913,521.47
20	Muara Batang Gadis	25,737	514.30	4,831,336.77
21	Siabu	55,721	480.20	9,766,386.83
22	Bukit Malintang	13,569	480.20	2,378,279.34
23	Naga Juang	5,402	480.20	946,824.75
Mandailing Natal		505,360	449.38	82,891,053.82

Sumber : Dinas Ketahanan Pangan Kabupaten Mandailing Natal

Tabel 7.2.5 Konsumsi Protein Asal Ternak Menurut Kecamatan di Kabupaten Mandailing Natal, 2025

No	Kecamatan	Jumlah Penduduk	Konsumsi Protein Asal Ternak	
			gr/kapita/hr	kg/kapita/thn
(1)	(2)	(3)	(4)	(5)
1	Batahan	24,776	35.68	322,662.80
2	Sinunukan	24,501	19.55	174,833.01
3	Batang Natal	26,465	33.17	320,413.08
4	Lingga Bayu	29,832	19.55	212,873.69
5	Ranto Baik	15,346	19.55	109,505.22
6	Kotanopan	28,493	33.17	344,966.18
7	Ulu Pungkut	4,846	33.17	58,670.76
8	Tambangan	10,921	33.17	132,221.09
9	Lembah Sorik Marapi	10,977	19.55	78,329.13
10	Puncak Sorik Marapi	9,396	33.17	113,757.84
11	Muara Sipongi	13,836	33.17	167,513.14
12	Pakantan	2,250	33.17	27,240.86
13	Panyabungan	95,373	19.55	680,557.88
14	Panyabungan Selatan	10,690	33.17	129,424.36
15	Panyabungan Barat	11,440	33.17	138,504.65
16	Panyabungan Utara	23,638	33.17	286,186.45
17	Panyabungan Timur	15,016	33.17	181,799.46
18	Huta Bargot	10,306	33.17	124,775.26
19	Natal	36,829	35.68	479,631.43
20	Muara Batang Gadis	25,737	35.68	335,178.10
21	Siabu	55,721	33.17	674,616.93
22	Bukit Malintang	13,569	33.17	164,280.56
23	Naga Juang	5,402	33.17	65,402.28
Mandailing Natal		505,360	28.86	5,323,344.19

Sumber : Dinas Ketahanan Pangan Kabupaten Mandailing Natal

Tabel 7.2.6 Konsumsi Protein Nabati Menurut Kecamatan di Kabupaten Mandailing Natal, 2025

No	Kecamatan	Jumlah Penduduk	Konsumsi Protein Nabati	
			gr/kapita/hr	kg/thn
(1)	(2)	(3)	(4)	(5)
1	Batahan	24,776	4.12	37,258.15
2	Sinunukan	24,501	8.84	79,054.93
3	Batang Natal	26,465	4.63	44,724.53
4	Lingga Bayu	29,832	8.84	96,255.93
5	Ranto Baik	15,346	8.84	49,515.40
6	Kotanopan	28,493	4.63	48,151.75
7	Ulu Pungkut	4,846	4.63	8,189.50
8	Tambangan	10,921	4.63	18,455.94
9	Lembah Sorik Marapi	10,977	8.84	35,418.39
10	Puncak Sorik Marapi	9,396	4.63	15,878.77
11	Muara Sipongi	13,836	4.63	23,382.15
12	Pakantan	2,250	4.63	3,802.39
13	Panyabungan	95,373	8.84	307,730.52
14	Panyabungan Selatan	10,690	4.63	18,065.57
15	Panyabungan Barat	11,440	4.63	19,333.03
16	Panyabungan Utara	23,638	4.63	39,947.04
17	Panyabungan Timur	15,016	4.63	25,376.29
18	Huta Bargot	10,306	4.63	17,416.62
19	Natal	36,829	4.12	55,383.45
20	Muara Batang Gadis	25,737	4.12	38,703.30
21	Siabu	55,721	4.63	94,165.70
22	Bukit Malintang	13,569	4.63	22,930.93
23	Naga Juang	5,402	4.63	9,129.11
Mandailing Natal		505,360	6.01	1,108,269.38

Sumber : Dinas Ketahanan Pangan Kabupaten Mandailing Natal

Tabel 7.2.7 Konsumsi Ikan Menurut Kecamatan di Kabupaten Mandailing Natal, 2025

No	Kecamatan	Jumlah Penduduk	Konsumsi Ikan	
			gm/kapita/hr	kg/thn
(1)	(2)	(3)	(4)	(5)
1	Batahan	24,776	134.50	1,216,315.78
2	Sinunukan	24,501	48.80	436,411.81
3	Batang Natal	26,465	87.30	843,293.99
4	Lingga Bayu	29,832	48.80	531,367.58
5	Ranto Baik	15,346	48.80	273,342.95
6	Kotanopan	28,493	87.30	907,915.20
7	Ulu Pungkut	4,846	87.30	154,415.37
8	Tambangan	10,921	87.30	347,992.20
9	Lembah Sorik Marapi	10,977	48.80	195,522.32
10	Puncak Sorik Marapi	9,396	87.30	299,398.84
11	Muara Sipongi	13,836	87.30	440,877.22
12	Pakantan	2,250	87.30	71,695.13
13	Panyabungan	95,373	48.80	1,698,783.88
14	Panyabungan Selatan	10,690	87.30	340,631.51
15	Panyabungan Barat	11,440	87.30	364,529.88
16	Panyabungan Utara	23,638	87.30	753,213.05
17	Panyabungan Timur	15,016	87.30	478,477.33
18	Huta Bargot	10,306	87.30	328,395.54
19	Natal	36,829	134.50	1,808,027.68
20	Muara Batang Gadis	25,737	134.50	1,263,493.67
21	Siabu	55,721	87.30	1,775,521.80
22	Bukit Malintang	13,569	87.30	432,369.40
23	Naga Juang	5,402	87.30	172,132.03
Mandailing Natal		505,360	82.05	15,134,124.17

Sumber : Dinas Ketahanan Pangan Kabupaten Mandailing Natal

Tabel 7.2.8 Konsumsi Daging Menurut Kecamatan di Kabupaten Mandailing Natal, 2025

No	Kecamatan	Jumlah Penduduk	Konsumsi daging	
			gr/kapita/hr	kg/thn
(1)	(2)	(3)	(4)	(5)
1	Batahan	24,776	3.50	31,651.34
2	Sinunukan	24,501	3.50	31,300.03
3	Batang Natal	26,465	14.70	141,997.96
4	Lingga Bayu	29,832	3.50	38,110.38
5	Ranto Baik	15,346	3.50	19,604.52
6	Kotanopan	28,493	14.70	152,879.19
7	Ulu Pungkut	4,846	14.70	26,001.21
8	Tambangan	10,921	14.70	58,596.63
9	Lembah Sorik Marapi	10,977	3.50	14,023.12
10	Puncak Sorik Marapi	9,396	14.70	50,414.24
11	Muara Sipongi	13,836	14.70	74,237.06
12	Pakantan	2,250	14.70	12,072.38
13	Panyabungan	95,373	3.50	121,839.01
14	Panyabungan Selatan	10,690	14.70	57,357.20
15	Panyabungan Barat	11,440	14.70	61,381.32
16	Panyabungan Utara	23,638	14.70	126,829.69
17	Panyabungan Timur	15,016	14.70	80,568.35
18	Huta Bargot	10,306	14.70	55,296.84
19	Natal	36,829	3.50	47,049.05
20	Muara Batang Gadis	25,737	3.50	32,879.02
21	Siabu	55,721	14.70	298,971.03
22	Bukit Malintang	13,569	14.70	72,804.47
23	Naga Juang	5,402	14.70	28,984.43
Mandailing Natal		505,360	8.86	1,634,848.43

Sumber : Dinas Ketahanan Pangan Kabupaten Mandailing Natal

Tabel 7.2.9 Komoditas Pangan Segar yang Memenuhi Syarat Keamanan Pangan Menurut Kecamatan di Kabupaten Mandailing Natal, 2025

No	Kecamatan	Nama Komoditas	Jumlah Komoditas	Keterangan
(1)	(2)	(3)	(4)	(5)
1	Batahan	Jeruk Limau	4	Aman
		Terong Telunjuk		Aman
		Terong Bunga Putih		Kurang Aman
		Jeruk Manis		Kurang Aman
2	Sinunukan			
3	Batang Natal	Daun Katuk	3	Aman
		Terong Ungu		Aman
		Sawi		Aman
4	Lingga Bayu	Terong Bunga Ungu	4	Aman
		Mentimun		Aman
		Buncis		Aman
		Kacang Panjang		Aman
5	Ranto Baik			
6	Kotanopan			
7	Ulu Pungkut			
8	Tambangan			
9	Lembah Sorik Marapi			
10	Puncak Sorik Marapi			
11	Muara Sipongi			
12	Pakantan			
13	Panyabungan	Sawi Putih	12	Aman
		Cabe Merah		Aman
		Kol		Aman
		Labu Siam		Aman
		Wortel		Aman
		Pakcoy		Aman
		Tomat		Aman
		Cabe Rawit		Aman
		Selada		Aman
		Seledri		Aman
		Daun Bawang		Aman
Bayam	Aman			
14	Panyabungan Selatan			
15	Panyabungan Barat			
16	Panyabungan Utara	Pisang	3	Aman
		Pepaya		Aman
		Kangkung		Aman
17	Panyabungan Timur			
18	Huta Bargot			
19	Natal			
20	Muara Batang Gadis			
21	Siabu			

No	Kecamatan	Nama Komoditas	Jumlah Komoditas	Keterangan
(1)	(2)	(3)	(4)	(5)
22	Bukit Malintang			
23	Naga Juang			
Mandailing Natal			26	24 Aman, 2 Kurang Aman

Sumber : Dinas Ketahanan Pangan Kabupaten Mandailing Natal

Tabel 7.2.10 Ketersediaan Beras Menurut Kecamatan di Kabupaten Mandailing Natal, 2025

No	Kecamatan	Satuan	Ketersediaan
(1)	(2)	(3)	(4)
1	Batahan	Ton	589.95
2	Sinunukan	Ton	25.65
3	Batang Natal	Ton	1,713.42
4	Lingga Bayu	Ton	887.49
5	Ranto Baik	Ton	1,061.91
6	Kotanopan	Ton	6,904.63
7	Ulu Pungkut	Ton	1,108.08
8	Tambangan	Ton	3,847.50
9	Lembah Sorik Marapi	Ton	4,104.00
10	Puncak Sorik Marapi	Ton	2,565.00
11	Muara Sipongi	Ton	610.47
12	Pakantan	Ton	1,118.34
13	Panyabungan	Ton	5,837.23
14	Panyabungan Selatan	Ton	3,555.09
15	Panyabungan Barat	Ton	4,945.32
16	Panyabungan Utara	Ton	4,360.50
17	Panyabungan Timur	Ton	736.16
18	Huta Bargot	Ton	2,246.94
19	Natal	Ton	1,026.00
20	Muara Batang Gadis	Ton	6,361.20
21	Siabu	Ton	28,189.00
22	Bukit Malintang	Ton	4,093.74
23	Naga Juang	Ton	933.66
Mandailing Natal		Ton	86,821.28

Sumber : Dinas Ketahanan Pangan Kabupaten Mandailing Natal

Tabel 7.2.11 Daerah Rawan Pangan Menurut Kecamatan di Kabupaten Mandailing Natal, 2025

No	Kecamatan	Daerah Rawan Pangan
(1)	(2)	(3)
1	Batahan	Ya
2	Sinunukan	Tidak
3	Batang Natal	Tidak
4	Lingga Bayu	Tidak
5	Ranto Baek	Tidak
6	Kotanopan	Tidak
7	Ulu Pungkut	Tidak
8	Tambangan	Tidak
9	Lembah Sorik Marapi	Tidak
10	Puncak Sorik Marapi	Tidak
11	Muara Sipongi	Tidak
12	Pakantan	Ya
13	Panyabungan	Tidak
14	Panyabungan Selatan	Tidak
15	Panyabungan Barat	Tidak
16	Panyabungan Utara	Tidak
17	Panyabungan Timur	Tidak
18	Huta Bargot	Ya
19	Natal	Ya
20	Muara Batang Gadis	Ya
21	Siabu	Tidak
22	Bukit Malintang	Tidak
23	Naga Juang	Tidak
Mandailing Natal		5 Ya, 18 Tidak

Sumber : Dinas Ketahanan Pangan Kabupaten Mandailing Natal

7.3. Perikanan

Tabel 7.3.1 Jumlah Nelayan/Petani Ikan Menurut Jenis Usaha dan Kecamatan di Kabupaten Mandailing Natal, 2025

No	Kecamatan	Satuan	Nelayan Laut	Penangkap Ikan Sungai	Petani Ikan		Budi Daya Mina Padi
					Tambak	Kolam	
(1)	(2)	(3)	(4)	(5)	(6)	(7)	(8)
1	Batahan	Orang	625	69		15	
2	Sinunukan	Orang		8		43	
3	Batang Natal	Orang		10		27	
4	Lingga Bayu	Orang		23		16	
5	Ranto Baek	Orang		13		13	1
6	Kotanopan	Orang		37		243	1
7	Ulu Pungkut	Orang		14		7	
8	Tambangan	Orang		22		25	3
9	Lembah Sorik Marapi	Orang				17	
10	Puncak Sorik Marapi	Orang				22	
11	Muara Sipongi	Orang		28		33	
12	Pakantan	Orang		12		12	
13	Panyabungan	Orang		62		278	13
14	Panyabungan Selatan	Orang				22	1
15	Panyabungan Barat	Orang				34	
16	Panyabungan Utara	Orang				303	
17	Panyabungan Timur	Orang		18		11	
18	Huta Bargot	Orang		14		21	3
19	Natal	Orang	508			7	
20	Muara Batang Gadis	Orang	523	105		14	
21	Siabu	Orang		44		332	
22	Bukit Malintang	Orang				116	
23	Naga Juang	Orang				13	
Mandailing Natal		Orang	1,656	479	-	1,624	22

Sumber : Dinas Perikanan Kabupaten Mandailing Natal

Tabel 7.3.2 Jumlah Perahu Penangkakan Ikan Laut Menurut Kategori dan Kecamatan di Kabupaten Mandailing Natal, 2025

No	Kecamatan	Satuan	Perahu Tanpa Motor			Kapal Motor			
			Kecil	Sedang	Besar	0-5 GT	5-10 GT	10-20 GT	20-30 GT
(1)	(2)	(3)	(4)	(5)	(6)	(7)	(8)	(9)	(10)
1	Batahan	Unit	37	98	12	99	8	5	
2	Sinunukan	Unit							
3	Batang Natal	Unit							
4	Lingga Bayu	Unit							
5	Ranto Baik	Unit							
6	Kotanopan	Unit							
7	Ulu Pungkut	Unit							
8	Tambangan	Unit							
9	Lembah Sorik Marapi	Unit							
10	Puncak Sorik Marapi	Unit							
11	Muara Sipongi	Unit							
12	Pakantan	Unit							
13	Panyabungan	Unit							
14	Panyabungan Selatan	Unit							
15	Panyabungan Barat	Unit							
16	Panyabungan Utara	Unit							
17	Panyabungan Timur	Unit							
18	Huta Bargot	Unit							
19	Natal	Unit	51	187	11	187	5		
20	Muara Batang Gadis	Unit	128	78		78	8	4	
21	Siabu	Unit							
22	Bukit Malintang	Unit							
23	Naga Juang	Unit							
Mandailing Natal			216	363	23	364	21	9	-

Sumber : Dinas Perikanan Kabupaten Mandailing Natal

Tabel 7.3.3 Jumlah Alat Penangkapan Ikan Menurut Jenis dan Kecamatan Kabupaten Mandailing Natal, 2025

No	Kecamatan	Satuan	Pukat Kantong			
			Payang	Dogol	Pukat Cincin	Pukat Pantai
(1)	(2)	(3)	(4)	(5)	(6)	(7)
1	Batahan	Unit	62	50		33
2	Sinunukan	Unit				
3	Batang Natal	Unit				
4	Lingga Bayu	Unit				
5	Ranto Baek	Unit				
6	Kotanopan	Unit				
7	Ulu Pungkut	Unit				
8	Tambangan	Unit				
9	Lembah Sorik Marapi	Unit				
10	Puncak Sorik Marapi	Unit				
11	Muara Sipongi	Unit				
12	Pakantan	Unit				
13	Panyabungan	Unit				
14	Panyabungan Selatan	Unit				
15	Panyabungan Barat	Unit				
16	Panyabungan Utara	Unit				
17	Panyabungan Timur	Unit				
18	Huta Bargot	Unit				
19	Natal	Unit	143	56		64
20	Muara Batang Gadis	Unit	36	26		36
21	Siabu	Unit				
22	Bukit Malintang	Unit				
23	Naga Juang	Unit				
Mandailing Natal			241	132	-	133

Lanjutan Tabel 7.3.3

No	Kecamatan	Satuan	Jaring Insang / Gill Net				
			Hanyut	Tetap	Kelitik	Tromol	Lingkar
(1)	(2)	(3)	(8)	(9)	(10)	(11)	(12)
1	Batahan	Unit	279	63	376	132	
2	Sinunukan	Unit					
3	Batang Natal	Unit					
4	Lingga Bayu	Unit					
5	Ranto Baik	Unit					
6	Kotanopan	Unit					
7	Ulu Pungkut	Unit					
8	Tambangan	Unit					
9	Lembah Sorik Marapi	Unit					
10	Puncak Sorik Marapi	Unit					
11	Muara Sipongi	Unit					
12	Pakantan	Unit					
13	Panyabungan	Unit					
14	Panyabungan Selatan	Unit					
15	Panyabungan Barat	Unit					
16	Panyabungan Utara	Unit					
17	Panyabungan Timur	Unit					
18	Huta Bargot	Unit					
19	Natal	Unit	348	99	68	372	
20	Muara Batang Gadis	Unit	263	82	36	271	
21	Siabu	Unit					
22	Bukit Malintang	Unit					
23	Naga Juang	Unit					
Mandailing Natal			890	244	480	775	-

Lanjutan Tabel 7.3.3

No	Kecamatan	Satuan	Jaring Insang / Gill Net			
			Jala	Pancing	Bubu	Perangkap lain
(1)	(2)	(3)	(13)	(14)	(15)	(16)
1	Batahan	Unit	73	128	116	32
2	Sinunukan	Unit	30	70	40	17
3	Batang Natal	Unit	50	76	65	30
4	Lingga Bayu	Unit	42	45	33	32
5	Ranto Baik	Unit	20	25	40	8
6	Kotanopan	Unit	383	168	87	25
7	Ulu Pungkut	Unit	58	54	34	10
8	Tambangan	Unit	77	55	32	12
9	Lembah Sorik Marapi	Unit				
10	Puncak Sorik Marapi	Unit				
11	Muara Sipongi	Unit	98	76	40	9
12	Pakantan	Unit	30	35	26	8
13	Panyabungan	Unit	52	61		
14	Panyabungan Selatan	Unit				
15	Panyabungan Barat	Unit				
16	Panyabungan Utara	Unit				
17	Panyabungan Timur	Unit	85	67	35	15
18	Huta Bargot	Unit	70	60	30	15
19	Natal	Unit	85	97	218	122
20	Muara Batang Gadis	Unit	83	80	42	285
21	Siabu	Unit	276	137	53	50
22	Bukit Malintang	Unit			30	
23	Naga Juang	Unit	38	51	48	20
Mandailing Natal			1,550	1,285	969	690

Sumber : Dinas Perikanan Kabupaten Mandailing Natal

Tabel 7.3.4 Luas Areal Budidaya Ikan dirinci menurut Kecamatan di Kabupaten Mandailing Natal, 2025

No	Kecamatan	Satuan	Budidaya			
			Kolam air Deras/Tambak	Kolam Tetap	Mina Padi	Jumlah
(1)	(2)	(3)	(4)	(5)	(6)	(7)
1	Batahan	Ha		0.62		0.62
2	Sinunukan	Ha		9.07		9.07
3	Batang Natal	Ha		2.56		2.56
4	Lingga Bayu	Ha		8.04		8.04
5	Ranto Baik	Ha	0.02	5.43	0.49	5.94
6	Kotanopan	Ha	0.03	14.09	0.21	14.33
7	Ulu Pungkut	Ha		2.60		2.60
8	Tambangan	Ha		7.33	0.35	7.68
9	Lembah Sorik Marapi	Ha		2.79		2.79
10	Puncak Sorik Marapi	Ha		4.71		4.71
11	Muara Sipongi	Ha		0.69		0.69
12	Pakantan	Ha		0.25	0.18	0.43
13	Panyabungan	Ha	0.63	54.08	9.23	63.94
14	Panyabungan Selatan	Ha		12.67	0.40	13.07
15	Panyabungan Barat	Ha		10.50	0.12	10.62
16	Panyabungan Utara	Ha		36.30		36.30
17	Panyabungan Timur	Ha		5.16	2.43	7.59
18	Huta Bargot	Ha	0.39	6.75		7.14
19	Natal	Ha		1.45		1.45
20	Muara Batang Gadis	Ha		0.14		0.14
21	Siabu	Ha	0.32	65.29		65.61
22	Bukit Malintang	Ha		38.65		38.65
23	Naga Juang	Ha		3.03		3.03
Mandailing Natal		Ha	1.39	292.20	13.41	307.00

Sumber : Dinas Perikanan Kabupaten Mandailing Natal

Tabel 7.3.5 Produksi Ikan Dari Budidaya Air Tawar menurut Kecamatan di Kabupaten Mandailing Natal, 2025

No	Kecamatan	Satuan	Budidaya			Jumlah
			Kolam air Deras/Tambak	Kolam Tetap	Mina Padi	
(1)	(2)	(3)	(4)	(5)	(6)	(7)
1	Batahan	Ton		1.65		1.65
2	Sinunukan	Ton		45.66		45.66
3	Batang Natal	Ton		20.19		20.19
4	Lingga Bayu	Ton		65.20		65.20
5	Ranto Baik	Ton		29.12	1.06	30.18
6	Kotanopan	Ton	1.27	70.55	0.49	72.31
7	Ulu Pungkut	Ton		12.99		12.99
8	Tambangan	Ton		60.05	2.95	63.00
9	Lembah Sorik Marapi	Ton		38.90		38.90
10	Puncak Sorik Marapi	Ton		45.90		45.90
11	Muara Sipongi	Ton		6.46		6.46
12	Pakantan	Ton		3.19	0.48	3.67
13	Panyabungan	Ton	1.50	553.04	12.38	566.92
14	Panyabungan Selatan	Ton		55.20		55.20
15	Panyabungan Barat	Ton		60.34	1.00	61.34
16	Panyabungan Utara	Ton		365.06		365.06
17	Panyabungan Timur	Ton		9.72	2.84	12.56
18	Huta Bargot	Ton		79.31		79.31
19	Natal	Ton		2.67		2.67
20	Muara Batang Gadis	Ton		0.86		0.86
21	Siabu	Ton	1.31	381.19		382.50
22	Bukit Malintang	Ton		229.00		229.00
23	Naga Juang	Ton		35.80		35.80
Mandailing Natal		Ton	4.08	2,172.05	21.20	2,197.33

Sumber : Dinas Perikanan Kabupaten Mandailing Natal

Tabel 7.3.6 Produksi Ikan Menurut Penangkapan dan Produksi Benih Ikan/Udang Kabupaten Mandailing Natal, 2025

No	Uraian Komoditi	Satuan	Produksi
(1)	(2)	(3)	(4)
A.	Produksi Ikan		
1.	Penangkapan Ikan		
	a. Ikan Laut	ton	18,143.01
	b. hasil Laut Lainnya	ton	
2.	Budidaya Ikan		
	a. Budidaya Laut (Keramba Jaring Apung)	ton	
	b. Budidaya Air Payau (Tambak /keramba)	ton	
	b. Budidaya Air tawar (kolam)	ton	2,172.06
3.	Perairan umum		
	a. ikan Darat (sungai/rawai)	ton	92.71
B.	Produksi Benih		
1.	Benih ikan/Udang Air payau (tambak)	ekor	
	a. Udang Windu (Pl. 10-15)	ekor	
2.	Benih Ikan Air Tawar		
	a. Mas (Uk. 1-5 cm)	ekor	8,820,000
	b. Tawes (Uk. 1-5 cm)	ekor	
	c. Nila (Uk. 1-5 cm)	ekor	3,903,000
	d. Gurame (Uk. 1-5 cm)	ekor	
	e. Lele Dumbo (Uk.1-5 cm)	ekor	7,977,000

Sumber : Dinas Perikanan Kabupaten Mandailing Natal

BAB VIII STATISTIK

8.1. Pembinaan Statistik Sektoral

Pembinaan Statistik Sektoral merupakan upaya yang dilakukan untuk meningkatkan kontribusi dan apresiasi masyarakat terhadap statistik, mengembangkan SSN, dan mendukung pembangunan nasional. Pembinaan Statistik ini merupakan kolaborasi dan hasil pembinaan oleh Badan Pusat Statistik (Pembina Data) dan Dinas Komunikasi dan Informatika (Walidata).

Persentase OPD di Kabupaten Mandailing yang mendapatkan pembinaan statistik oleh Pembina Data dan Walidata dihitung dengan rumus berikut.

$$\text{Persentase OPD Mendapatkan Pembinaan} = \frac{\text{Jumlah OPD yang Mendapatkan Pembinaan}}{\text{Jumlah OPD Sasaran Pembinaan}}$$

Berdasarkan hasil identifikasi, OPD yang memiliki kegiatan statistik di Kabupaten Mandailing Natal yakni sejumlah 28 OPD. Pada Tahun 2025, BPS dan Dinas Komunikasi dan Informatika telah melakukan pembinaan pada 28 OPD, sehingga persentase OPD di Kabupaten Mandailing Natal yang mendapatkan pembinaan statistik yaitu 100 persen. Berikut ini merupakan rincian OPD yang mendapatkan Pembinaan Statistik berdasarkan jenis pembinaan.

Tabel 8.1.1 Daftar OPD yang Mendapatkan Pembinaan Statistik Menurut Jenis Pembinaan di Kabupaten Mandailing Natal Tahun 2025

No	Kecamatan	Pembinaan	Jenis Pembinaan		
			Umum	Metadata	Rekomendasi
(1)	(2)	(3)	(4)	(5)	(6)
1	Badan Perencanaan Pembangunan, Riset dan Inovasi Daerah	1	1	1	
2	Badan Pengelolaan Keuangan dan Aset Daerah	1	1		
3	Badan Kepegawaian dan Pengembangan Sumber Daya Manusia	1	1	1	
4	Badan Kesatuan Bangsa dan Politik	1	1		
5	Badan Penanggulangan Bencana Daerah	1			
6	Badan Pendapatan Daerah	1	1	1	1
7	Dinas Pendidikan	1	1		
8	Dinas Kesehatan	1	1	1	
9	Dinas Pekerjaan Umum dan Penataan Ruang	1	1	1	1
10	Dinas Perumahan dan Kawasan Permukiman Serta Pertanahan	1	1		
11	Satuan Polisi Pamong Praja dan Pemadam Kebakaran	1	1	1	

No	Kecamatan	Pembinaan	Jenis Pembinaan		
			Umum	Metadata	Rekomendasi
(1)	(2)	(3)	(4)	(5)	(6)
12	Dinas Sosial, Pemberdayaan Perempuan dan Perlindungan Anak	1	1	1	1
13	Dinas Koperasi Usaha Kecil Menengah	1	1	1	
14	Dinas Tenaga Kerja	1	1	1	
15	Dinas Pengendalian Penduduk dan Keluarga Berencana	1	1	1	
16	Dinas Ketahanan Pangan	1	1		
17	Dinas Lingkungan Hidup	1	1	1	1
18	Dinas Kependudukan dan Pencatatan Sipil	1	1		
19	Dinas Pemberdayaan Masyarakat dan Desa	1	1	1	
20	Dinas Perhubungan	1	1	1	
21	Dinas Perpustakaan dan Kearsipan	1	1		
22	Dinas Komunikasi dan Informatika	1	1	1	1
23	Dinas Penanaman Modal dan Pelayanan Perijinan Terpadu Satu Pintu	1	1		
24	Dinas Perikanan	1	1	1	
25	Dinas Pariwisata	1	1		
26	Dinas Pertanian	1	1	1	1
27	Dinas Perdagangan	1	1		
28	RSUD Panyabungan	1	1	1	

Sumber : Dinas Komunikasi dan Informatika Kabupaten Mandailing Natal

8.2. Metadata Statistik Sektoral

Metadata kegiatan statistik adalah sekumpulan atribut informasi yang memberikan gambaran/dokumentasi dari penyelenggaraan kegiatan statistik. Metadata statistik memuat metadata kegiatan, metadata variabel dan metadata indikator sesuai dengan data yang dihasilkan/disajikan dari kegiatan statistik tersebut. Adapun format baku metadata statistik sektoral sebagaimana yang dijelaskan dalam Peraturan BPS Nomor 5 Tahun 2020 tentang Petunjuk Teknis Metadata Statistik

Persentase jumlah kegiatan statistik yang telah dilengkapi metadata dihitung dengan rumus berikut.

$$\text{Persentase Pelaporan Metadata Statistik} = \frac{\text{Jumlah Kegiatan Statistik yang Dilengkapi Metadata}}{\text{Jumlah OPD yang Memiliki Kegiatan Statistik}}$$

Berdasarkan hasil identifikasi, OPD yang memiliki kegiatan statistik di Kabupaten Mandailing Natal yakni sejumlah 28 OPD. Pada Tahun 2024, hasil pelaporan metadata statistik yang telah dilaporkan melalui Website INDAH, telah diperiksa Walidata, dan telah disetujui oleh BPS yaitu sebanyak 21 kegiatan statistik. sehingga persentase pelaporan metadata statistik di Kabupaten Mandailing Natal yang mendapatkan pembinaan statistik yaitu **75 persen**. Berikut ini merupakan rincian kegiatan statistik yang memiliki dan melaporkan metadata statistik.

Tabel 8.2.1 Daftar Metadata Statistik Sektoral di Kabupaten Mandailing Natal Tahun 2025

No.	Nama Kegiatan	Pembinaan	Tanggal Diajukan
(1)	(2)	(3)	(4)
1	Kompilasi Data Koperasi Kabupaten Mandailing Natal	Dinas Koperasi, Usaha Kecil dan Menengah Kabupaten	19 Desember 2025
2	Kompilasi Data Penerima Perlindungan Dan Jaminan Sosial Kabupaten Mandailing Natal	Dinas Sosial, Pemberdayaan Perempuan dan Anak	18 Desember 2025
3	Kompilasi Data Perlindungan Perempuan dan Anak	Dinas Sosial, Pemberdayaan Perempuan dan Anak	18 Desember 2025
4	Kompilasi Data Ketenteraman dan Ketertiban Umum serta Perlindungan Masyarakat Kabupaten Mandailing Natal	Satuan Polisi Pamong Praja dan Pemadam Kebakaran	18 Desember 2025
5	Kompilasi Produk Administrasi Penyusunan Profil Kabupaten Mandailing Natal	Badan Perencanaan Pembangunan, Riset dan Inovasi Daerah	06 Oktober 2025
6	Kompilasi Produk Administrasi Penyusunan Profil RSUD Panyabungan	Rumah Sakit Umum Daerah Panyabungan	02 Oktober 2025
7	Kompilasi Data Pencari Kerja di Kabupaten Mandailing Natal	Dinas Tenaga Kerja	01 Oktober 2025
8	Kompilasi Data Pendapatan Asli Daerah Kabupaten Mandailing Natal	Badan Pendapatan Daerah	02 Oktober 2025
9	Kompilasi Produk Administrasi Penyusunan Profil Kesehatan Kabupaten Mandailing Natal	Dinas Kesehatan	02 Oktober 2025
10	Kompilasi Data Perikanan Tangkap Kabupaten Mandailing Natal	Dinas Perikanan	02 Oktober 2025
11	Survey Kondisi Jalan Kabupaten Mandailing Natal	Dinas Pekerjaan Umum dan Penataan Ruang	03 Oktober 2025
12	Kompilasi Data Aparatur Sipil Negara di Kabupaten Mandailing Natal	Badan Kepegawaian dan Pengembangan Sumber Daya Manusia	02 Oktober 2025
13	Survey Pendataan Keluarga (PK) di Kabupaten Mandailing Natal	Dinas Pengendalian Penduduk dan Keluarga Berencana	06 Oktober 2025
14	Kompilasi Data Tanaman Pangan dan Hortikultura Kabupaten Mandailing Natal	Dinas Pertanian	15 Oktober 2025
15	Kompilasi Produk Administrasi Data Profil Telekomunikasi dan Informatika Kabupaten Mandailing Natal	Dinas Komunikasi dan Informasi	08 Oktober 2025

No.	Nama Kegiatan	Pembinaan	Tanggal Diajukan
(1)	(2)	(3)	(4)
16	Kompilasi Data Pekerja Berstatus Perjanjian Kerja Waktu Tertentu (PKWT) di Kabupaten Mandailing Natal	Dinas Tenaga Kerja	16 Oktober 2025
17	Kompilasi Data Statistik Sektoral Kabupaten Mandailing Natal	Dinas Komunikasi dan Informasi	08 Oktober 2025
18	Survei Penyusunan Indeks Kualitas Lingkungan Hidup Kabupaten Mandailing Natal	Dinas Lingkungan Hidup	07 Oktober 2025
19	Survei Satuan Standar Harga Barang/Jasa Kabupaten Mandailing Natal	Badan Pengelolaan Keuangan dan Aset Daerah	07 Oktober 2025
20	Kompilasi Data lalu Lintas dan Angkutan Kabupaten Mandailing Natal	Dinas Perhubungan	06 Oktober 2025
21	Kompilasi Produk Administrasi Penyusunan Indeks Desa Membangun Di Kabupaten Mandailing Natal	Dinas Pemberdayaan Masyarakat dan Desa	07 Januari 2026

Sumber : Dinas Komunikasi dan Informatika Kabupaten Mandailing Natal

8.3. Rekomendasi Kegiatan Statistik

Rekomendasi Kegiatan Statistik merupakan saran dan masukan yang diberikan oleh BPS terhadap rancangan kegiatan statistik sektoral yang disampaikan oleh Kementerian/Lembaga/Dinas/Instansi Pemerintah Lainnya (K/L/D/I).

Persentase jumlah kegiatan statistik yang sudah mendapatkan rekomendasi kegiatan statistik dengan rumus berikut.

$$\text{Persentase Kegiatan Rekomendasi Statistik} = \frac{\text{Jumlah Kegiatan Statistik mendapatkan rekomendasi}}{\text{Jumlah OPD yang Memiliki Kegiatan Statistik}}$$

Berdasarkan hasil identifikasi, OPD yang memiliki kegiatan statistik di Kabupaten Mandailing Natal yakni sejumlah 28 OPD. Pada Tahun 2025. Jumlah kegiatan statistik yang mengajukan rekomendasi statistik dan telah diterima oleh BPS yaitu sebanyak 5 kegiatan statistik. sehingga persentase pelaporan rekomendasi statistik di Kabupaten Mandailing Natal yang mendapatkan pembinaan statistik yaitu **17,86 persen**. Berikut ini merupakan rincian kegiatan statistik yang telah mendapatkan rekomendasi statistik.

Tabel 8.3.1 Daftar Rekomendasi Kegiatan Statistik Menurut Status dan Nomor Rekomendasi di Kabupaten Mandailing Natal Tahun 2026

No	Nama Kegiatan	Pembinaan	Waktu Pengajuan	Status	Nomor Rekomendasi
(1)	(2)	(3)	(4)	(5)	(6)
1	Survei Penyusunan Indeks Kualitas Lingkungan Hidup Kabupaten Mandailing Natal Tahun 2026	Dinas Lingkungan Hidup	18 Desember 2025	layak	V-26.1202.001
2	Survei Kondisi Jalan Kabupaten Mandailing Natal Tahun 2025	Dinas Pekerjaan Umum dan Penataan Ruang	18 Desember 2025	layak	V-25.1202.001
3	Kompilasi Data Penerima Perlindungan Dan Jaminan Sosial Kabupaten Mandailing Natal Tahun 2026	Dinas Sosial, Pemberdayaan Perempuan dan Perlindungan Anak	23 Desember 2025	layak	K-25.1202.003
4	Kompilasi Data Pendapatan Asli Daerah Kabupaten Mandailing Natal Tahun 2025	Badan Pendapatan Daerah	10 Desember 2025	layak	K-25.1202.002
5	Kompilasi Data Statistik Sektoral Kabupaten Mandailing Natal Tahun 2025	Dinas Komunikasi dan Informasi	16 April 2025	layak	K-26.1202.001

Sumber : Dinas Komunikasi dan Informatika Kabupaten Mandailing Natal



Terima Kasih

**STATISTIK SEKTORAL DAERAH
KABUPATEN MANDAILING NATAL
TAHUN 2026**

Prepared By :
Dinas Komunikasi dan Informatika
Kabupaten Mandailing Natal



STATISTIK SEKTORAL DAERAH KABUPATEN MANDAILING NATAL TAHUN 2026

Prepared By :
Dinas Komunikasi dan Informatika
Kabupaten Mandailing Natal



STATISTIK SEKTORAL DAERAH KABUPATEN MANDAILING NATAL TAHUN 2026

**Prepared By :
Dinas Komunikasi dan Informatika
Kabupaten Mandailing Natal**